SCHEDA TERRENI

Inventario Comune di Montalto Uffugo (CS) *Foglio* ***5***

Informazioni catastali

Particella	*Sub*	*Porzione*	*Qualità*	*Classe*
185			ULIVETO	1

Dimensioni		
ha	*are*	*ca*
	17	65

Reddito	
Dominicale	*Agrario*
€ 9,57	**€ 5,01**

Valore
da rendita catastale
€ 1.555,13

Canone:

Proprietà e condizione giuridica

Classificazione terreno : *INDISPONIBILE PER NATURA*

Elenco soggetti con diritti registrati sulla particella

1 __COMUNE DI MONTALTO UFFUGO (CS)-C.F.-DIRITTO=PROPRIETA' PER 1000/1000___

*2*_____

*3*_____

*4*_____

*5*_____

*6*_____

Note

Atti di riferimento:

Rilievo cartografico



SCHEDA TERRENI

Inventario Comune di Montalto Uffugo (CS) *Foglio* ***5***

Informazioni catastali

Particella	*Sub*	*Porzione*	*Qualità*	*Classe*
187			ULIVETO	1

Dimensioni		
ha	*are*	*ca*
	6	80

Reddito	
Dominicale	*Agrario*
€ 3,69	**€** 1,93

Valore
da rendita catastale
€ 5.99,63

Canone:

Proprietà e condizione giuridica

Classificazione terreno : *INDISPONIBILE PER DESTINAZIONE*

Elenco soggetti con diritti registrati sulla particella

1 __COMUNE DI MONTALTO UFFUGO (CS)-C.F.-DIRITTO=PROPRIETA' PER 1000/1000___

*2*_____

*3*_____

*4*_____

*5*_____

*6*_____

Note

Atti di riferimento:

Rilievo cartografico

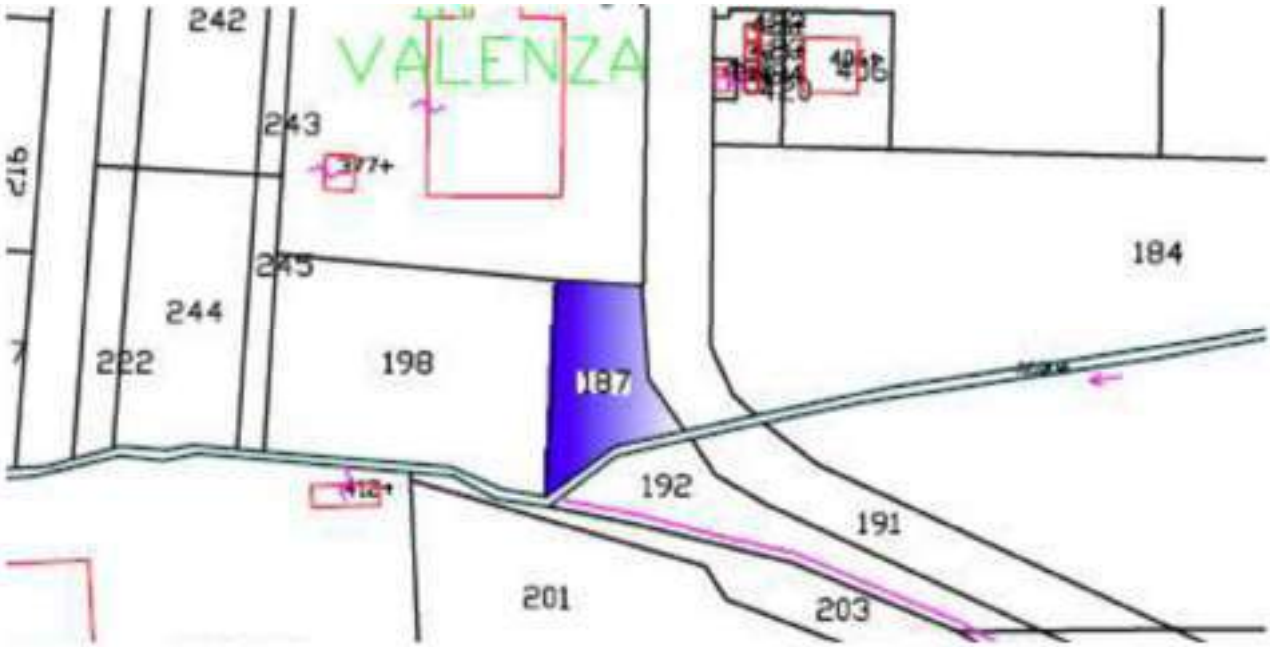

SCHEDA TERRENI

Inventario Comune di Montalto Uffugo (CS) *Foglio* ***5***

Informazioni catastali

Particella	*Sub*	*Porzione*	*Qualità*	*Classe*
191			SEMIN IRRIG	2

Dimensioni		
ha	*are*	*ca*
	14	20

Reddito	
Dominicale	*Agrario*
€ 6,60	**€** 2,20

Valore
da rendita catastale
€ 1.072,50

Canone:

Proprietà e condizione giuridica

Classificazione terreno : *INDISPONIBILE PER NATURA*

Elenco soggetti con diritti registrati sulla particella

1 __COMUNE DI MONTALTO UFFUGO (CS)-C.F.-DIRITTO=PROPRIETA' PER 1000/1000__

*2*_____

*3*_____

*4*_____

*5*_____

*6*_____

Note

Atti di riferimento:

Rilievo cartografico



SCHEDA TERRENI

Inventario Comune di Montalto Uffugo (CS) *Foglio* ***5***

Informazioni catastali

Particella	*Sub*	*Porzione*	*Qualità*	*Classe*
192			SEMIN IRRIG	2

Dimensioni		
ha	*are*	*ca*
	4	40

Reddito	
Dominicale	*Agrario*
€ 2,05	**€** 0,68

Valore
da rendita catastale
€ 333,16

Canone:

Proprietà e condizione giuridica

Classificazione terreno : *INDISPONIBILE PER DESTINAZIONE*

Elenco soggetti con diritti registrati sulla particella

1 __COMUNE DI MONTALTO UFFUGO (CS)-C.F.-DIRITTO=PROPRIETA' PER 1000/1000__

*2*_____

*3*_____

*4*_____

*5*_____

*6*_____

Note

Atti di riferimento:

Rilievo cartografico

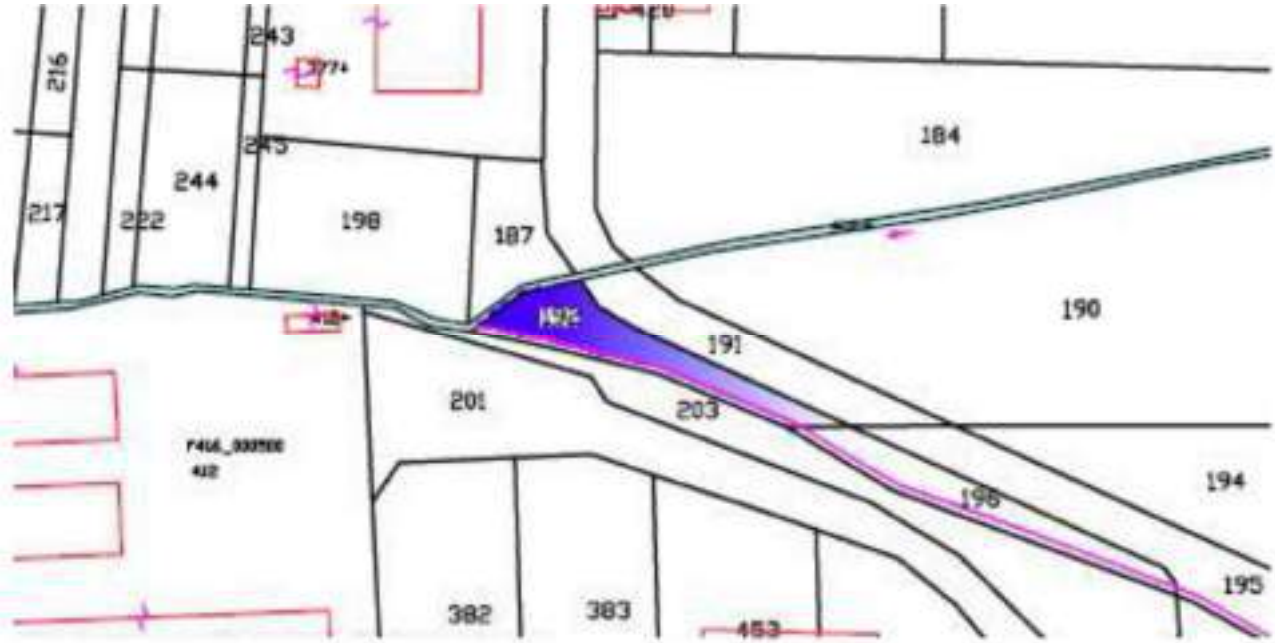

SCHEDA TERRENI

Inventario Comune di Montalto Uffugo (CS) *Foglio* ***5***

Informazioni catastali

Particella	*Sub*	*Porzione*	*Qualità*	*Classe*
195			SEMIN IRRIG	2

Dimensioni		
ha	*are*	*ca*
	14	90

Reddito	
Dominicale	*Agrario*
€ 6,93	**€** 2,31

Valore
da rendita catastale
€ 1.126,13

Canone:

Proprietà e condizione giuridica

Classificazione terreno : *INDISPONIBILE PER NATURA*

Elenco soggetti con diritti registrati sulla particella

1 __COMUNE DI MONTALTO UFFUGO (CS)-C.F.-DIRITTO=PROPRIETA' PER 1000/1000__

*2*_____

*3*_____

*4*_____

*5*_____

*6*_____

Note

Atti di riferimento:

Rilievo cartografico

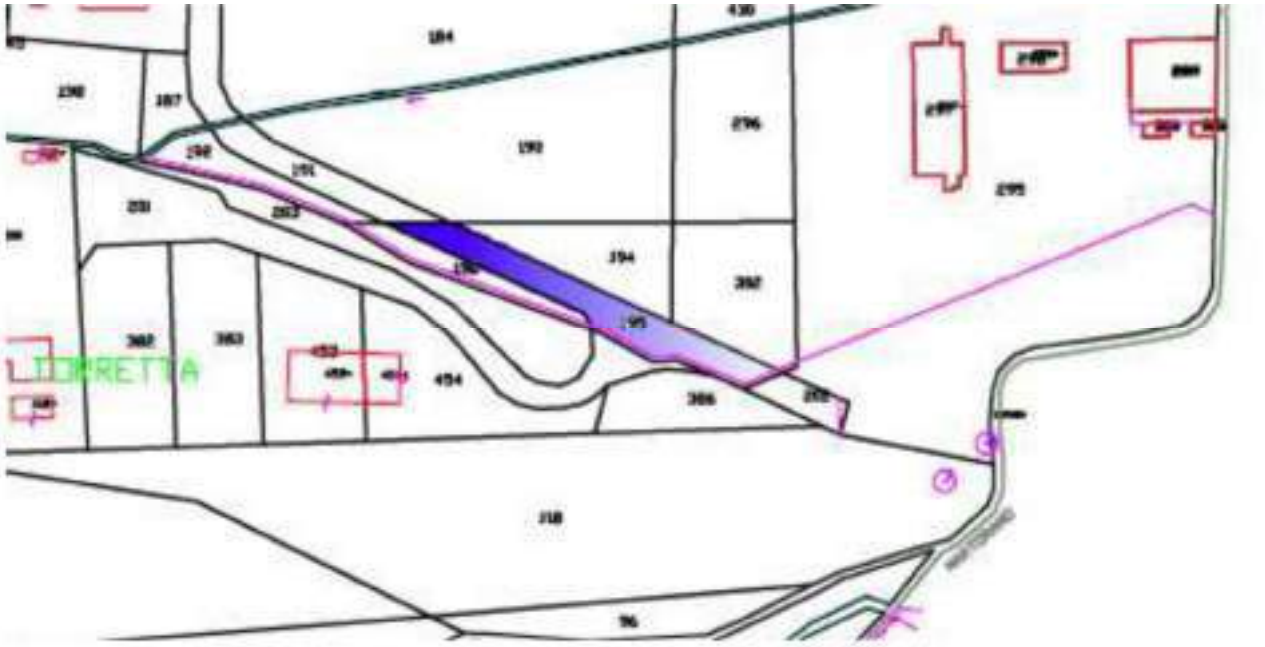

SCHEDA TERRENI

Inventario Comune di Montalto Uffugo (CS) *Foglio* ***5***

Informazioni catastali

Particella	*Sub*	*Porzione*	*Qualità*	*Classe*
196			SEMIN IRRIG	2

Dimensioni		
ha	*are*	*ca*
	5	30

Reddito	
Dominicale	*Agrario*
€ 2,46	**€** 0,82

Valore
da rendita catastale
€ 399,75

Canone:

Proprietà e condizione giuridica

Classificazione terreno : *INDISPONIBILE PER DESTINAZIONE*

Elenco soggetti con diritti registrati sulla particella

1 __COMUNE DI MONTALTO UFFUGO (CS)-C.F.-DIRITTO=PROPRIETA' PER 1000/1000__

*2*_____

*3*_____

*4*_____

*5*_____

*6*_____

Note

Atti di riferimento:

Rilievo cartografico

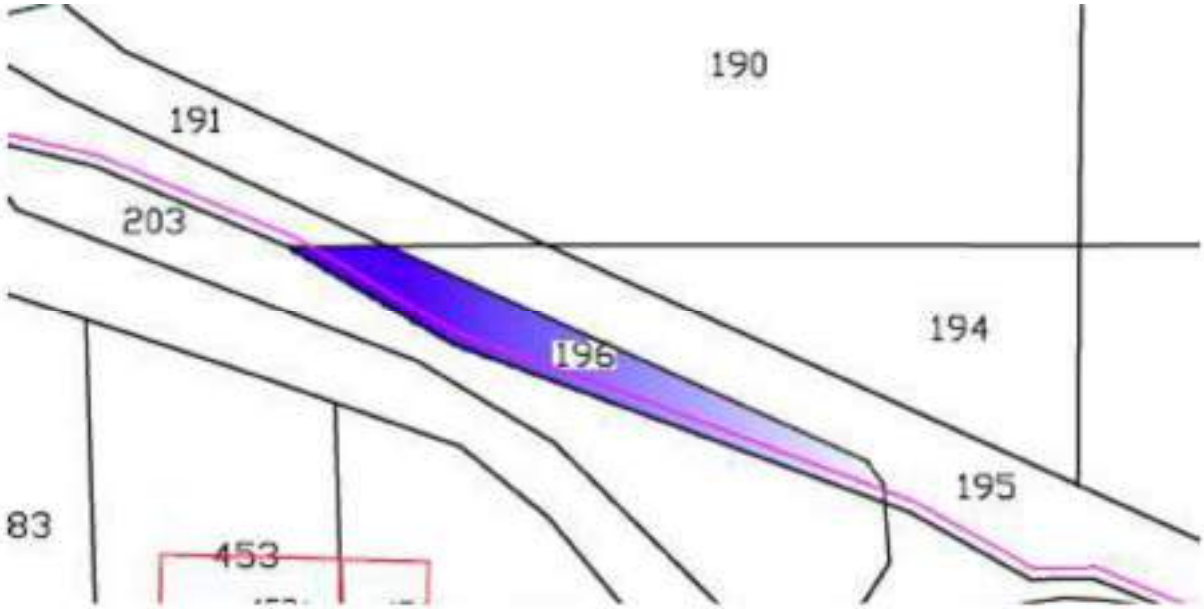

SCHEDA TERRENI

Inventario Comune di Montalto Uffugo (CS) *Foglio* ***5***

Informazioni catastali

Particella	*Sub*	*Porzione*	*Qualità*	*Classe*
198			ULIVETO	1

Dimensioni		
ha	*are*	*ca*
	23	15

Reddito	
Dominicale	*Agrario*
€ 12,55	**€** 6,58

Valore
da rendita catastale
€ 2.039,38

Canone:

Proprietà e condizione giuridica

Classificazione terreno : *INDISPONIBILE PER DESTINAZIONE*

Elenco soggetti con diritti registrati sulla particella

1 __COMUNE DI MONTALTO UFFUGO (CS)-C.F.-DIRITTO=PROPRIETA' PER 1000/1000__

*2*_____

*3*_____

*4*_____

*5*_____

*6*_____

Note

Atti di riferimento:

Rilievo cartografico

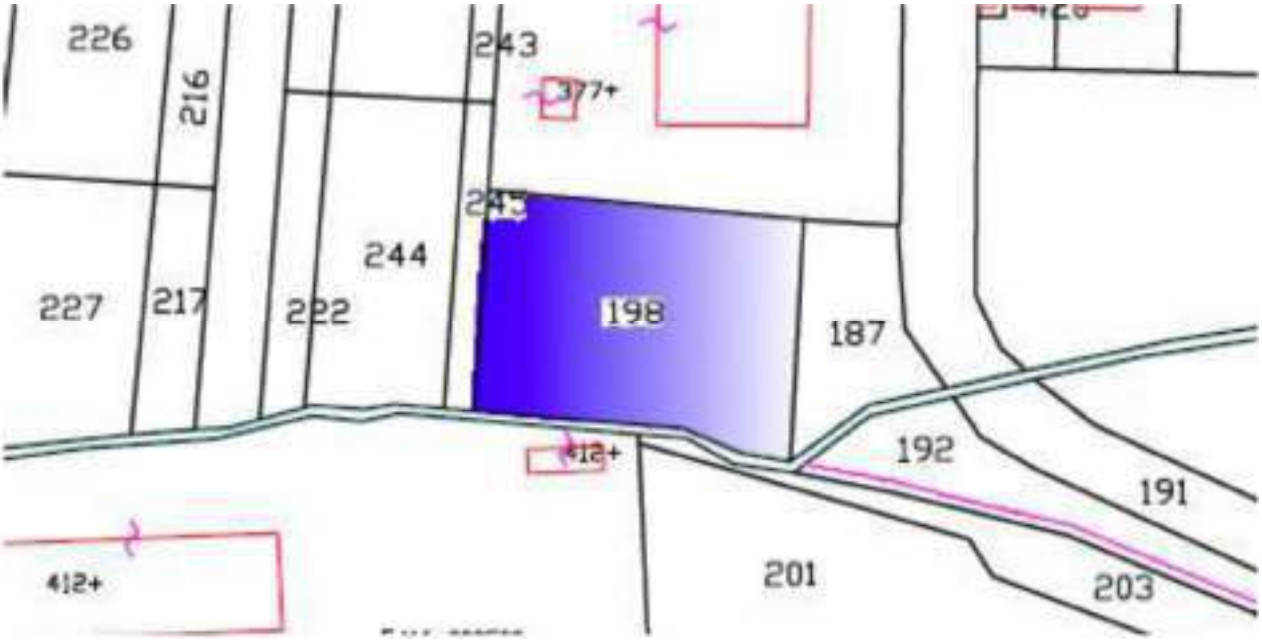

SCHEDA TERRENI

Inventario Comune di Montalto Uffugo (CS) *Foglio* ***5***

Informazioni catastali

Particella	*Sub*	*Porzione*	*Qualità*	*Classe*
201			SEMINATIVO	3

Dimensioni		
ha	*are*	*ca*
	38	0

Reddito	
Dominicale	*Agrario*
€ 6,87	**€** 4,91

Valore
da rendita catastale
€ 1.116,38

Canone:

Proprietà e condizione giuridica

Classificazione terreno : *INDISPONIBILE PER NATURA*

Elenco soggetti con diritti registrati sulla particella

1 __COMUNE DI MONTALTO UFFUGO (CS)-C.F.-DIRITTO=PROPRIETA' PER 1000/1000__

*2*_____

*3*_____

*4*_____

*5*_____

*6*_____

Note

Atti di riferimento:

Rilievo cartografico



SCHEDA TERRENI

Inventario Comune di Montalto Uffugo (CS) *Foglio* ***5***

Informazioni catastali

Particella	*Sub*	*Porzione*	*Qualità*	*Classe*
202			SEMINATIVO	3

Dimensioni		
ha	*are*	*ca*
	4	5

Reddito	
Dominicale	*Agrario*
€ 0,73	**€** 0,52

Valore
da rendita catastale
€ 118,63

Canone:

Proprietà e condizione giuridica

Classificazione terreno: *INDISPONIBILE PER NATURA*

Elenco soggetti con diritti registrati sulla particella

1 __COMUNE DI MONTALTO UFFUGO (CS)-C.F.-DIRITTO=PROPRIETA' PER 1000/1000__

*2*_____

*3*_____

*4*_____

*5*_____

*6*_____

Note

Atti di riferimento:

Rilievo cartografico

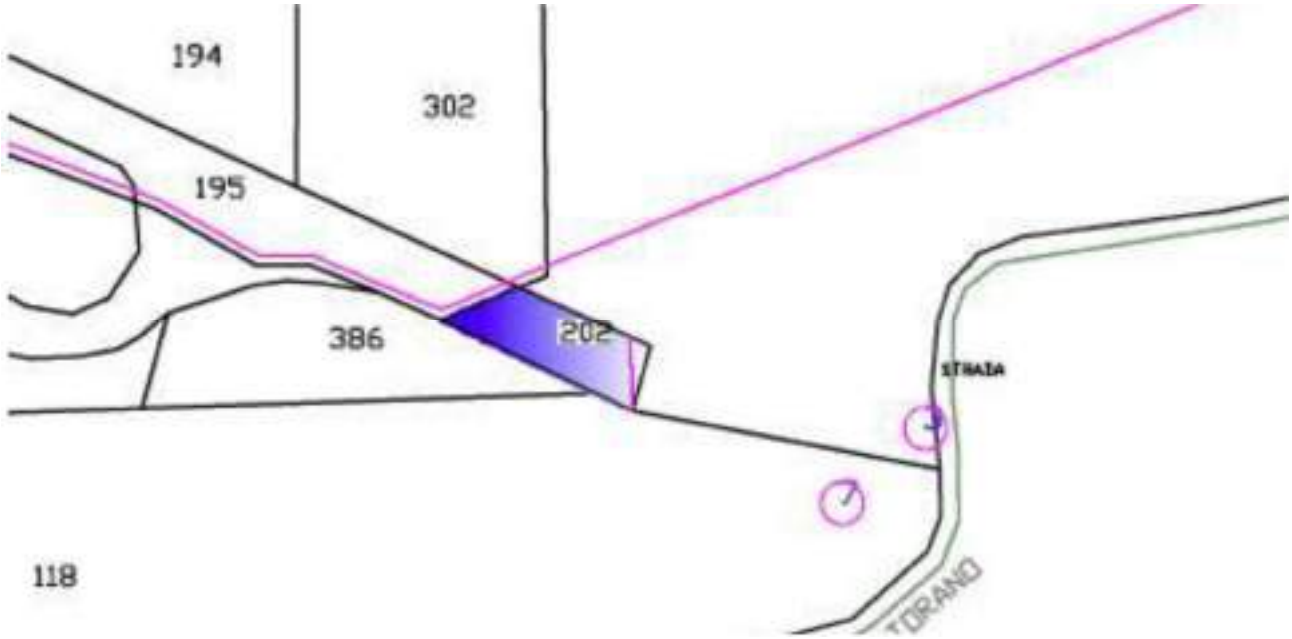

SCHEDA TERRENI

Inventario Comune di Montalto Uffugo (CS) *Foglio* ***5***

Informazioni catastali

Particella	*Sub*	*Porzione*	*Qualità*	*Classe*
203			SEMINATIVO	3

Dimensioni		
ha	*are*	*ca*
	8	5

Reddito	
Dominicale	*Agrario*
€ 1,46	**€** 1,04

Valore
da rendita catastale
€ 237,25

Canone:

Proprietà e condizione giuridica

Classificazione terreno: *INDISPONIBILE PER DESTINAZIONE*

Elenco soggetti con diritti registrati sulla particella

1 __COMUNE DI MONTALTO UFFUGO (CS)-C.F.-DIRITTO=PROPRIETA' PER 1000/1000__

*2*_____

*3*_____

*4*_____

*5*_____

*6*_____

Note

Atti di riferimento:

Rilievo cartografico



SCHEDA TERRENI

Inventario Comune di Montalto Uffugo (CS) *Foglio* ***5***

Informazioni catastali

Particella	*Sub*	*Porzione*	*Qualità*	*Classe*
214			ULIVETO	1

Dimensioni		
ha	*are*	*ca*
	2	50

Reddito	
Dominicale	*Agrario*
€ 1,36	**€** 0,71

Valore
da rendita catastale
€ 221,00

Canone:

Proprietà e condizione giuridica

Classificazione terreno : *DISPONIBILE*

Elenco soggetti con diritti registrati sulla particella

1 __COMUNE DI MONTALTO UFFUGO (CS)-C.F.-DIRITTO=PROPRIETA' PER 1/1_____

*2*_____

*3*_____

*4*_____

*5*_____

*6*_____

Note

Atti di riferimento:

Rilievo cartografico



SCHEDA TERRENI

Inventario Comune di Montalto Uffugo (CS) *Foglio* ***5***

Informazioni catastali

Particella	*Sub*	*Porzione*	*Qualità*	*Classe*
218			ULIVETO	1

Dimensioni		
ha	*are*	*ca*
		23

Reddito	
Dominicale	*Agrario*
€ 12,47	**€** 6,53

Valore
da rendita catastale
€ 2.026,38

Canone:

Proprietà e condizione giuridica

Classificazione terreno : *INDISPONIBILE PER NATURA*

Elenco soggetti con diritti registrati sulla particella

1 __COMUNE DI MONTALTO UFFUGO (CS)-C.F.-DIRITTO=PROPRIETA' PER 1/1_____

*2*_____

*3*_____

*4*_____

*5*_____

*6*_____

Note

Atti di riferimento:

Rilievo cartografico



SCHEDA TERRENI

Inventario Comune di Montalto Uffugo (CS) *Foglio* ***5***

Informazioni catastali

Particella	*Sub*	*Porzione*	*Qualità*	*Classe*
220			ULIVETO	1

Dimensioni		
ha	*are*	*ca*
	6	29

Reddito	
Dominicale	*Agrario*
€ 3,41	**€** 1,79

Valore
da rendita catastale
€ 554,13

Canone:

Proprietà e condizione giuridica

Classificazione terreno : *INDISPONIBILE PER NATURA*

Elenco soggetti con diritti registrati sulla particella

1 __COMUNE DI MONTALTO UFFUGO (CS)-C.F.-DIRITTO=PROPRIETA' PER 1/1_____

*2*_____

*3*_____

*4*_____

*5*_____

*6*_____

Note

Atti di riferimento:

Rilievo cartografico



SCHEDA TERRENI

Inventario Comune di Montalto Uffugo (CS) *Foglio* ***5***

Informazioni catastali

Particella	*Sub*	*Porzione*	*Qualità*	*Classe*
224			ULIVETO	1

Dimensioni		
ha	*are*	*ca*
		12

Reddito	
Dominicale	*Agrario*
€ 6,51	**€** 3,41

Valore
da rendita catastale
€ 1.057,88

Canone:

Proprietà e condizione giuridica

Classificazione terreno : *DISPONIBILE*

Elenco soggetti con diritti registrati sulla particella

1 __COMUNE DI MONTALTO UFFUGO (CS)-C.F.-DIRITTO=PROPRIETA' PER 1/1_____

*2*_____

*3*_____

*4*_____

*5*_____

*6*_____

Note

Atti di riferimento:

Rilievo cartografico



SCHEDA TERRENI

Inventario Comune di Montalto Uffugo (CS) *Foglio* ***5***

Informazioni catastali

Particella	*Sub*	*Porzione*	*Qualità*	*Classe*
240			ULIVETO	1

Dimensioni		
ha	*are*	*ca*
	15	39

Reddito	
Dominicale	*Agrario*
€ 8,35	**€** 4,37

Valore
da rendita catastale
€ 1.356,88

Canone:

Proprietà e condizione giuridica

Classificazione terreno : *INDISPONIBILE PER DESTINAZIONE*

Elenco soggetti con diritti registrati sulla particella

1 __COMUNE DI MONTALTO UFFUGO (CS)-C.F.-DIRITTO=PROPRIETA' PER 1/1_____

*2*_____

*3*_____

*4*_____

*5*_____

*6*_____

Note

Atti di riferimento:

Rilievo cartografico



SCHEDA TERRENI

Inventario Comune di Montalto Uffugo (CS) *Foglio **6***

Informazioni catastali

Particella	*Sub*	*Porzione*	*Qualità*	*Classe*
227			SEMIN IRRIG	1

Dimensioni		
ha	*are*	*ca*
	1	40

Reddito	
Dominicale	*Agrario*
€ 0,87	**€** 0,29

Valore
da rendita catastale
€ 141,38

Canone:

Proprietà e condizione giuridica

Classificazione terreno : *INDISPONIBILE PER NATURA*

Elenco soggetti con diritti registrati sulla particella

1 __COMUNE DI MONTALTO UFFUGO (CS)-C.F.-DIRITTO=PROPRIETA' PER 1000/1000__

*2*_____

*3*_____

*4*_____

*5*_____

*6*_____

Note

Atti di riferimento:

Rilievo cartografico

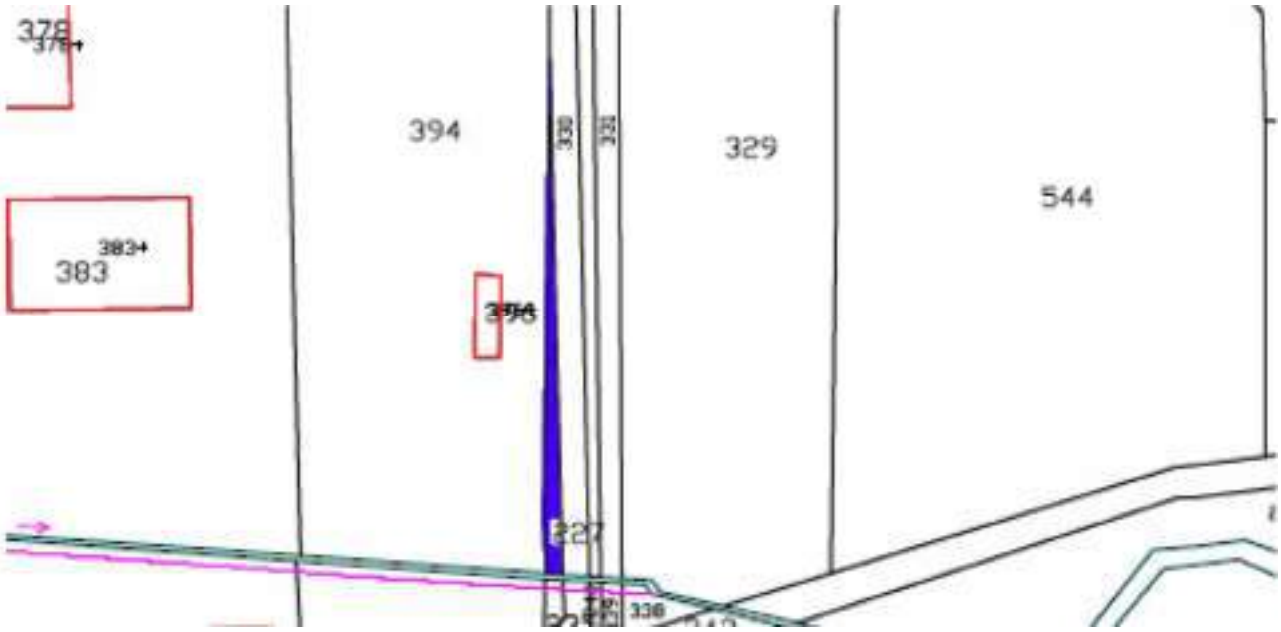

SCHEDA TERRENI

Inventario Comune di Montalto Uffugo (CS) *Foglio **6***

Informazioni catastali

Particella	*Sub*	*Porzione*	*Qualità*	*Classe*
228			SEMIN IRRIG	1

Dimensioni		
ha	*are*	*ca*
	1	10

Reddito	
Dominicale	*Agrario*
€ 0,68	**€** 0,23

Valore
da rendita catastale
€ 110,50

Canone:

Proprietà e condizione giuridica

Classificazione terreno : *INDISPONIBILE PER NATURA*

Elenco soggetti con diritti registrati sulla particella

1 __COMUNE DI MONTALTO UFFUGO (CS)-C.F.-DIRITTO=PROPRIETA' PER 1000/1000__

*2*_____

*3*_____

*4*_____

*5*_____

*6*_____

Note

Atti di riferimento:

Rilievo cartografico

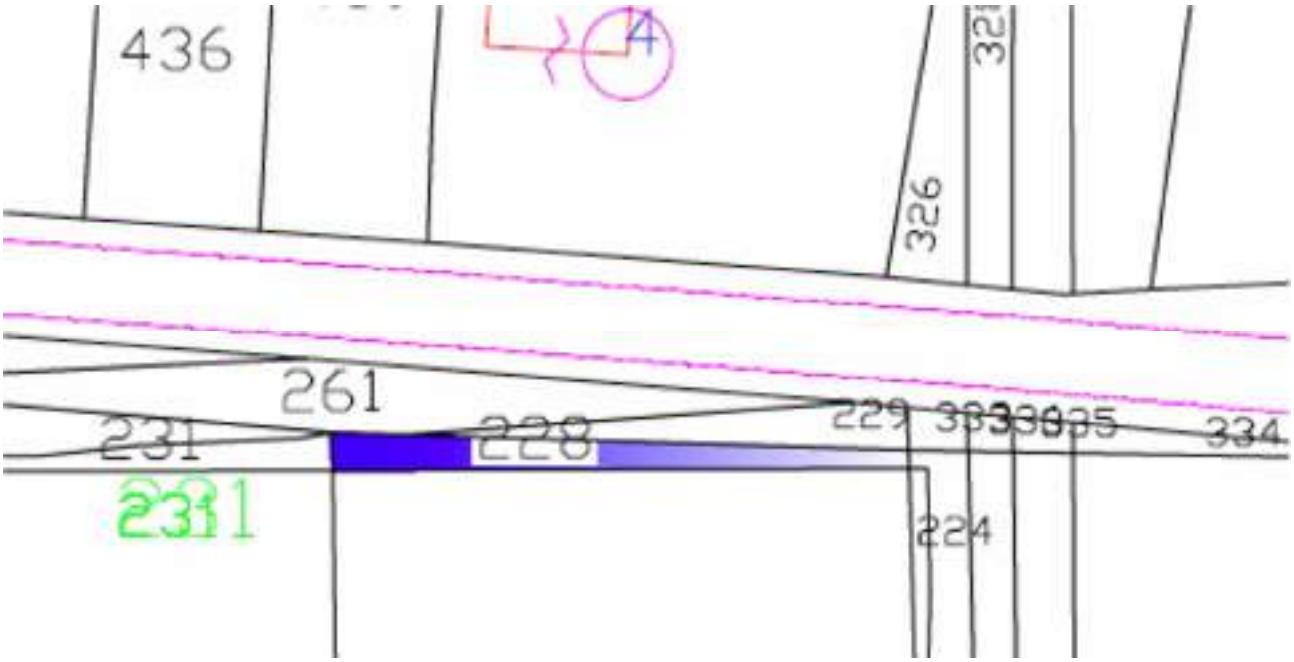

SCHEDA TERRENI

Inventario Comune di Montalto Uffugo (CS) *Foglio **6***

Informazioni catastali

Particella	*Sub*	*Porzione*	*Qualità*	*Classe*
229			SEMIN IRRIG	1

Dimensioni		
ha	*are*	*ca*
	1	10

Reddito	
Dominicale	*Agrario*
€ 0,68	**€** 0,23

Valore
da rendita catastale
€ 110,50

Canone:

Proprietà e condizione giuridica

Classificazione terreno : *INDISPONIBILE PER NATURA*

Elenco soggetti con diritti registrati sulla particella

1 __COMUNE DI MONTALTO UFFUGO (CS)-C.F.-DIRITTO=PROPRIETA' PER 1000/1000__

*2*_____

*3*_____

*4*_____

*5*_____

*6*_____

Note

Atti di riferimento:

Rilievo cartografico

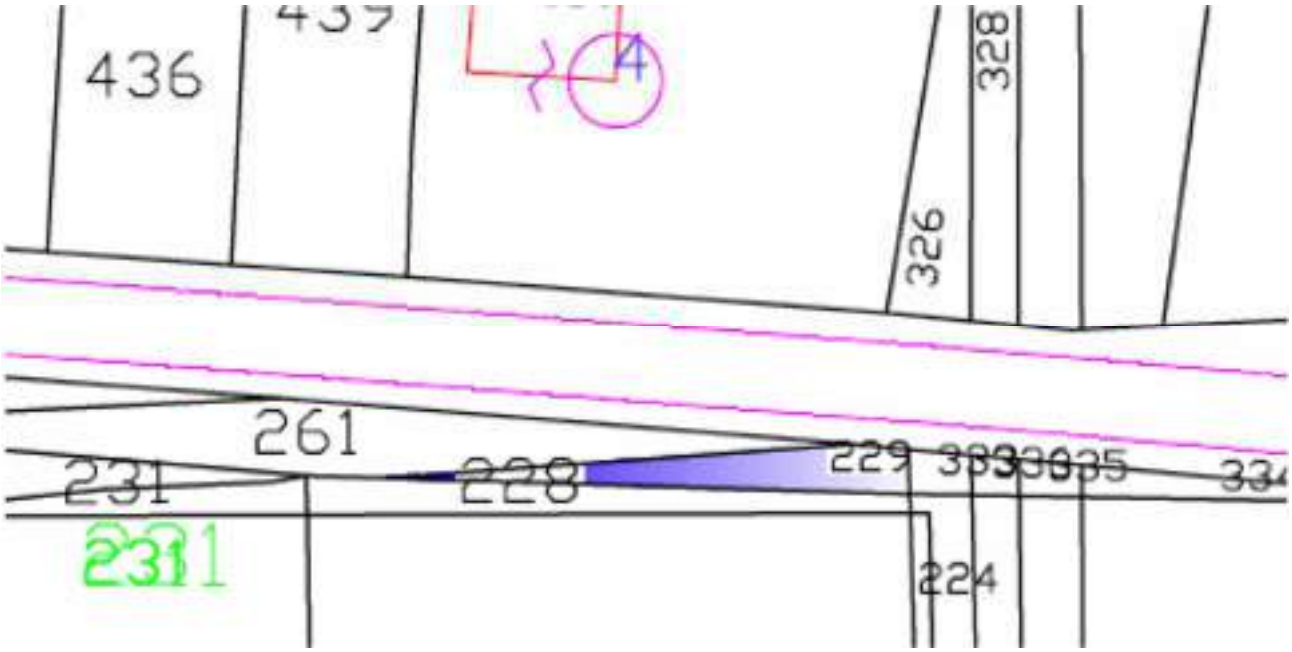

SCHEDA TERRENI

Inventario Comune di Montalto Uffugo (CS) *Foglio **6***

Informazioni catastali

Particella	*Sub*	*Porzione*	*Qualità*	*Classe*
231			SEMIN IRRIG	1

Dimensioni		
ha	*are*	*ca*
	1	90

Reddito	
Dominicale	*Agrario*
€ 1,18	**€** 0,39

Valore
da rendita catastale
€ 191,75

Canone:

Proprietà e condizione giuridica

Classificazione terreno : *INDISPONIBILE PER NATURA*

Elenco soggetti con diritti registrati sulla particella

1 __COMUNE DI MONTALTO UFFUGO (CS)-C.F.-DIRITTO=PROPRIETA' PER 1000/1000__

*2*_____

*3*_____

*4*_____

*5*_____

*6*_____

Note

Atti di riferimento:

Rilievo cartografico

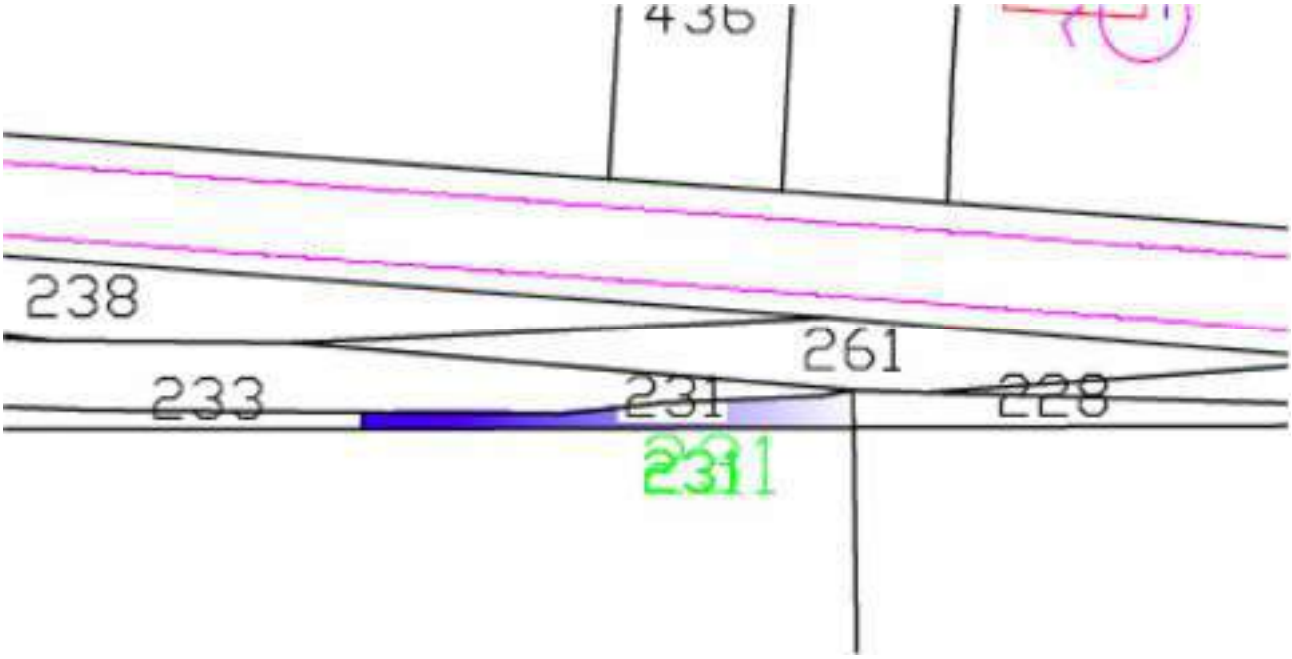

SCHEDA TERRENI

Inventario Comune di Montalto Uffugo (CS) *Foglio **6***

Informazioni catastali

Particella	*Sub*	*Porzione*	*Qualità*	*Classe*
233			SEMIN IRRIG	1

Dimensioni		
ha	*are*	*ca*
		90

Reddito	
Dominicale	*Agrario*
€ 0,50	**€** 0,17

Valore
da rendita catastale
€ 81,25

Canone:

Proprietà e condizione giuridica

Classificazione terreno : *INDISPONIBILE PER NATURA*

Elenco soggetti con diritti registrati sulla particella

1 __COMUNE DI MONTALTO UFFUGO (CS)-C.F.-DIRITTO=PROPRIETA' PER 1000/1000__

*2*_____

*3*_____

*4*_____

*5*_____

*6*_____

Note

Atti di riferimento:

Rilievo cartografico

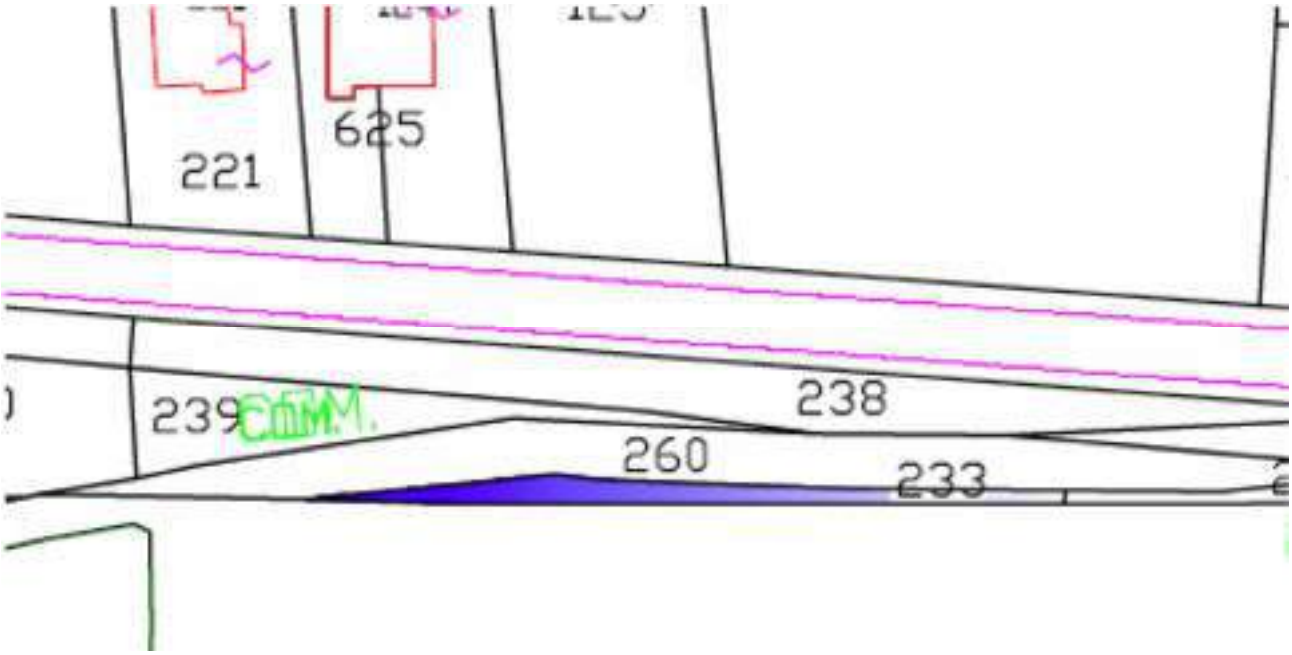

SCHEDA TERRENI

Inventario Comune di Montalto Uffugo (CS) *Foglio **6***

Informazioni catastali

Particella	*Sub*	*Porzione*	*Qualità*	*Classe*
235			SEMIN IRRIG	2

Dimensioni		
ha	*are*	*ca*
		35

Reddito	
Dominicale	*Agrario*
€ 0,16	**€** 0,05

Valore
da rendita catastale
€ 26,00

Canone:

Proprietà e condizione giuridica

Classificazione terreno : *INDISPONIBILE PER NATURA*

Elenco soggetti con diritti registrati sulla particella

1 __COMUNE DI MONTALTO UFFUGO (CS)-C.F.-DIRITTO=PROPRIETA' PER 1000/1000__

*2*_____

*3*_____

*4*_____

*5*_____

*6*_____

Note

Atti di riferimento:

Rilievo cartografico

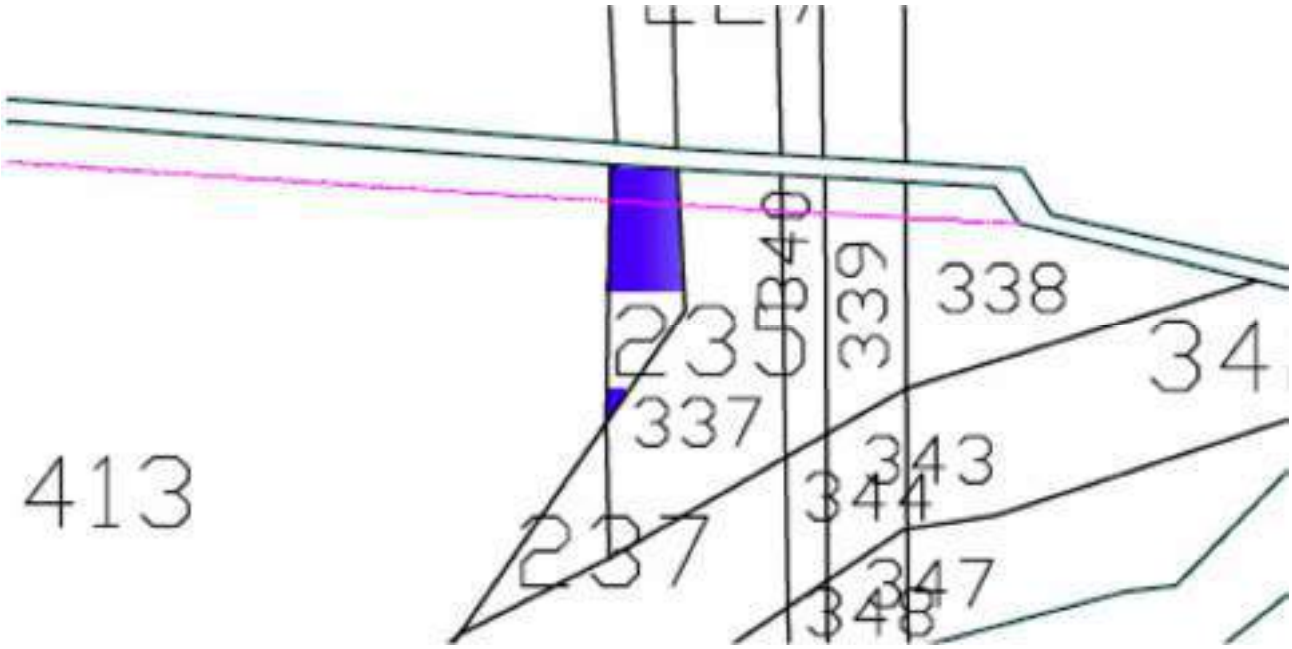

SCHEDA TERRENI

Inventario Comune di Montalto Uffugo (CS) *Foglio **6***

Informazioni catastali

Particella	*Sub*	*Porzione*	*Qualità*	*Classe*
238			ULIVETO	1

Dimensioni		
ha	*are*	*ca*
	7	0

Reddito	
Dominicale	*Agrario*
€ 3,80	**€** 1,99

Valore
da rendita catastale
€ 617,50

Canone:

Proprietà e condizione giuridica

Classificazione terreno : *INDISPONIBILE PER NATURA*

Elenco soggetti con diritti registrati sulla particella

1 __COMUNE DI MONTALTO UFFUGO (CS)-C.F.-DIRITTO=PROPRIETA' PER 1000/1000__

*2*_____

*3*_____

*4*_____

*5*_____

*6*_____

Note

Atti di riferimento:

Rilievo cartografico

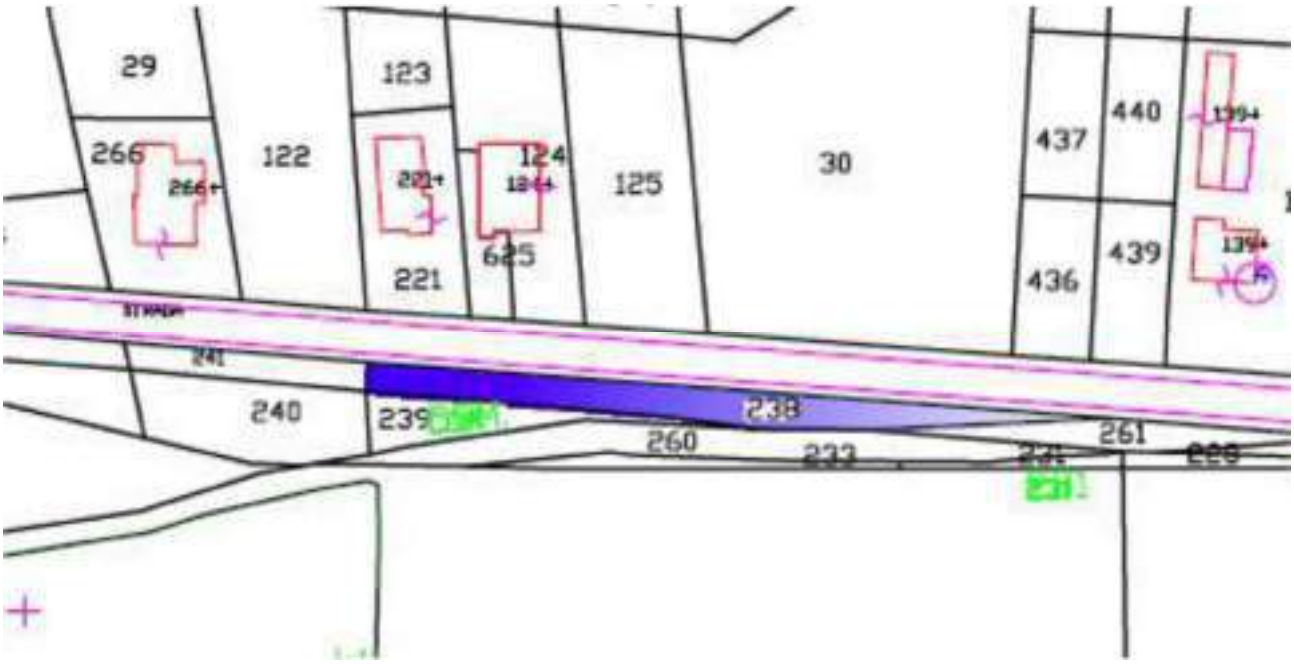

SCHEDA TERRENI

Inventario Comune di Montalto Uffugo (CS) *Foglio **6***

Informazioni catastali

Particella	*Sub*	*Porzione*	*Qualità*	*Classe*
239			ULIVETO	1

Dimensioni		
ha	*are*	*ca*
	1	90

Reddito	
Dominicale	*Agrario*
€ 1,03	**€** 0,54

Valore
da rendita catastale
€ 167,38

Canone:

Proprietà e condizione giuridica

Classificazione terreno : *INDISPONIBILE PER NATURA*

Elenco soggetti con diritti registrati sulla particella

1 __COMUNE DI MONTALTO UFFUGO (CS)-C.F.-DIRITTO=PROPRIETA' PER 1000/1000__

*2*_____

*3*_____

*4*_____

*5*_____

*6*_____

Note

Atti di riferimento:

Rilievo cartografico

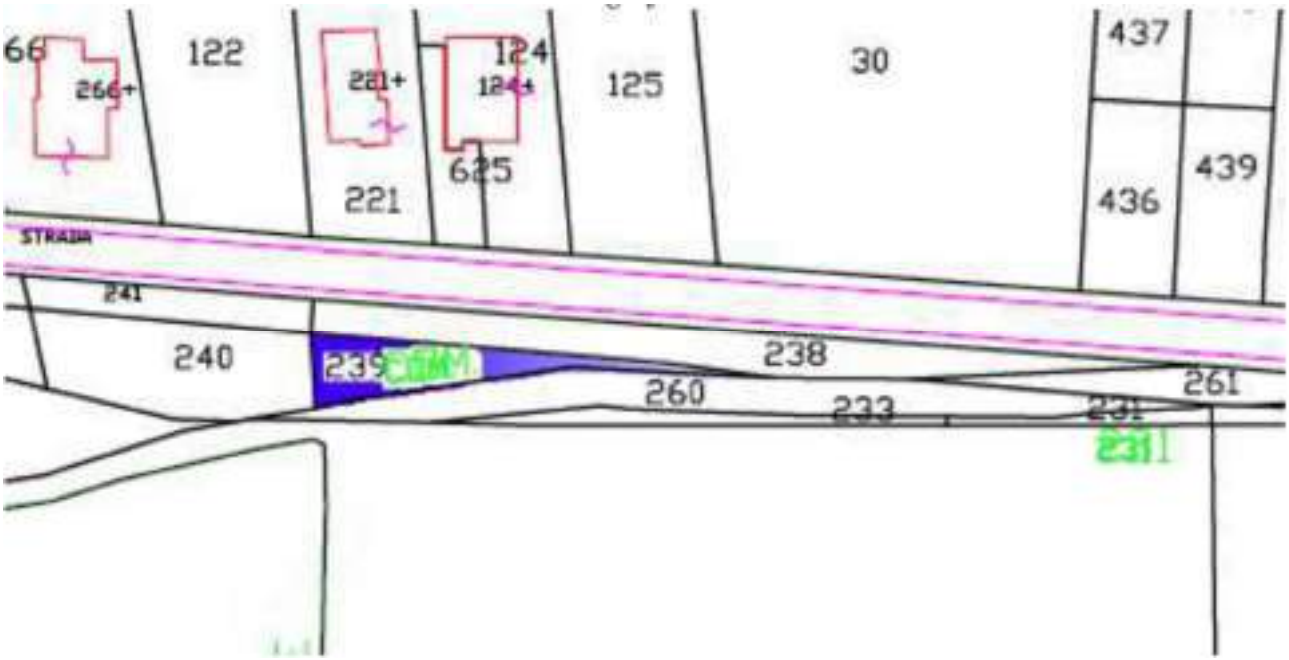

SCHEDA TERRENI

Inventario Comune di Montalto Uffugo (CS) *Foglio **6***

Informazioni catastali

Particella	*Sub*	*Porzione*	*Qualità*	*Classe*
240			ULIVETO	1

Dimensioni		
ha	*are*	*ca*
	6	70

Reddito	
Dominicale	*Agrario*
€ 3,63	**€** 1,90

Valore
da rendita catastale
€ 589,88

Canone:

Proprietà e condizione giuridica

Classificazione terreno : *INDISPONIBILE PER NATURA*

Elenco soggetti con diritti registrati sulla particella

1 __COMUNE DI MONTALTO UFFUGO (CS)-C.F.-DIRITTO=PROPRIETA' PER 1000/1000__

*2*_____

*3*_____

*4*_____

*5*_____

*6*_____

Note

Atti di riferimento:

Rilievo cartografico

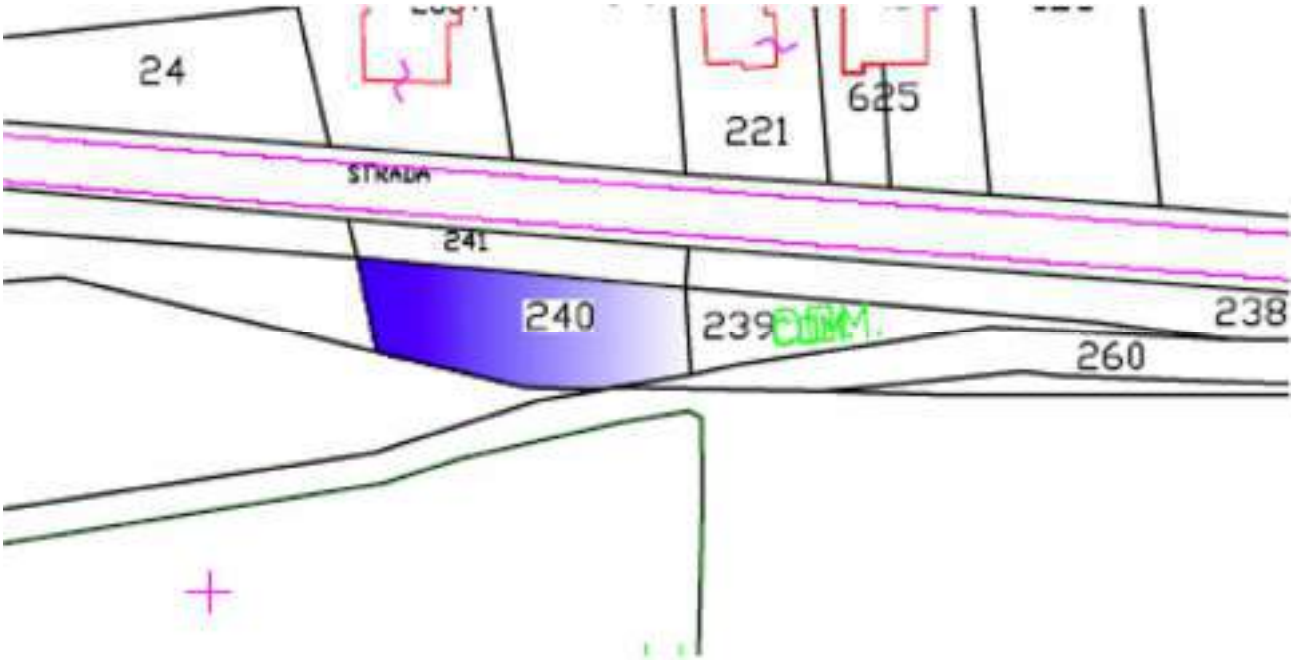

SCHEDA TERRENI

Inventario Comune di Montalto Uffugo (CS) *Foglio **6***

Informazioni catastali

Particella	*Sub*	*Porzione*	*Qualità*	*Classe*
241			ULIVETO	1

Dimensioni		
ha	*are*	*ca*
	1	80

Reddito	
Dominicale	*Agrario*
€ 0,98	**€** 0,51

Valore
da rendita catastale
€ 159,25

Canone:

Proprietà e condizione giuridica

Classificazione terreno : *INDISPONIBILE PER NATURA*

Elenco soggetti con diritti registrati sulla particella

1 __COMUNE DI MONTALTO UFFUGO (CS)-C.F.-DIRITTO=PROPRIETA' PER 1000/1000__

*2*_____

*3*_____

*4*_____

*5*_____

*6*_____

Note

Atti di riferimento:

Rilievo cartografico



SCHEDA TERRENI

Inventario Comune di Montalto Uffugo (CS) *Foglio **6***

Informazioni catastali

Particella	*Sub*	*Porzione*	*Qualità*	*Classe*
243			ULIVETO	1

Dimensioni		
ha	*are*	*ca*
1	5	10

Reddito	
Dominicale	*Agrario*
€ 56,99	**€** 29,85

Valore
da rendita catastale
€ 9.260,88

Canone:

Proprietà e condizione giuridica

Classificazione terreno : *INDISPONIBILE PER NATURA*

Elenco soggetti con diritti registrati sulla particella

1 __COMUNE DI MONTALTO UFFUGO (CS)-C.F.-DIRITTO=PROPRIETA' PER 1000/1000__

*2*_____

*3*_____

*4*_____

*5*_____

*6*_____

Note

Atti di riferimento:

Rilievo cartografico



SCHEDA TERRENI

Inventario Comune di Montalto Uffugo (CS) *Foglio **6***

Informazioni catastali

Particella	*Sub*	*Porzione*	*Qualità*	*Classe*
246			ULIVETO	1

Dimensioni		
ha	*are*	*ca*
	7	70

Reddito	
Dominicale	*Agrario*
€ 4,18	**€** 2,19

Valore
da rendita catastale
€ 679,25

Canone:

Proprietà e condizione giuridica

Classificazione terreno : *INDISPONIBILE PER NATURA*

Elenco soggetti con diritti registrati sulla particella

1 __COMUNE DI MONTALTO UFFUGO (CS)-C.F.-DIRITTO=PROPRIETA' PER 1000/1000__

*2*_____

*3*_____

*4*_____

*5*_____

*6*_____

Note

Atti di riferimento:

Rilievo cartografico

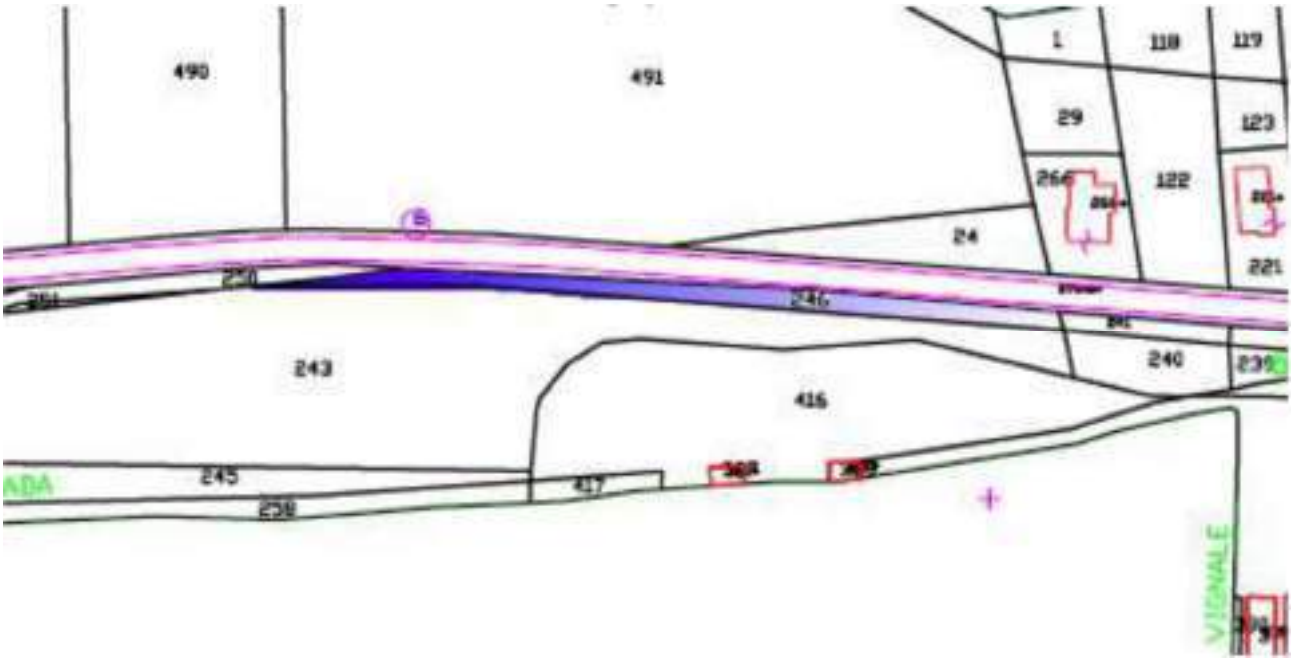

SCHEDA TERRENI

Inventario Comune di Montalto Uffugo (CS) *Foglio **6***

Informazioni catastali

Particella	*Sub*	*Porzione*	*Qualità*	*Classe*
247			ULIVETO	1

Dimensioni		
ha	*are*	*ca*
	1	0

Reddito	
Dominicale	*Agrario*
€ 0,54	**€** 0,28

Valore
da rendita catastale
€ 87,75

Canone:

Proprietà e condizione giuridica

Classificazione terreno : *INDISPONIBILE PER NATURA*

Elenco soggetti con diritti registrati sulla particella

1 __COMUNE DI MONTALTO UFFUGO (CS)-C.F.-DIRITTO=PROPRIETA' PER 1000/1000__

*2*_____

*3*_____

*4*_____

*5*_____

*6*_____

Note

Atti di riferimento:

Rilievo cartografico

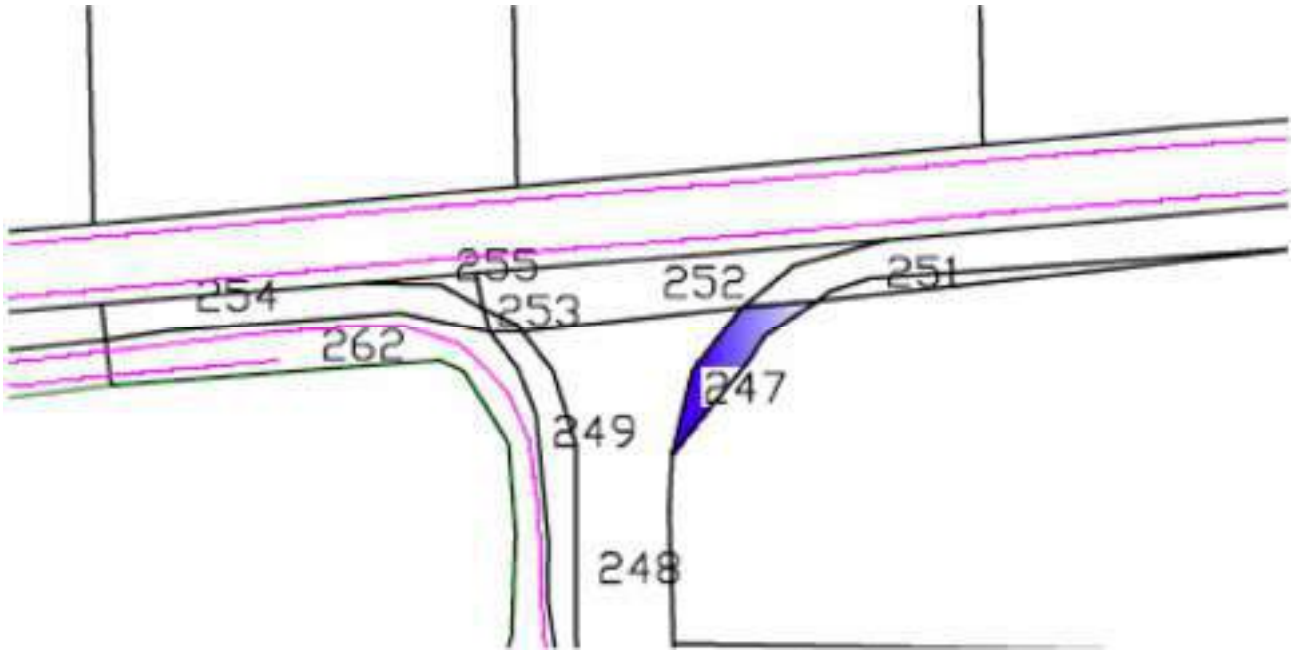

SCHEDA TERRENI

Inventario Comune di Montalto Uffugo (CS) *Foglio **6***

Informazioni catastali

Particella	*Sub*	*Porzione*	*Qualità*	*Classe*
248			ULIVETO	1

Dimensioni		
ha	*are*	*ca*
	7	0

Reddito	
Dominicale	*Agrario*
€ 3,80	**€** 1,99

Valore
da rendita catastale
€ 617,50

Canone:

Proprietà e condizione giuridica

Classificazione terreno : *INDISPONIBILE PER NATURA*

Elenco soggetti con diritti registrati sulla particella

1 __COMUNE DI MONTALTO UFFUGO (CS)-C.F.-DIRITTO=PROPRIETA' PER 1000/1000__

*2*_____

*3*_____

*4*_____

*5*_____

*6*_____

Note

Atti di riferimento:

Rilievo cartografico

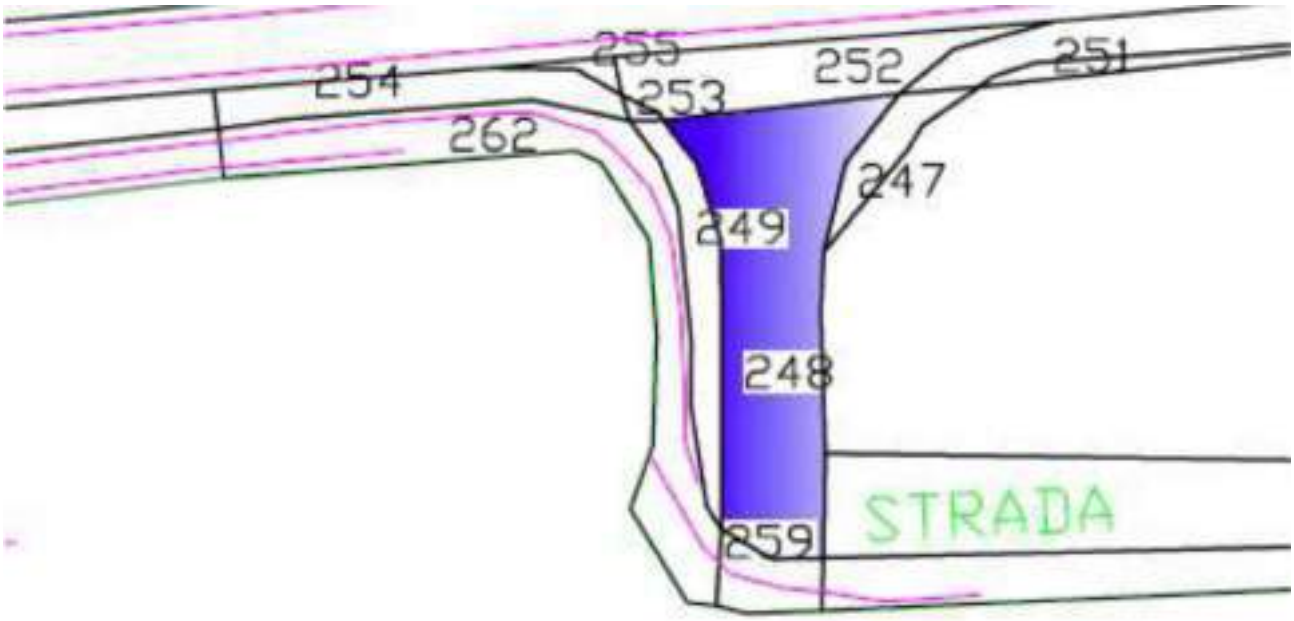

SCHEDA TERRENI

Inventario Comune di Montalto Uffugo (CS) *Foglio **6***

Informazioni catastali

Particella	*Sub*	*Porzione*	*Qualità*	*Classe*
255			SEM IRR ARB	1

Dimensioni		
ha	*are*	*ca*
		20

Reddito	
Dominicale	*Agrario*
€ 0,13	**€** 0,06

Valore
da rendita catastale
€ 21,13

Canone:

Proprietà e condizione giuridica

Classificazione terreno : *INDISPONIBILE PER NATURA*

Elenco soggetti con diritti registrati sulla particella

1 __COMUNE DI MONTALTO UFFUGO (CS)-C.F.-DIRITTO=PROPRIETA' PER 1000/1000__

*2*_____

*3*_____

*4*_____

*5*_____

*6*_____

Note

Atti di riferimento:

Rilievo cartografico

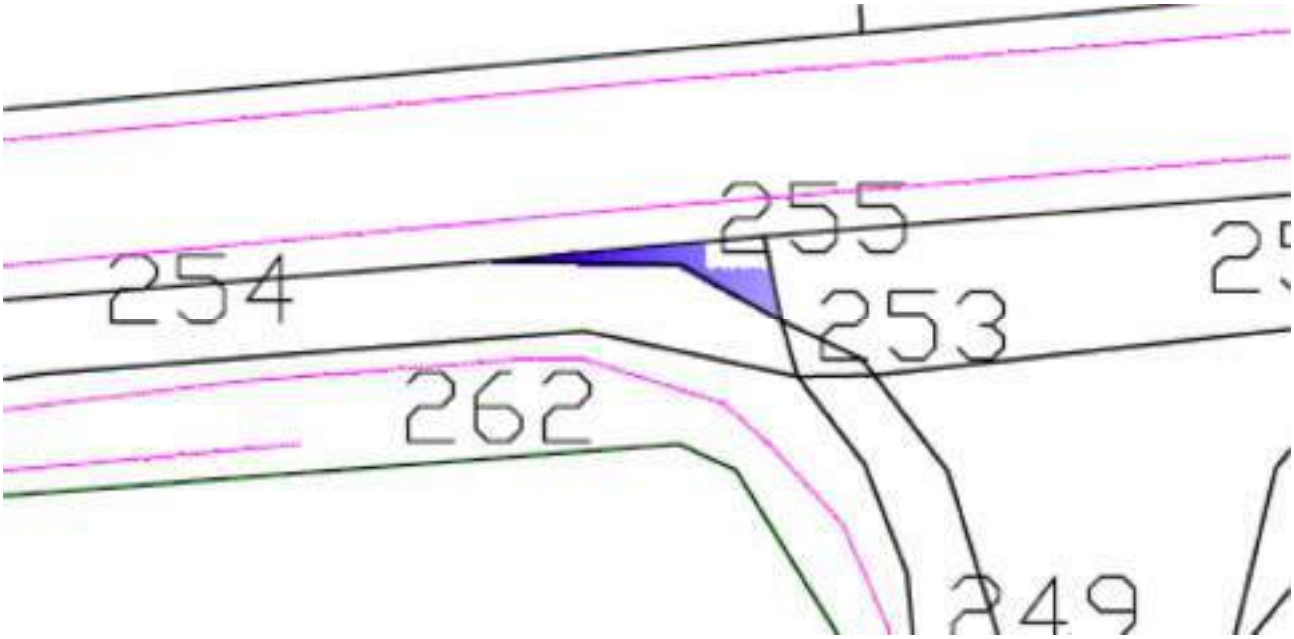

SCHEDA TERRENI

Inventario Comune di Montalto Uffugo (CS) *Foglio **6***

Informazioni catastali

Particella	*Sub*	*Porzione*	*Qualità*	*Classe*
259			TERR N FORM	0

Dimensioni			*Reddito*		*Valore*
ha	*are*	*ca*	*Dominicale*	*Agrario*	*da rendita catastale*
		50			

Canone:

Proprietà e condizione giuridica

Classificazione terreno : *INDISPONIBILE PER NATURA*

Elenco soggetti con diritti registrati sulla particella

1 __COMUNE DI MONTALTO UFFUGO (CS)-C.F.-DIRITTO=PROPRIETA' PER 1000/1000__

*2*_____

*3*_____

*4*_____

*5*_____

*6*_____

Note

Atti di riferimento:

Rilievo cartografico

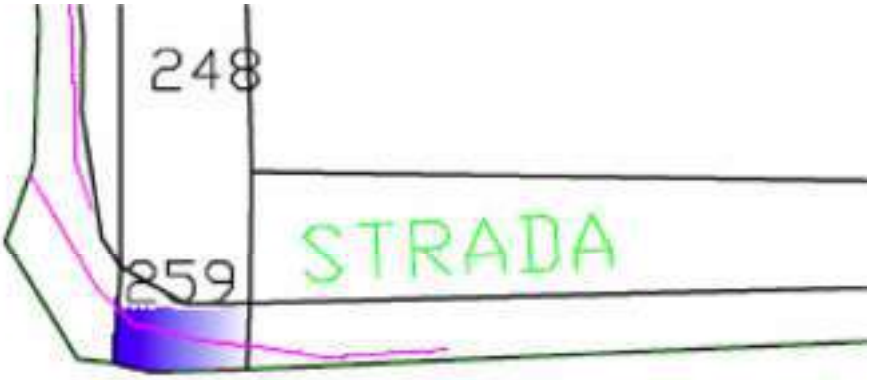

SCHEDA TERRENI

Inventario Comune di Montalto Uffugo (CS) *Foglio **6***

Informazioni catastali

Particella	*Sub*	*Porzione*	*Qualità*	*Classe*
260			TERR N FORM	0

Dimensioni		
ha	*are*	*ca*
	5	90

Reddito	
Dominicale	*Agrario*

Valore
da rendita catastale

Canone:

Proprietà e condizione giuridica

Classificazione terreno : *INDISPONIBILE PER NATURA*

Elenco soggetti con diritti registrati sulla particella

1 __COMUNE DI MONTALTO UFFUGO (CS)-C.F.-DIRITTO=PROPRIETA' PER 1000/1000__

*2*_____

*3*_____

*4*_____

*5*_____

*6*_____

Note

Atti di riferimento:

Rilievo cartografico

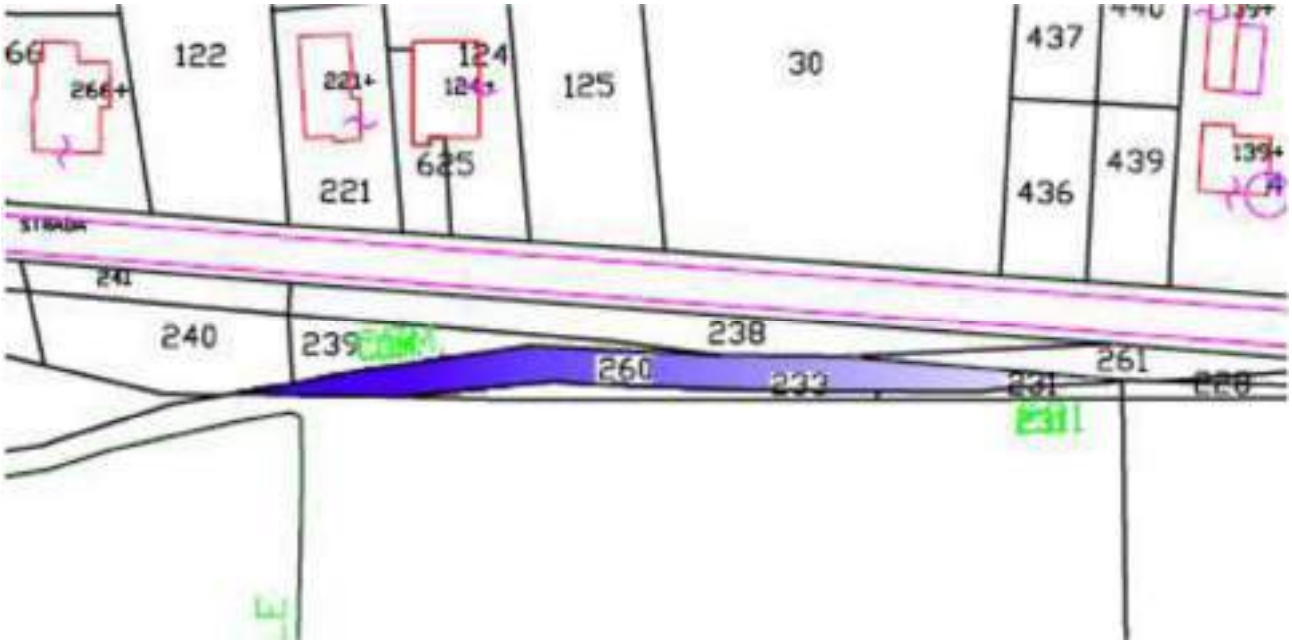

SCHEDA TERRENI

Inventario Comune di Montalto Uffugo (CS) *Foglio **6***

Informazioni catastali

Particella	*Sub*	*Porzione*	*Qualità*	*Classe*
261			TERR N FORM	0

Dimensioni		
ha	*are*	*ca*
	3	60

Reddito	
Dominicale	*Agrario*

Valore
da rendita catastale

Canone:

Proprietà e condizione giuridica

Classificazione terreno : *INDISPONIBILE PER NATURA*

Elenco soggetti con diritti registrati sulla particella

1 __COMUNE DI MONTALTO UFFUGO (CS)-C.F.-DIRITTO=PROPRIETA' PER 1000/1000__

*2*_____

*3*_____

*4*_____

*5*_____

*6*_____

Note

Atti di riferimento:

Rilievo cartografico

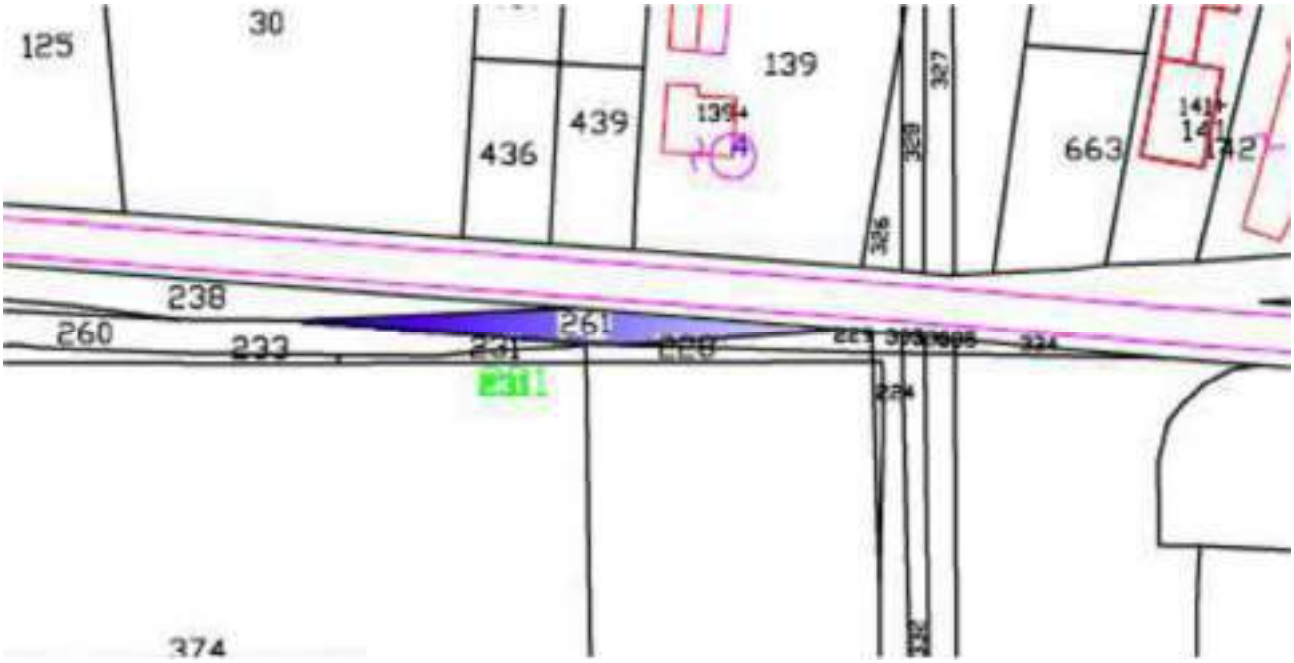

SCHEDA TERRENI

Inventario Comune di Montalto Uffugo (CS) *Foglio **6***

Informazioni catastali

Particella	*Sub*	*Porzione*	*Qualità*	*Classe*
329			SEMIN IRRIG	1

Dimensioni		
ha	*are*	*ca*
	36	36

Reddito	
Dominicale	*Agrario*
€ 39,27	**€ 13,09**

Valore
da rendita catastale
€ 6.381,38

Canone:

Proprietà e condizione giuridica

Classificazione terreno : *INDISPONIBILE PER DESTINAZIONE*

Elenco soggetti con diritti registrati sulla particella

1 __COMUNE DI MONTALTO UFFUGO (CS)-C.F.-DIRITTO=PROPRIETA' PER 1000/1000__

*2*_____

*3*_____

*4*_____

*5*_____

*6*_____

Note

Atti di riferimento:

Rilievo cartografico



SCHEDA TERRENI

Inventario Comune di Montalto Uffugo (CS) *Foglio **6***

Informazioni catastali

Particella	*Sub*	*Porzione*	*Qualità*	*Classe*
330			SEMIN IRRIG	1

Dimensioni		
ha	*are*	*ca*
	19	90

Reddito	
Dominicale	*Agrario*
€ 12,33	**€ 4,11**

Valore
da rendita catastale
€ 2.003,63

Canone:

Proprietà e condizione giuridica

Classificazione terreno : *INDISPONIBILE PER NATURA*

Elenco soggetti con diritti registrati sulla particella

1 __COMUNE DI MONTALTO UFFUGO (CS)-C.F.-DIRITTO=PROPRIETA' PER 1000/1000__

*2*_____

*3*_____

*4*_____

*5*_____

*6*_____

Note

Atti di riferimento:

Rilievo cartografico

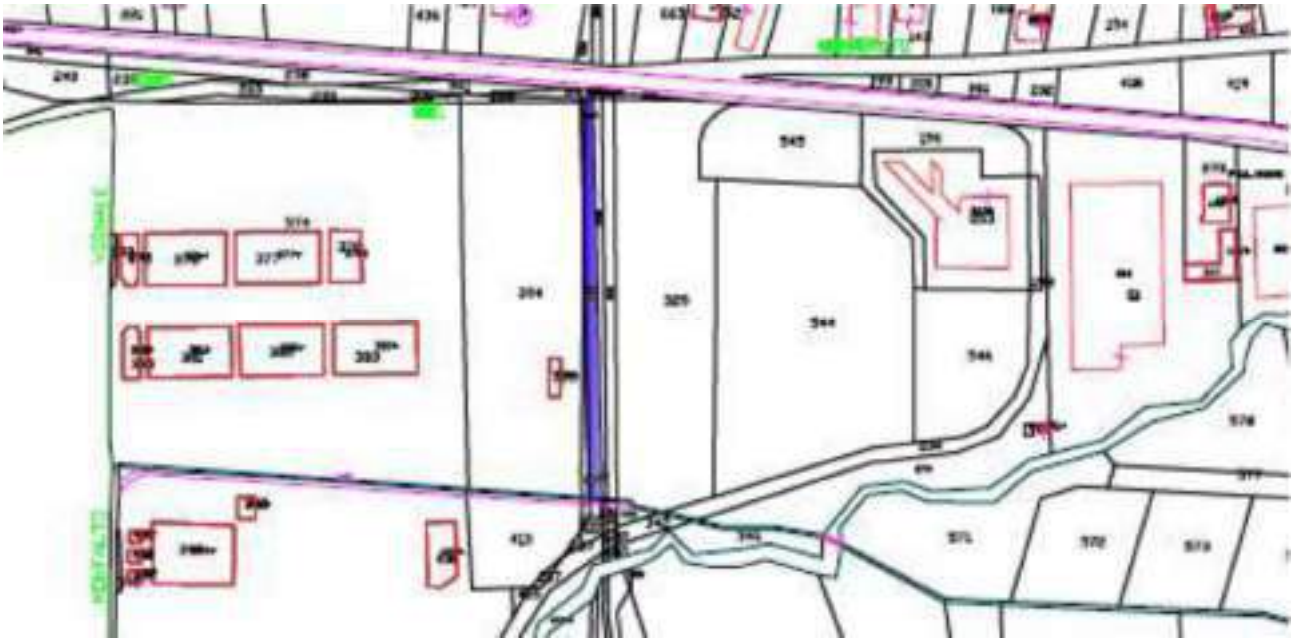

SCHEDA TERRENI

Inventario Comune di Montalto Uffugo (CS) *Foglio **6***

Informazioni catastali

Particella	*Sub*	*Porzione*	*Qualità*	*Classe*
331			SEMIN IRRIG	1

Dimensioni		
ha	*are*	*ca*
	8	40

Reddito	
Dominicale	*Agrario*
€ 5,21	**€ 1,74**

Valore
da rendita catastale
€ 846,63

Canone:

Proprietà e condizione giuridica

Classificazione terreno : *INDISPONIBILE PER NATURA*

Elenco soggetti con diritti registrati sulla particella

1 __COMUNE DI MONTALTO UFFUGO (CS)-C.F.-DIRITTO=PROPRIETA' PER 1000/1000__

*2*_____

*3*_____

*4*_____

*5*_____

*6*_____

Note

Atti di riferimento:

Rilievo cartografico



SCHEDA TERRENI

Inventario Comune di Montalto Uffugo (CS) *Foglio **6***

Informazioni catastali

Particella	*Sub*	*Porzione*	*Qualità*	*Classe*
333			SEMIN IRRIG	1

Dimensioni		
ha	*are*	*ca*
		35

Reddito	
Dominicale	*Agrario*
€ 0,22	**€ 0,07**

Valore
da rendita catastale
€ 35,75

Canone:

Proprietà e condizione giuridica

Classificazione terreno : *INDISPONIBILE PER NATURA*

Elenco soggetti con diritti registrati sulla particella

1 __COMUNE DI MONTALTO UFFUGO (CS)-C.F.-DIRITTO=PROPRIETA' PER 1000/1000__

*2*_____

*3*_____

*4*_____

*5*_____

*6*_____

Note

Atti di riferimento:

Rilievo cartografico

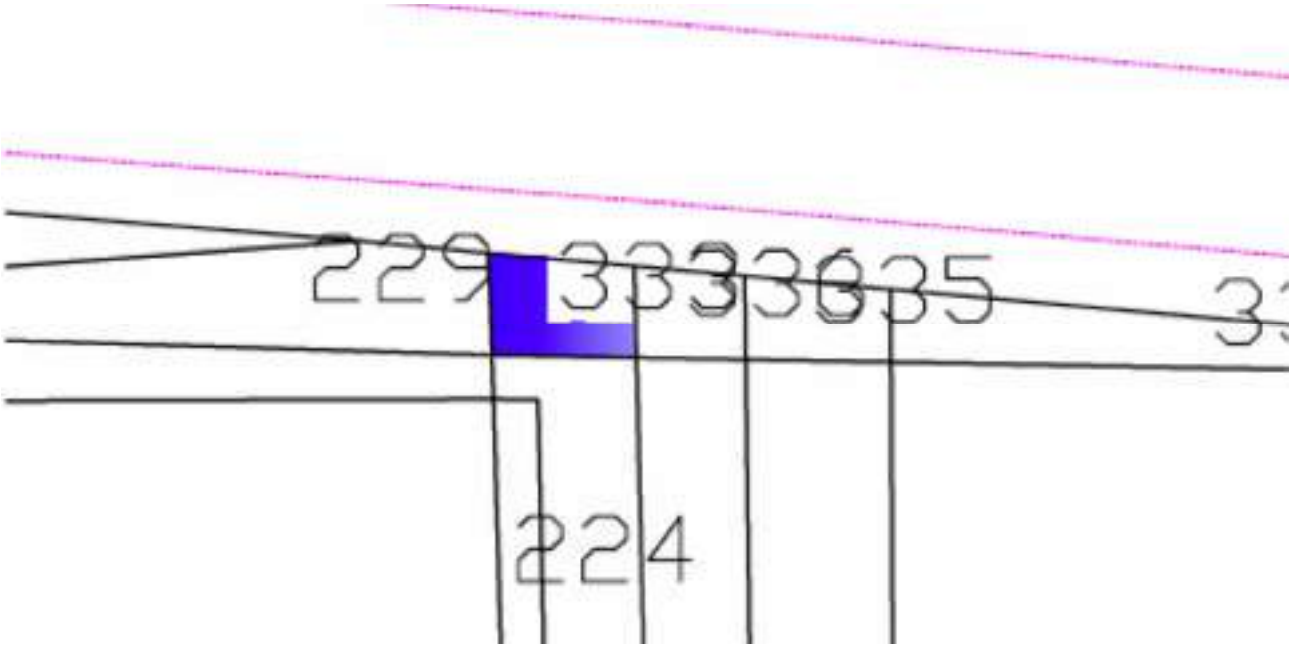

SCHEDA TERRENI

Inventario Comune di Montalto Uffugo (CS) *Foglio **6***

Informazioni catastali

Particella	*Sub*	*Porzione*	*Qualità*	*Classe*
334			SEMIN IRRIG	1

Dimensioni		
ha	*are*	*ca*
		85

Reddito	
Dominicale	*Agrario*
€ 0,53	**€ 0,18**

Valore
da rendita catastale
€ 86,13

Canone:

Proprietà e condizione giuridica

Classificazione terreno : *INDISPONIBILE PER NATURA*

Elenco soggetti con diritti registrati sulla particella

1 __COMUNE DI MONTALTO UFFUGO (CS)-C.F.-DIRITTO=PROPRIETA' PER 1000/1000__

*2*_____

*3*_____

*4*_____

*5*_____

*6*_____

Note

Atti di riferimento:

Rilievo cartografico

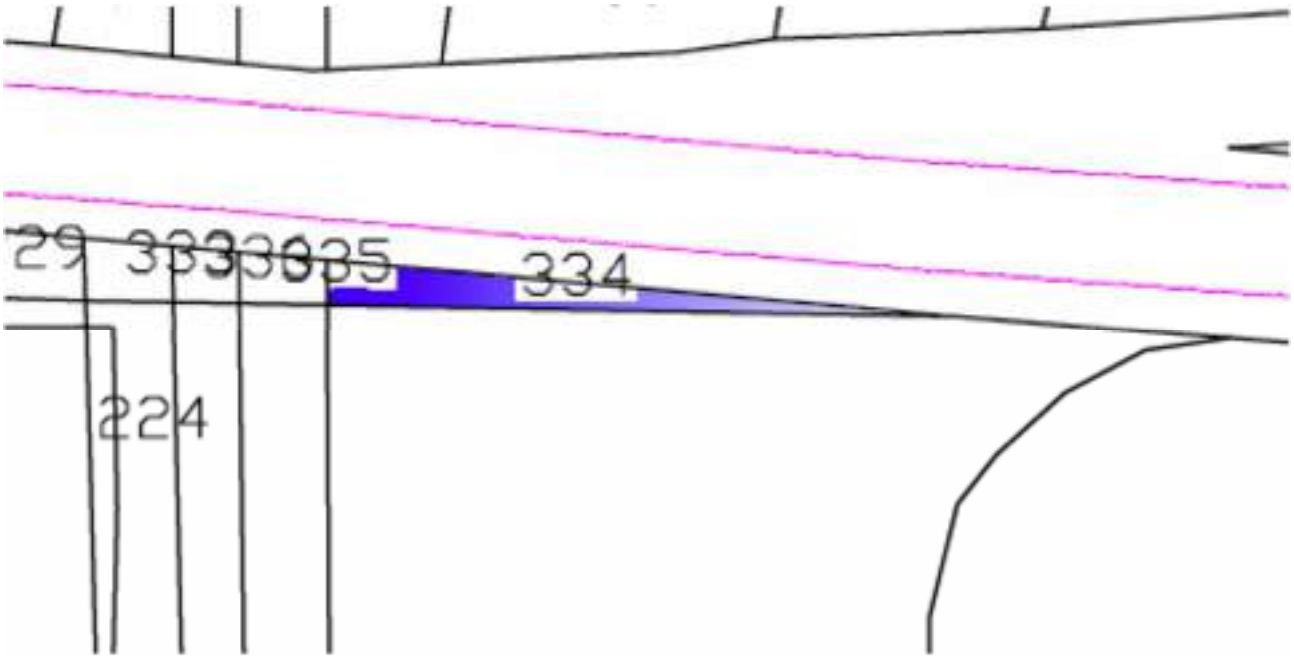

SCHEDA TERRENI

Inventario Comune di Montalto Uffugo (CS) *Foglio **6***

Informazioni catastali

Particella	*Sub*	*Porzione*	*Qualità*	*Classe*
335			SEMIN IRRIG	1

Dimensioni		
ha	*are*	*ca*
		24

Reddito	
Dominicale	*Agrario*
€ 0,15	**€ 0,05**

Valore
da rendita catastale
€ 24,38

Canone:

Proprietà e condizione giuridica

Classificazione terreno : *INDISPONIBILE PER NATURA*

Elenco soggetti con diritti registrati sulla particella

1 __COMUNE DI MONTALTO UFFUGO (CS)-C.F.-DIRITTO=PROPRIETA' PER 1000/1000__

*2*_____

*3*_____

*4*_____

*5*_____

*6*_____

Note

Atti di riferimento:

Rilievo cartografico

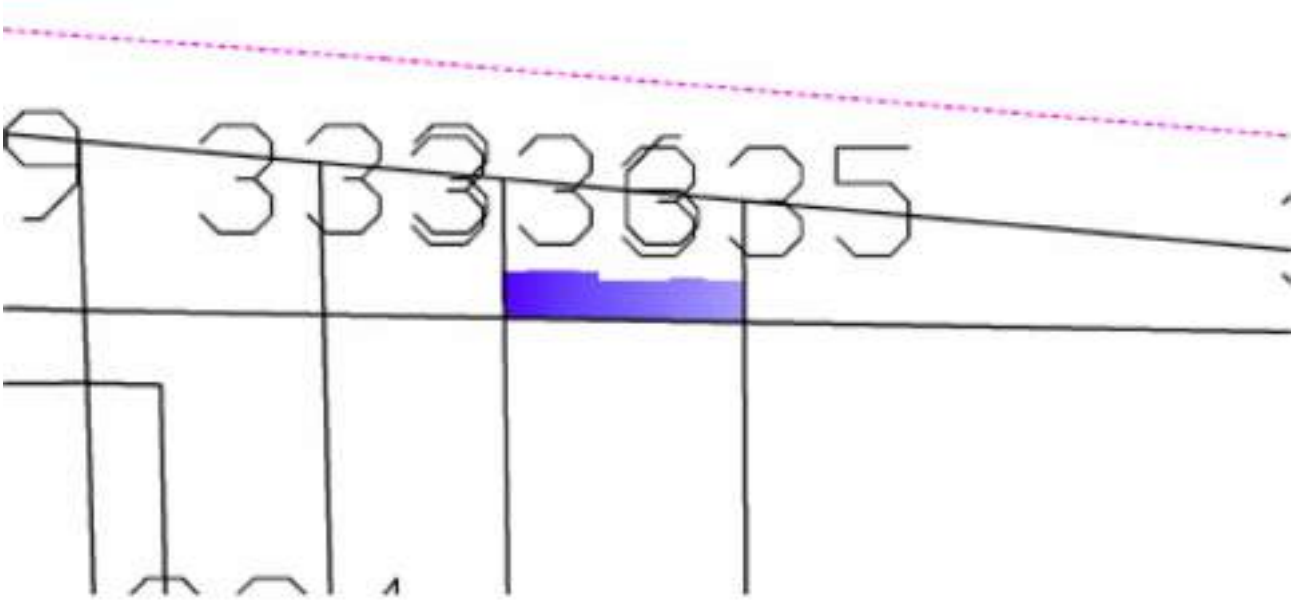

SCHEDA TERRENI

Inventario Comune di Montalto Uffugo (CS) *Foglio **6***

Informazioni catastali

Particella	*Sub*	*Porzione*	*Qualità*	*Classe*
337			SEMIN IRRIG	2

Dimensioni		
ha	*are*	*ca*
	2	38

Reddito	
Dominicale	*Agrario*
€ 1,11	**€ 0,37**

Valore
da rendita catastale
€ 180,38

Canone:

Proprietà e condizione giuridica

Classificazione terreno : *INDISPONIBILE PER NATURA*

Elenco soggetti con diritti registrati sulla particella

1 __COMUNE DI MONTALTO UFFUGO (CS)-C.F.-DIRITTO=PROPRIETA' PER 1000/1000__

*2*_____

*3*_____

*4*_____

*5*_____

*6*_____

Note

Atti di riferimento:

Rilievo cartografico

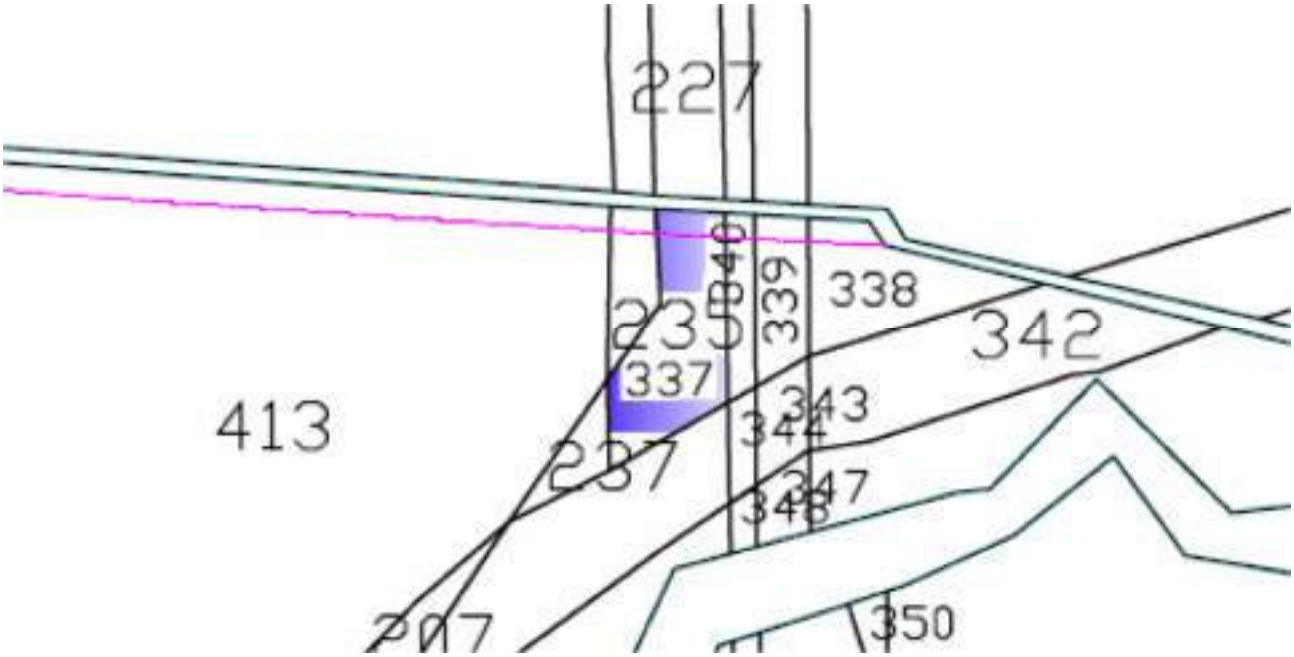

SCHEDA TERRENI

Inventario Comune di Montalto Uffugo (CS) *Foglio **6***

Informazioni catastali

Particella	*Sub*	*Porzione*	*Qualità*	*Classe*
338			SEMIN IRRIG	2

Dimensioni		
ha	*are*	*ca*
		70

Reddito	
Dominicale	*Agrario*
€ 0,33	**€ 0,11**

Valore
da rendita catastale
€ 53,63

Canone:

Proprietà e condizione giuridica

Classificazione terreno : *INDISPONIBILE PER NATURA*

Elenco soggetti con diritti registrati sulla particella

1 __COMUNE DI MONTALTO UFFUGO (CS)-C.F.-DIRITTO=PROPRIETA' PER 1000/1000__

*2*_____

*3*_____

*4*_____

*5*_____

*6*_____

Note

Atti di riferimento:

Rilievo cartografico

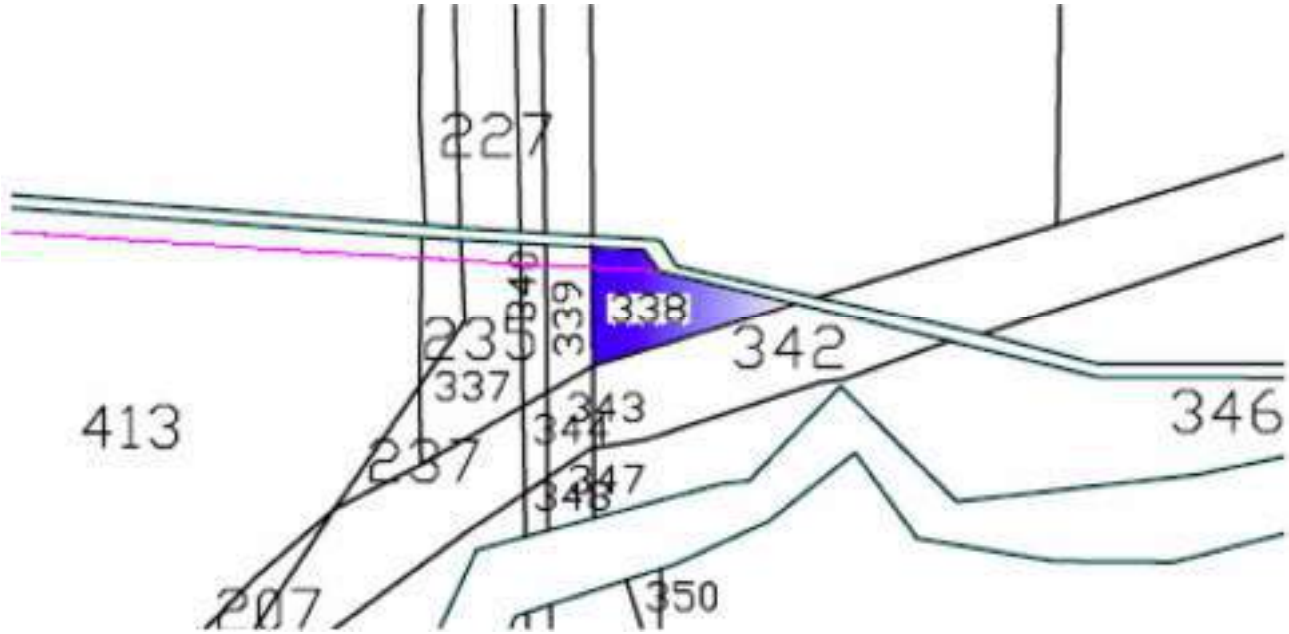

SCHEDA TERRENI

Inventario Comune di Montalto Uffugo (CS) *Foglio **6***

Informazioni catastali

Particella	*Sub*	*Porzione*	*Qualità*	*Classe*
339			SEMIN IRRIG	2

Dimensioni		
ha	*are*	*ca*
		38

Reddito	
Dominicale	*Agrario*
€ 0,18	**€ 0,06**

Valore
da rendita catastale
€ 29,25

Canone:

Proprietà e condizione giuridica

Classificazione terreno : *INDISPONIBILE PER NATURA*

Elenco soggetti con diritti registrati sulla particella

1 __COMUNE DI MONTALTO UFFUGO (CS)-C.F.-DIRITTO=PROPRIETA' PER 1000/1000__

*2*_____

*3*_____

*4*_____

*5*_____

*6*_____

Note

Atti di riferimento:

Rilievo cartografico

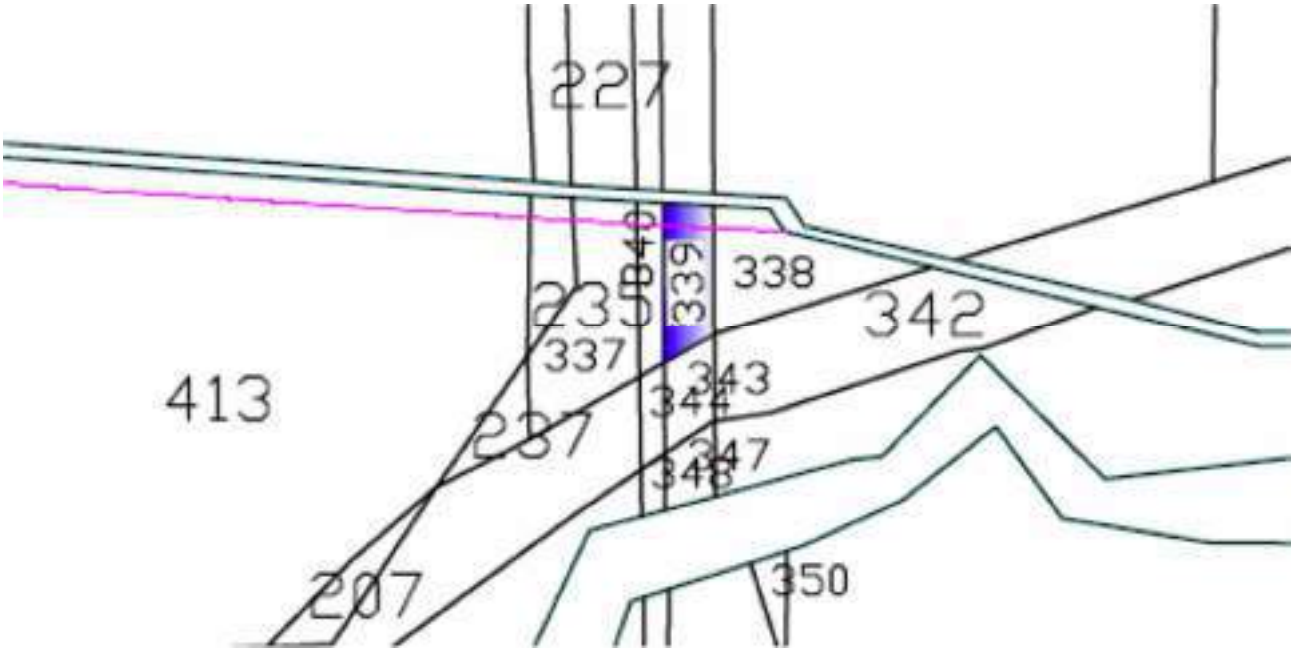

SCHEDA TERRENI

Inventario Comune di Montalto Uffugo (CS) *Foglio **6***

Informazioni catastali

Particella	*Sub*	*Porzione*	*Qualità*	*Classe*
522			SEMIN IRRIG	1

Dimensioni		
ha	*are*	*ca*
	4	93

Reddito	
Dominicale	*Agrario*
€ 3,06	**€ 1,02**

Valore
da rendita catastale
€ 497,25

Canone:

Proprietà e condizione giuridica

Classificazione terreno : *INDISPONIBILE PER NATURA*

Elenco soggetti con diritti registrati sulla particella

1 __COMUNE DI MONTALTO UFFUGO (CS)-C.F.-DIRITTO=PROPRIETA' PER 1/1_____

*2*_____

*3*_____

*4*_____

*5*_____

*6*_____

Note

Atti di riferimento:

Rilievo cartografico

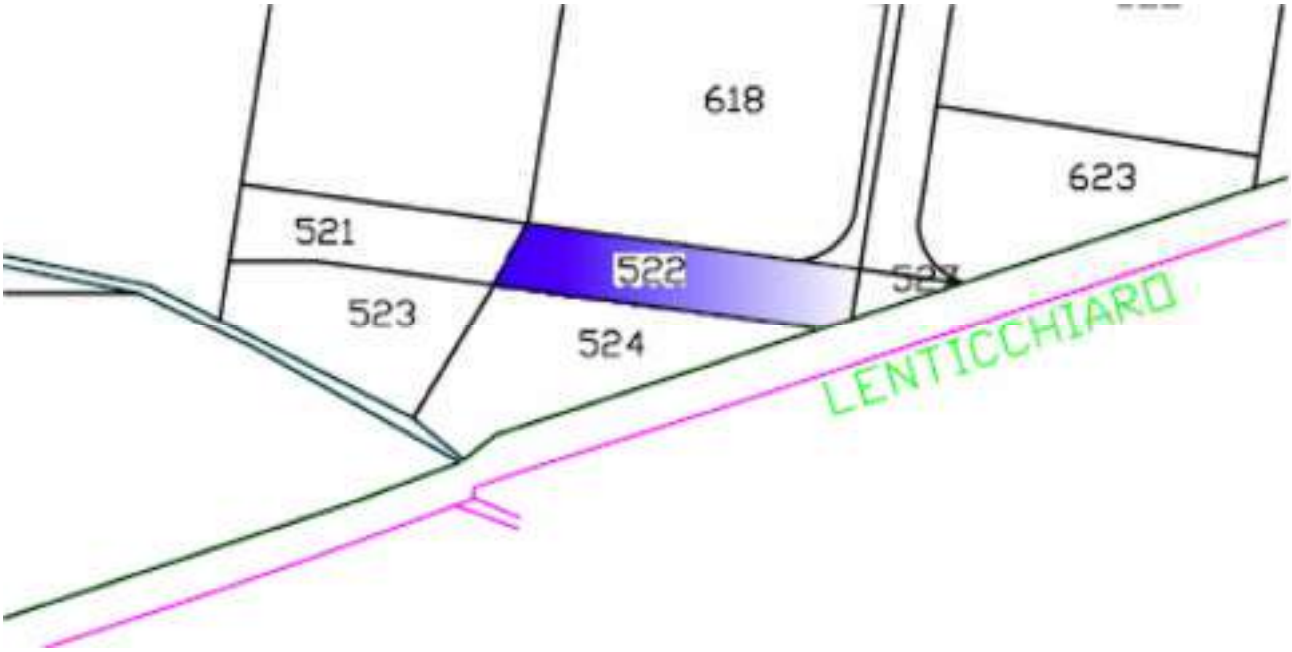

SCHEDA TERRENI

Inventario Comune di Montalto Uffugo (CS) *Foglio **6***

Informazioni catastali

Particella	*Sub*	*Porzione*	*Qualità*	*Classe*
527			SEMIN IRRIG	1

Dimensioni		
ha	*are*	*ca*
		65

Reddito	
Dominicale	*Agrario*
€ 0,40	**€ 0,13**

Valore
da rendita catastale
€ 65,00

Canone:

Proprietà e condizione giuridica

Classificazione terreno : *INDISPONIBILE PER NATURA*

Elenco soggetti con diritti registrati sulla particella

1 __COMUNE DI MONTALTO UFFUGO (CS)-C.F.-DIRITTO=PROPRIETA' PER 1/1_____

*2*_____

*3*_____

*4*_____

*5*_____

*6*_____

Note

Atti di riferimento:

Rilievo cartografico

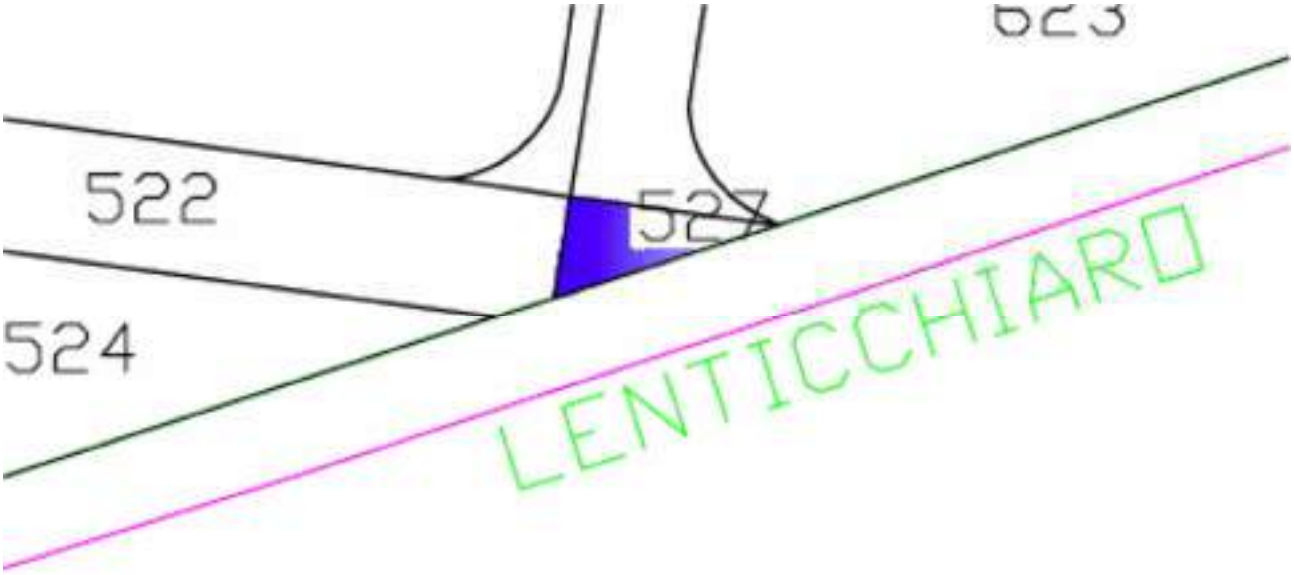

SCHEDA TERRENI

Inventario Comune di Montalto Uffugo (CS) *Foglio **6***

Informazioni catastali

Particella	*Sub*	*Porzione*	*Qualità*	*Classe*
577			SEMIN IRRIG	1

Dimensioni		
ha	*are*	*ca*
	18	21

Reddito	
Dominicale	*Agrario*
€ 11,29	**€ 3,76**

Valore
da rendita catastale
€ 1.834,63

Canone:

Proprietà e condizione giuridica

Classificazione terreno : *INDISPONIBILE PER NATURA*

Elenco soggetti con diritti registrati sulla particella

1 __COMUNE DI MONTALTO UFFUGO (CS)-C.F.-DIRITTO=PROPRIETA' PER 1/1_____

*2*_____

*3*_____

*4*_____

*5*_____

*6*_____

Note

Atti di riferimento:

Rilievo cartografico



SCHEDA TERRENI

Inventario Comune di Montalto Uffugo (CS) *Foglio **6***

Informazioni catastali

Particella	*Sub*	*Porzione*	*Qualità*	*Classe*
578			SEMIN IRRIG	1

Dimensioni		
ha	*are*	*ca*
	28	25

Reddito	
Dominicale	*Agrario*
€ 17,51	**€ 5,84**

Valore
da rendita catastale
€ 2.845,38

Canone:

Proprietà e condizione giuridica

Classificazione terreno : *INDISPONIBILE PER DESTINAZIONE*

Elenco soggetti con diritti registrati sulla particella

1 __COMUNE DI MONTALTO UFFUGO (CS)-C.F.-DIRITTO=PROPRIETA' PER 1/1_____

*2*_____

*3*_____

*4*_____

*5*_____

*6*_____

Note

Atti di riferimento:

Rilievo cartografico



SCHEDA TERRENI

Inventario Comune di Montalto Uffugo (CS) *Foglio **6***

Informazioni catastali

Particella	*Sub*	*Porzione*	*Qualità*	*Classe*
580			SEMIN IRRIG	1

Dimensioni		
ha	*are*	*ca*
	10	0

Reddito	
Dominicale	*Agrario*
€ 6,20	**€ 2,07**

Valore
da rendita catastale
€ 1.007,50

Canone:

Proprietà e condizione giuridica

Classificazione terreno : *INDISPONIBILE PER DESTINAZIONE*

Elenco soggetti con diritti registrati sulla particella

1 __COMUNE DI MONTALTO UFFUGO (CS)-C.F.-DIRITTO=PROPRIETA' PER 1/1_____

*2*_____

*3*_____

*4*_____

*5*_____

*6*_____

Note

Atti di riferimento:

Rilievo cartografico



SCHEDA TERRENI

Inventario Comune di Montalto Uffugo (CS) *Foglio **6***

Informazioni catastali

Particella	*Sub*	*Porzione*	*Qualità*	*Classe*
581			SEMIN IRRIG	1

Dimensioni		
ha	*are*	*ca*
		74

Reddito	
Dominicale	*Agrario*
€ 0,46	**€ 0,15**

Valore
da rendita catastale
€ 74,75

Canone:

Proprietà e condizione giuridica

Classificazione terreno : *INDISPONIBILE PER NATURA*

Elenco soggetti con diritti registrati sulla particella

1 __COMUNE DI MONTALTO UFFUGO (CS)-C.F.-DIRITTO=PROPRIETA' PER 1/1_____

*2*_____

*3*_____

*4*_____

*5*_____

*6*_____

Note

Atti di riferimento:

Rilievo cartografico

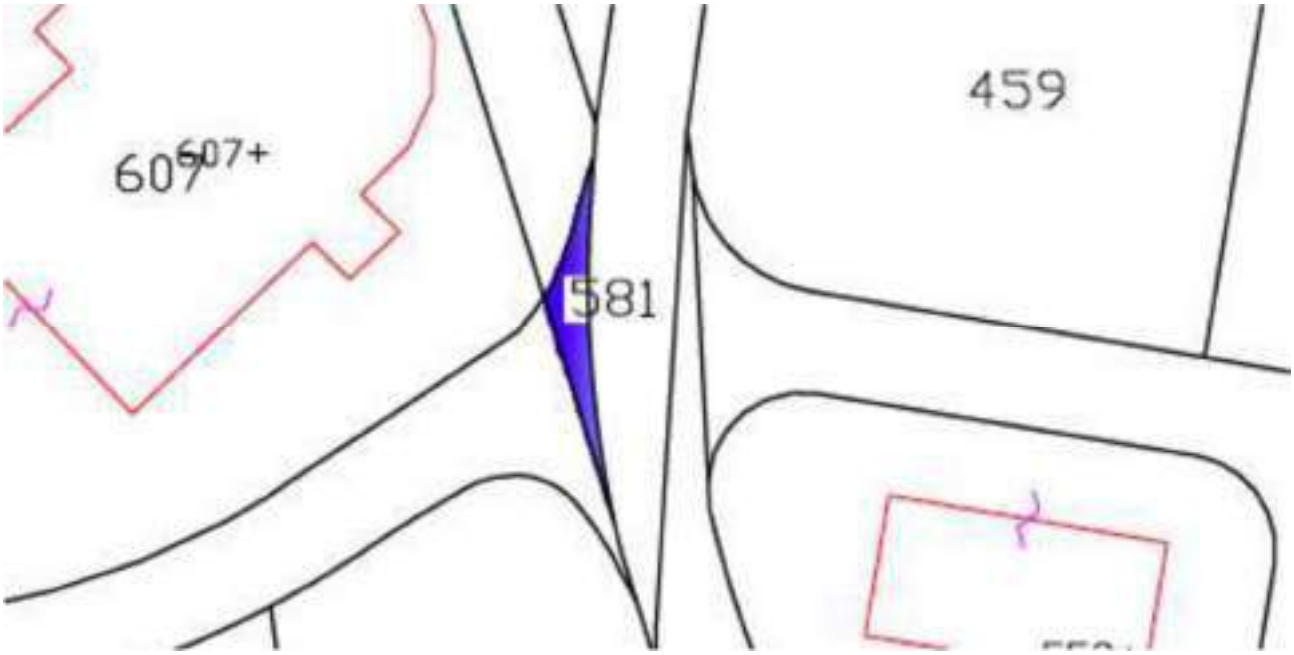

SCHEDA TERRENI

Inventario Comune di Montalto Uffugo (CS) *Foglio **6***

Informazioni catastali

Particella	*Sub*	*Porzione*	*Qualità*	*Classe*
616			SEMIN IRRIG	1

Dimensioni		
ha	*are*	*ca*
	12	85

Reddito	
Dominicale	*Agrario*
€ 7,96	**€ 2,65**

Valore
da rendita catastale
€ 1.293,50

Canone:

Proprietà e condizione giuridica

Classificazione terreno : *INDISPONIBILE PER DESTINAZIONE*

Elenco soggetti con diritti registrati sulla particella

1 __COMUNE DI MONTALTO UFFUGO (CS)-C.F.-DIRITTO=PROPRIETA' PER 1/1_____

*2*_____

*3*_____

*4*_____

*5*_____

*6*_____

Note

Atti di riferimento:

Rilievo cartografico



SCHEDA TERRENI

Inventario Comune di Montalto Uffugo (CS) *Foglio **6***

Informazioni catastali

Particella	*Sub*	*Porzione*	*Qualità*	*Classe*
619			SEMIN IRRIG	1

Dimensioni		
ha	*are*	*ca*
		26

Reddito	
Dominicale	*Agrario*
€ 0,16	**€ 0,05**

Valore
da rendita catastale
€ 26,00

Canone:

Proprietà e condizione giuridica

Classificazione terreno : *INDISPONIBILE PER NATURA*

Elenco soggetti con diritti registrati sulla particella

1 __COMUNE DI MONTALTO UFFUGO (CS)-C.F.-DIRITTO=PROPRIETA' PER 1/1_____

*2*_____

*3*_____

*4*_____

*5*_____

*6*_____

Note

Atti di riferimento:

Rilievo cartografico



SCHEDA TERRENI

Inventario Comune di Montalto Uffugo (CS) *Foglio **6***

Informazioni catastali

Particella	*Sub*	*Porzione*	*Qualità*	*Classe*
623			SEMIN IRRIG	1

Dimensioni		
ha	*are*	*ca*
	10	1

Reddito	
Dominicale	*Agrario*
€ 6,20	**€ 2,07**

Valore
da rendita catastale
€ 1.007,50

Canone:

Proprietà e condizione giuridica

Classificazione terreno : ***DISPONIBILE***

Elenco soggetti con diritti registrati sulla particella

1 __COMUNE DI MONTALTO UFFUGO (CS)-C.F.-DIRITTO=PROPRIETA' PER 1/1_____

*2*_____

*3*_____

*4*_____

*5*_____

*6*_____

Note

Atti di riferimento:

Rilievo cartografico

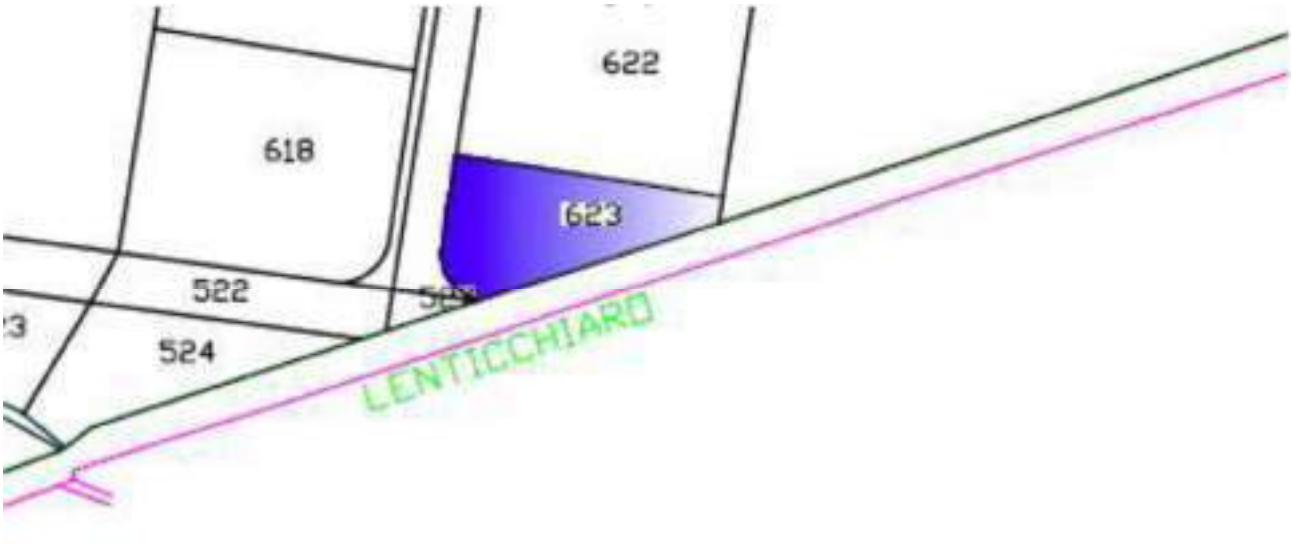

SCHEDA TERRENI

Inventario Comune di Montalto Uffugo (CS) *Foglio **6***

Informazioni catastali

Particella	*Sub*	*Porzione*	*Qualità*	*Classe*
624			SEMIN IRRIG	1

Dimensioni		
ha	*are*	*ca*
	18	4

Reddito	
Dominicale	*Agrario*
€ 11,18	**€ 3,73**

Valore
da rendita catastale
€ 1.816,75

Canone:

Proprietà e condizione giuridica

Classificazione terreno : *INDISPONIBILE PER NATURA*

Elenco soggetti con diritti registrati sulla particella

1 __COMUNE DI MONTALTO UFFUGO (CS)-C.F.-DIRITTO=PROPRIETA' PER 1/1_____

*2*_____

*3*_____

*4*_____

*5*_____

*6*_____

Note

Atti di riferimento:

Rilievo cartografico



SCHEDA TERRENI

Inventario Comune di Montalto Uffugo (CS) *Foglio **7***

Informazioni catastali

Particella	*Sub*	*Porzione*	*Qualità*	*Classe*
91			SEMIN IRRIG	2

Dimensioni		
ha	*are*	*ca*
	16	50

Reddito	
Dominicale	*Agrario*
€ 7,67	**€ 2,56**

Valore
da rendita catastale
€ 1.246,38

Canone:

Proprietà e condizione giuridica

Classificazione terreno : *INDISPONIBILE PER DESTINAZIONE*

Elenco soggetti con diritti registrati sulla particella

1 __COMUNE DI MONTALTO UFFUGO (CS)-C.F.-DIRITTO=PROPRIETA' PER 1/1_____

*2*_____

*3*_____

*4*_____

*5*_____

*6*_____

Note

Atti di riferimento:

Rilievo cartografico



SCHEDA TERRENI

Inventario Comune di Montalto Uffugo (CS) *Foglio **7***

Informazioni catastali

Particella	*Sub*	*Porzione*	*Qualità*	*Classe*
350			SEMIN IRRIG	2

Dimensioni		
ha	*are*	*ca*
	16	50

Reddito	
Dominicale	*Agrario*
€ 7,67	**€ 2,56**

Valore
da rendita catastale
€ 1.246,38

Canone:

Proprietà e condizione giuridica

Classificazione terreno : *INDISPONIBILE PER DESTINAZIONE*

Elenco soggetti con diritti registrati sulla particella

1 __COMUNE DI MONTALTO UFFUGO (CS)-C.F.-DIRITTO=PROPRIETA' PER 1/1_____

*2*_____

*3*_____

*4*_____

*5*_____

*6*_____

Note

Atti di riferimento:

Rilievo cartografico

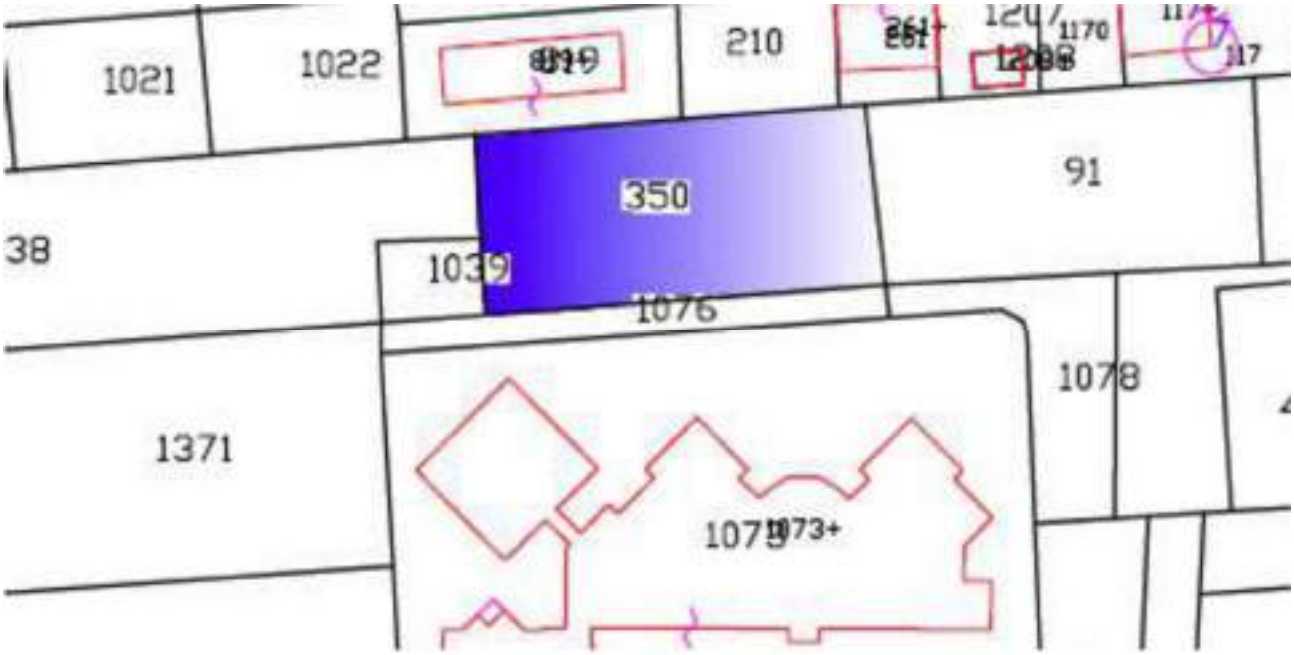

SCHEDA TERRENI

Inventario Comune di Montalto Uffugo (CS) *Foglio **7***

Informazioni catastali

Particella	*Sub*	*Porzione*	*Qualità*	*Classe*
795			SEMIN IRRIG	2

Dimensioni		
ha	*are*	*ca*
	38	0

Reddito	
Dominicale	*Agrario*
€ 17,66	**€ 5,89**

Valore
da rendita catastale
€ 2.869,75

Canone:

Proprietà e condizione giuridica

Classificazione terreno : *INDISPONIBILE PER DESTINAZIONE*

Elenco soggetti con diritti registrati sulla particella

1 __COMUNE DI MONTALTO UFFUGO (CS)-C.F.-DIRITTO=PROPRIETA' PER 1/1_____

*2*_____

*3*_____

*4*_____

*5*_____

*6*_____

Note

Atti di riferimento:

Rilievo cartografico



SCHEDA TERRENI

Inventario Comune di Montalto Uffugo (CS) *Foglio **7***

Informazioni catastali

Particella	*Sub*	*Porzione*	*Qualità*	*Classe*
796			SEMIN IRRIG	2

Dimensioni		
ha	*are*	*ca*
	12	70

Reddito	
Dominicale	*Agrario*
€ 5,90	**€ 1,97**

Valore
da rendita catastale
€ 958,75

Canone:

Proprietà e condizione giuridica

Classificazione terreno : *INDISPONIBILE PER DESTINAZIONE*

Elenco soggetti con diritti registrati sulla particella

1 __COMUNE DI MONTALTO UFFUGO (CS)-C.F.-DIRITTO=PROPRIETA' PER 1/1_____

*2*_____

*3*_____

*4*_____

*5*_____

*6*_____

Note

Atti di riferimento:

Rilievo cartografico

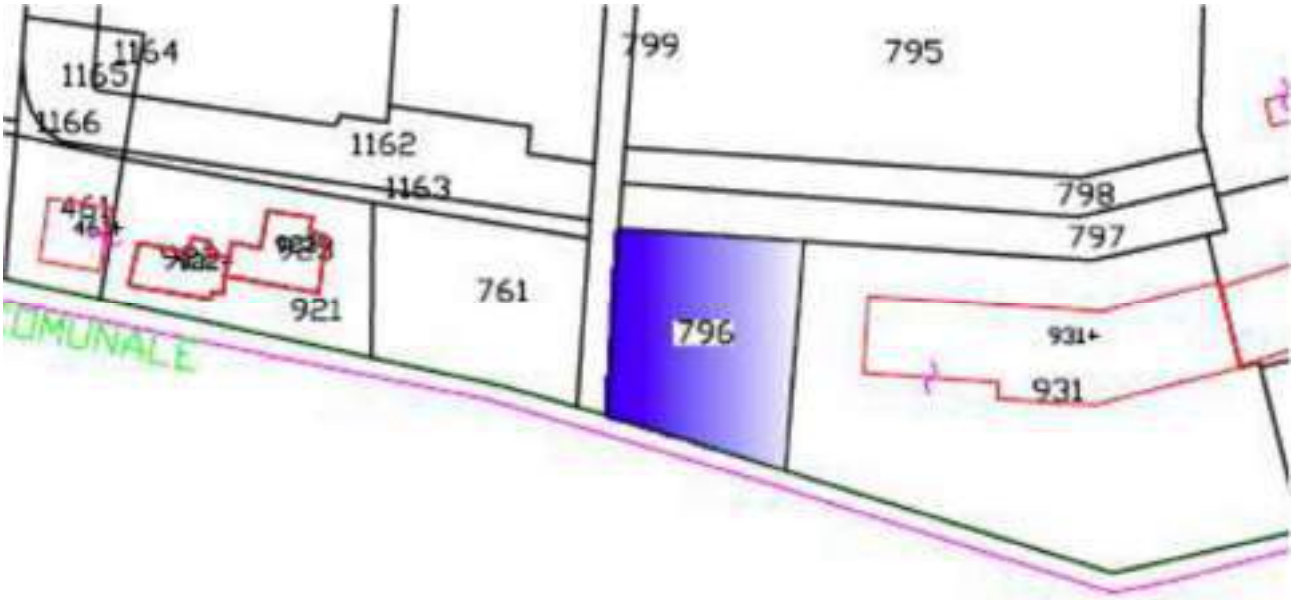

SCHEDA TERRENI

Inventario Comune di Montalto Uffugo (CS) *Foglio **7***

Informazioni catastali

Particella	*Sub*	*Porzione*	*Qualità*	*Classe*
798			SEMIN IRRIG	2

Dimensioni		
ha	*are*	*ca*
	7	0

Reddito	
Dominicale	*Agrario*
€ 3,25	**€ 1,08**

Valore
da rendita catastale
€ 528,13

Canone:

Proprietà e condizione giuridica

Classificazione terreno : *INDISPONIBILE PER NATURA*

Elenco soggetti con diritti registrati sulla particella

1 __COMUNE DI MONTALTO UFFUGO (CS)-C.F.-DIRITTO=PROPRIETA' PER 1/1_____

*2*_____

*3*_____

*4*_____

*5*_____

*6*_____

Note

Atti di riferimento:

Rilievo cartografico

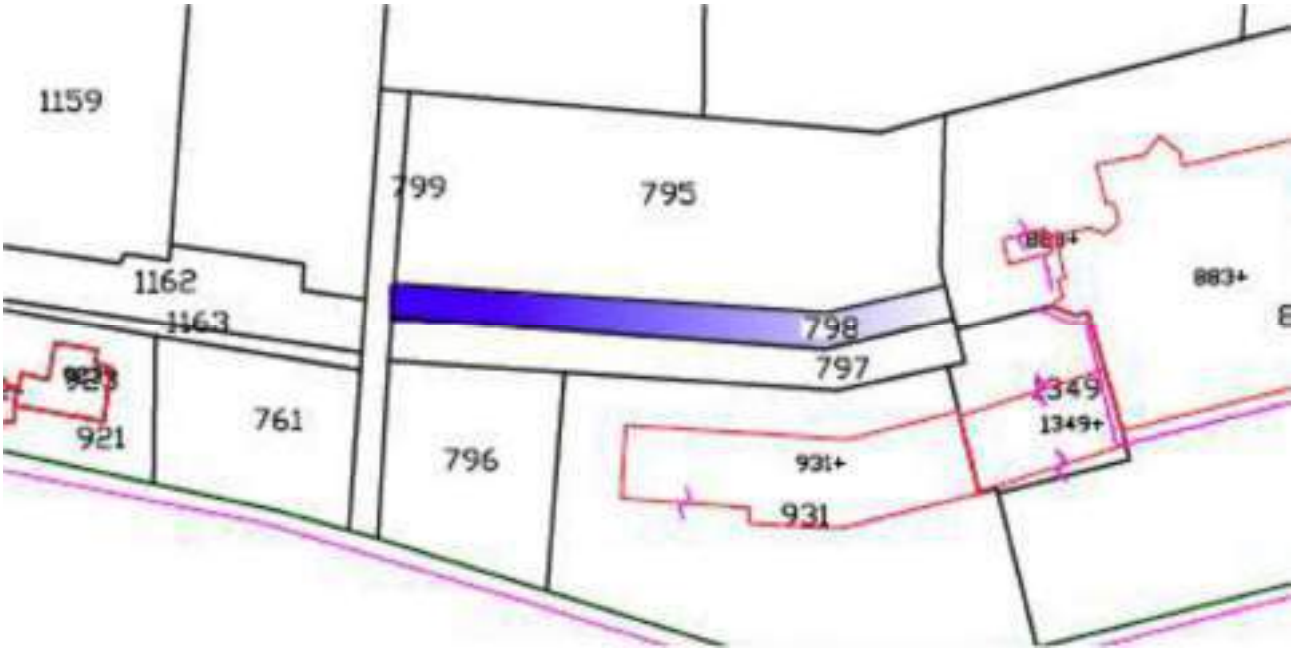

SCHEDA TERRENI

Inventario Comune di Montalto Uffugo (CS) *Foglio **7***

Informazioni catastali

Particella	*Sub*	*Porzione*	*Qualità*	*Classe*
799			SEMIN IRRIG	2

Dimensioni		
ha	*are*	*ca*
	4	50

Reddito	
Dominicale	*Agrario*
€ 2,09	**€ 0,70**

Valore
da rendita catastale
€ 399,63

Canone:

Proprietà e condizione giuridica

Classificazione terreno : *INDISPONIBILE PER NATURA*

Elenco soggetti con diritti registrati sulla particella

1 __COMUNE DI MONTALTO UFFUGO (CS)-C.F.-DIRITTO=PROPRIETA' PER 1/1_____

*2*_____

*3*_____

*4*_____

*5*_____

*6*_____

Note

Atti di riferimento:

Rilievo cartografico



SCHEDA TERRENI

Inventario Comune di Montalto Uffugo (CS) *Foglio **7***

Informazioni catastali

Particella	*Sub*	*Porzione*	*Qualità*	*Classe*
803			SEMIN IRRIG	2

Dimensioni		
ha	*are*	*ca*
	10	40

Reddito	
Dominicale	*Agrario*
€ 4,83	**€ 1,61**

Valore
da rendita catastale
€ 784,88

Canone:

Proprietà e condizione giuridica

Classificazione terreno : *INDISPONIBILE PER NATURA*

Elenco soggetti con diritti registrati sulla particella

1 __COMUNE DI MONTALTO UFFUGO (CS)-C.F.-DIRITTO=PROPRIETA' PER 1/1_____

*2*_____

*3*_____

*4*_____

*5*_____

*6*_____

Note

Atti di riferimento:

Rilievo cartografico

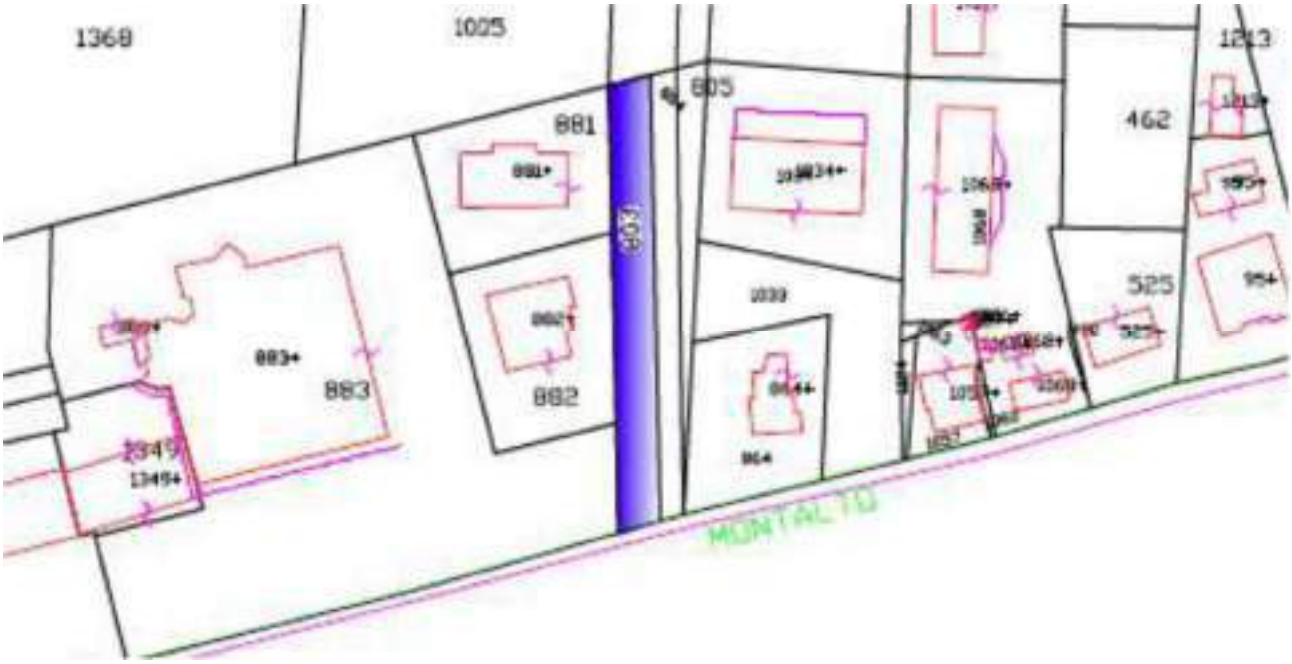

SCHEDA TERRENI

Inventario Comune di Montalto Uffugo (CS) *Foglio **7***

Informazioni catastali

Particella	*Sub*	*Porzione*	*Qualità*	*Classe*
804			SEMIN IRRIG	2

Dimensioni		
ha	*are*	*ca*
	4	20

Reddito	
Dominicale	*Agrario*
€ 1,95	**€ 0,65**

Valore
da rendita catastale
€ 316,88

Canone:

Proprietà e condizione giuridica

Classificazione terreno : *INDISPONIBILE PER NATURA*

Elenco soggetti con diritti registrati sulla particella

1 __COMUNE DI MONTALTO UFFUGO (CS)-C.F.-DIRITTO=PROPRIETA' PER 1/1_____

*2*_____

*3*_____

*4*_____

*5*_____

*6*_____

Note

Atti di riferimento:

Rilievo cartografico



SCHEDA TERRENI

Inventario Comune di Montalto Uffugo (CS) *Foglio **7***

Informazioni catastali

Particella	*Sub*	*Porzione*	*Qualità*	*Classe*
805			SEMIN IRRIG	2

Dimensioni		
ha	*are*	*ca*
	3	80

Reddito	
Dominicale	*Agrario*
€ 1,77	**€ 0,59**

Valore
da rendita catastale
€ 287,63

Canone:

Proprietà e condizione giuridica

Classificazione terreno : *INDISPONIBILE PER NATURA*

Elenco soggetti con diritti registrati sulla particella

1 __COMUNE DI MONTALTO UFFUGO (CS)-C.F.-DIRITTO=PROPRIETA' PER 1/1_____

*2*_____

*3*_____

*4*_____

*5*_____

*6*_____

Note

Atti di riferimento:

Rilievo cartografico

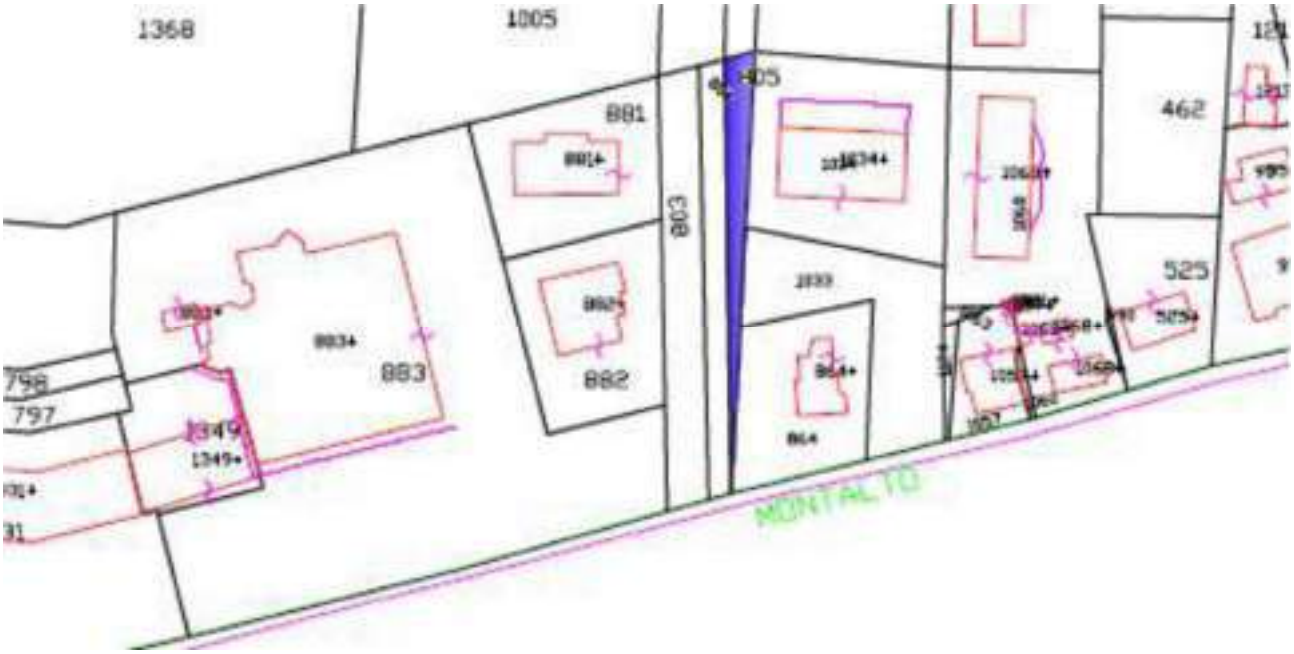

SCHEDA TERRENI

Inventario Comune di Montalto Uffugo (CS) *Foglio **7***

Informazioni catastali

Particella	*Sub*	*Porzione*	*Qualità*	*Classe*
1039			SEMIN IRRIG	2

Dimensioni		
ha	*are*	*ca*
	1	80

Reddito	
Dominicale	*Agrario*
€ 0,84	**€ 0,28**

Valore
da rendita catastale
€ 136,50

Canone:

Proprietà e condizione giuridica

Classificazione terreno : *INDISPONIBILE PER DESTINAZIONE*

Elenco soggetti con diritti registrati sulla particella

1 __COMUNE DI MONTALTO UFFUGO (CS)-C.F.-DIRITTO=PROPRIETA' PER 1/1_____

*2*_____

*3*_____

*4*_____

*5*_____

*6*_____

Note

Atti di riferimento:

Rilievo cartografico

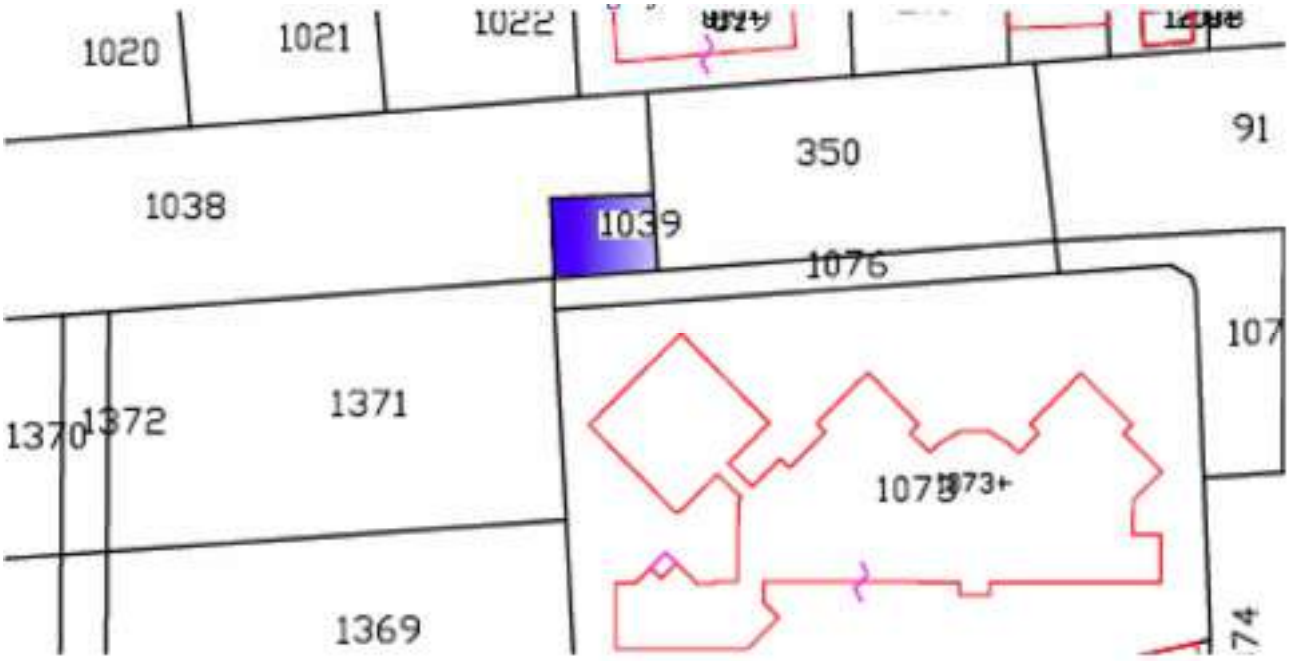

SCHEDA TERRENI

Inventario Comune di Montalto Uffugo (CS) *Foglio **7***

Informazioni catastali

Particella	*Sub*	*Porzione*	*Qualità*	*Classe*
1074			SEMIN IRRIG	2

Dimensioni		
ha	*are*	*ca*
	10	78

Reddito	
Dominicale	*Agrario*
€ 5,01	**€ 1,67**

Valore
da rendita catastale
€ 814,13

Canone:

Proprietà e condizione giuridica

Classificazione terreno : *INDISPONIBILE PER DESTINAZIONE*

Elenco soggetti con diritti registrati sulla particella

1 __COMUNE DI MONTALTO UFFUGO (CS)-C.F.-DIRITTO=PROPRIETA' PER 1/1_____

*2*_____

*3*_____

*4*_____

*5*_____

*6*_____

Note

Atti di riferimento:

Rilievo cartografico



SCHEDA TERRENI

Inventario Comune di Montalto Uffugo (CS) *Foglio **7***

Informazioni catastali

Particella	*Sub*	*Porzione*	*Qualità*	*Classe*
1076			SEMIN IRRIG	2

Dimensioni		
ha	*are*	*ca*
	4	0

Reddito	
Dominicale	*Agrario*
€ 1,86	**€ 0,62**

Valore
da rendita catastale
€ 302,25

Canone:

Proprietà e condizione giuridica

Classificazione terreno : *INDISPONIBILE PER NATURA*

Elenco soggetti con diritti registrati sulla particella

1 __COMUNE DI MONTALTO UFFUGO (CS)-C.F.-DIRITTO=PROPRIETA' PER 1/1_____

*2*_____

*3*_____

*4*_____

*5*_____

*6*_____

Note

Atti di riferimento:

Rilievo cartografico



SCHEDA TERRENI

Inventario Comune di Montalto Uffugo (CS) *Foglio **7***

Informazioni catastali

Particella	*Sub*	*Porzione*	*Qualità*	*Classe*
1078			SEMIN IRRIG	2

Dimensioni		
ha	*are*	*ca*
	6	40

Reddito	
Dominicale	*Agrario*
€ 2,97	**€ 0,99**

Valore
da rendita catastale
€ 482,63

Canone:

Proprietà e condizione giuridica

Classificazione terreno : *INDISPONIBILE PER NATURA*

Elenco soggetti con diritti registrati sulla particella

1 __COMUNE DI MONTALTO UFFUGO (CS)-C.F.-DIRITTO=PROPRIETA' PER 1/1_____

*2*_____

*3*_____

*4*_____

*5*_____

*6*_____

Note

Atti di riferimento:

Rilievo cartografico



SCHEDA TERRENI

Inventario Comune di Montalto Uffugo (CS) *Foglio **7***

Informazioni catastali

Particella	*Sub*	*Porzione*	*Qualità*	*Classe*
1111			SEM IRR ARB	1

Dimensioni		
ha	*are*	*ca*
	6	70

Reddito	
Dominicale	*Agrario*
€ 4,33	**€ 2,08**

Valore
da rendita catastale
€ 703,63

Canone:

Proprietà e condizione giuridica

Classificazione terreno : *INDISPONIBILE PER NATURA*

Elenco soggetti con diritti registrati sulla particella

1 __COMUNE DI MONTALTO UFFUGO (CS)-C.F.-DIRITTO=PROPRIETA' PER 1/1_____

*2*_____

*3*_____

*4*_____

*5*_____

*6*_____

Note

Atti di riferimento:

Rilievo cartografico



SCHEDA TERRENI

Inventario Comune di Montalto Uffugo (CS) *Foglio **7***

Informazioni catastali

Particella	*Sub*	*Porzione*	*Qualità*	*Classe*
1122			SEMIN ARBOR	1

Dimensioni		
ha	*are*	*ca*
	2	20

Reddito	
Dominicale	*Agrario*
€ 1,02	**€ 0,28**

Valore
da rendita catastale
€ 165,75

Canone:

Proprietà e condizione giuridica

Classificazione terreno : *INDISPONIBILE PER NATURA*

Elenco soggetti con diritti registrati sulla particella

1 __COMUNE DI MONTALTO UFFUGO (CS)-C.F.-DIRITTO=PROPRIETA' PER 1/1_____

*2*_____

*3*_____

*4*_____

*5*_____

*6*_____

Note

Atti di riferimento:

Rilievo cartografico



SCHEDA TERRENI

Inventario Comune di Montalto Uffugo (CS) *Foglio **7***

Informazioni catastali

Particella	*Sub*	*Porzione*	*Qualità*	*Classe*
1156			SEMIN IRRIG	2

Dimensioni		
ha	*are*	*ca*
	12	20

Reddito	
Dominicale	*Agrario*
€ 5,67	**€ 1,89**

Valore
da rendita catastale
€ 921,38

Canone:

Proprietà e condizione giuridica

Classificazione terreno : *INDISPONIBILE PER NATURA*

Elenco soggetti con diritti registrati sulla particella

1 __COMUNE DI MONTALTO UFFUGO (CS)-C.F.-DIRITTO=PROPRIETA' PER 1/1_____

*2*_____

*3*_____

*4*_____

*5*_____

*6*_____

Note

Atti di riferimento:

Rilievo cartografico



SCHEDA TERRENI

Inventario Comune di Montalto Uffugo (CS) *Foglio **7***

Informazioni catastali

Particella	*Sub*	*Porzione*	*Qualità*	*Classe*
1160			SEMIN IRRIG	2

Dimensioni		
ha	*are*	*ca*
	15	25

Reddito	
Dominicale	*Agrario*
€ 7,09	**€ 2,36**

Valore
da rendita catastale
€ 1.152,13

Canone:

Proprietà e condizione giuridica

Classificazione terreno : *INDISPONIBILE PER NATURA*

Elenco soggetti con diritti registrati sulla particella

1 __COMUNE DI MONTALTO UFFUGO (CS)-C.F.-DIRITTO=PROPRIETA' PER 1/1_____

*2*_____

*3*_____

*4*_____

*5*_____

*6*_____

Note

Atti di riferimento:

Rilievo cartografico



SCHEDA TERRENI

Inventario Comune di Montalto Uffugo (CS) *Foglio **7***

Informazioni catastali

Particella	*Sub*	*Porzione*	*Qualità*	*Classe*
1162			SEMIN IRRIG	2

Dimensioni		
ha	*are*	*ca*
	9	95

Reddito	
Dominicale	*Agrario*
€ 4,62	**€ 1,54**

Valore
da rendita catastale
€ 750,75

Canone:

Proprietà e condizione giuridica

Classificazione terreno : *INDISPONIBILE PER DESTINAZIONE*

Elenco soggetti con diritti registrati sulla particella

1 __COMUNE DI MONTALTO UFFUGO (CS)-C.F.-DIRITTO=PROPRIETA' PER 1/1_____

*2*_____

*3*_____

*4*_____

*5*_____

*6*_____

Note

Atti di riferimento:

Rilievo cartografico

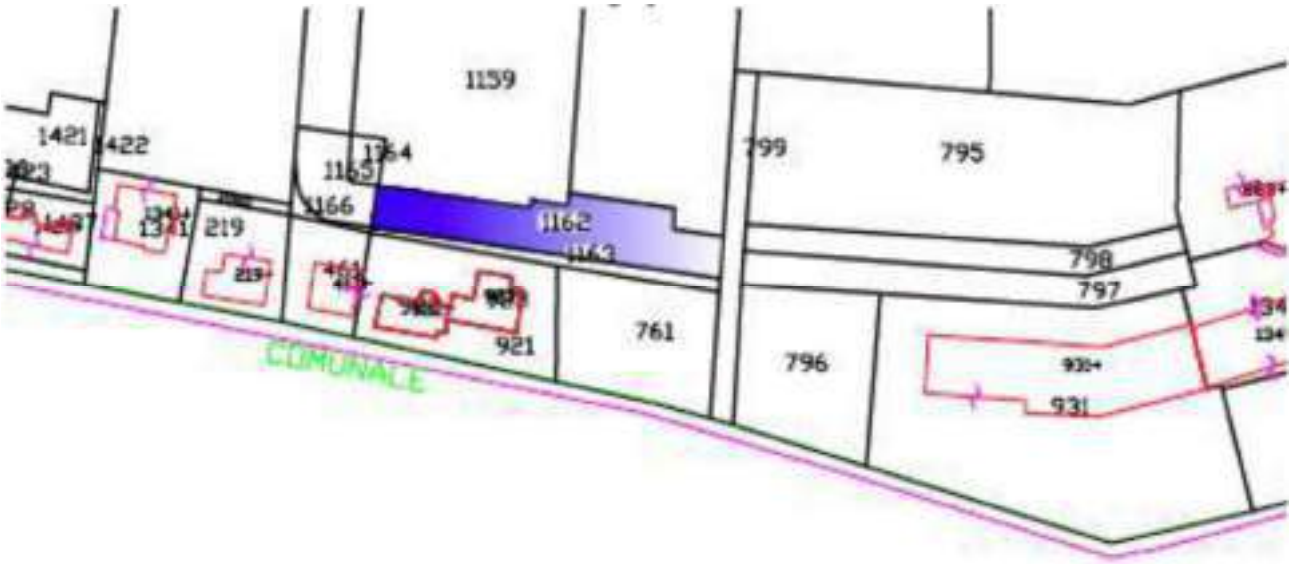

SCHEDA TERRENI

Inventario Comune di Montalto Uffugo (CS) *Foglio **7***

Informazioni catastali

Particella	*Sub*	*Porzione*	*Qualità*	*Classe*
1163			SEMIN IRRIG	2

Dimensioni		
ha	*are*	*ca*
	1	42

Reddito	
Dominicale	*Agrario*
€ 0,66	**€ 0,22**

Valore
da rendita catastale
€ 107,25

Canone:

Proprietà e condizione giuridica

Classificazione terreno : *INDISPONIBILE PER NATURA*

Elenco soggetti con diritti registrati sulla particella

1 __COMUNE DI MONTALTO UFFUGO (CS)-C.F.-DIRITTO=PROPRIETA' PER 1/1_____

*2*_____

*3*_____

*4*_____

*5*_____

*6*_____

Note

Atti di riferimento:

Rilievo cartografico

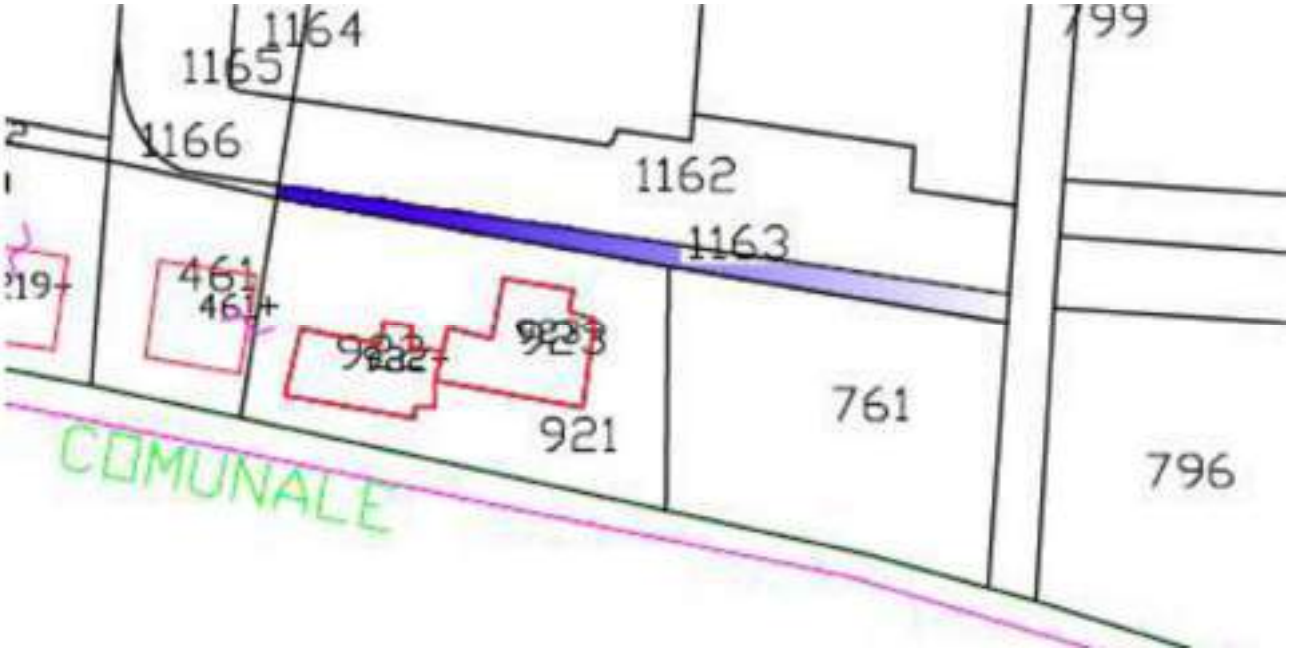

SCHEDA TERRENI

Inventario Comune di Montalto Uffugo (CS) *Foglio **8***

Informazioni catastali

Particella	*Sub*	*Porzione*	*Qualità*	*Classe*
794			ULIVETO	1

Dimensioni		
ha	*are*	*ca*
	4	6

Reddito	
Dominicale	*Agrario*
€ 2,31	**€ 1,21**

Valore
da rendita catastale
€ 375,38

Canone:

Proprietà e condizione giuridica

Classificazione terreno : *INDISPONIBILE PER DESTINAZIONE*

Elenco soggetti con diritti registrati sulla particella

1 __COMUNE DI MONTALTO UFFUGO (CS)-C.F.-DIRITTO=PROPRIETA' PER 1/1_____

*2*_____

*3*_____

*4*_____

*5*_____

*6*_____

Note

Atti di riferimento:

Rilievo cartografico

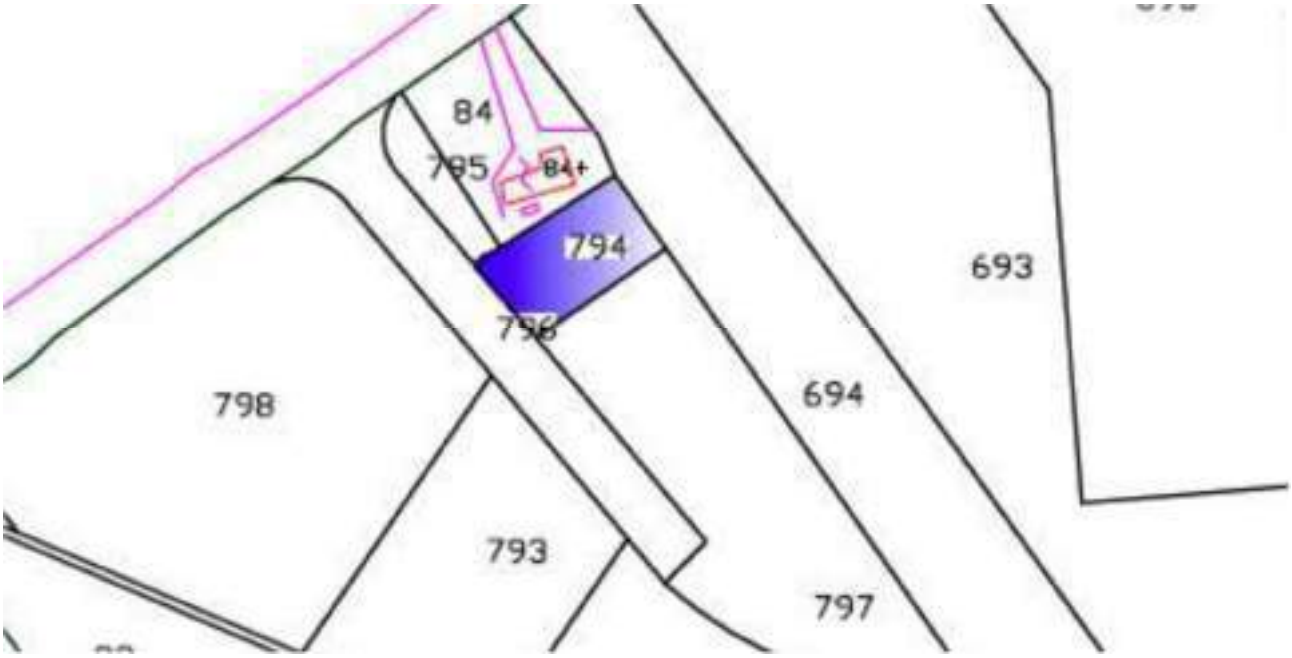

SCHEDA TERRENI

Inventario Comune di Montalto Uffugo (CS) *Foglio **8***

Informazioni catastali

Particella	*Sub*	*Porzione*	*Qualità*	*Classe*
795			ULIVETO	1

Dimensioni		
ha	*are*	*ca*
	1	71

Reddito	
Dominicale	*Agrario*
€ 0,93	**€ 0,49**

Valore
da rendita catastale
€ 151,13

Canone:

Proprietà e condizione giuridica

Classificazione terreno : *INDISPONIBILE PER DESTINAZIONE*

Elenco soggetti con diritti registrati sulla particella

1 __COMUNE DI MONTALTO UFFUGO (CS)-C.F.-DIRITTO=PROPRIETA' PER 1/1_____

*2*_____

*3*_____

*4*_____

*5*_____

*6*_____

Note

Atti di riferimento:

Rilievo cartografico



SCHEDA TERRENI

Inventario Comune di Montalto Uffugo (CS) *Foglio **8***

Informazioni catastali

Particella	*Sub*	*Porzione*	*Qualità*	*Classe*
796			ULIVETO	1

Dimensioni		
ha	*are*	*ca*
	9	94

Reddito	
Dominicale	*Agrario*
€ 5,39	**€ 2,82**

Valore
da rendita catastale
€ 875,88

Canone:

Proprietà e condizione giuridica

Classificazione terreno : *INDISPONIBILE PER NATURA*

Elenco soggetti con diritti registrati sulla particella

1 __COMUNE DI MONTALTO UFFUGO (CS)-C.F.-DIRITTO=PROPRIETA' PER 1/1_____

*2*_____

*3*_____

*4*_____

*5*_____

*6*_____

Note

Atti di riferimento:

Rilievo cartografico



SCHEDA TERRENI

Inventario Comune di Montalto Uffugo (CS) *Foglio **8***

Informazioni catastali

Particella	*Sub*	*Porzione*	*Qualità*	*Classe*
799			ULIVETO	1

Dimensioni		
ha	*are*	*ca*
	3	0

Reddito	
Dominicale	*Agrario*
€ 1,63	**€ 0,85**

Valore
da rendita catastale
€ 264,88

Canone:

Proprietà e condizione giuridica

Classificazione terreno : *INDISPONIBILE PER NATURA*

Elenco soggetti con diritti registrati sulla particella

1 __COMUNE DI MONTALTO UFFUGO (CS)-C.F.-DIRITTO=PROPRIETA' PER 1/1_____

*2*_____

*3*_____

*4*_____

*5*_____

*6*_____

Note

Atti di riferimento:

Rilievo cartografico

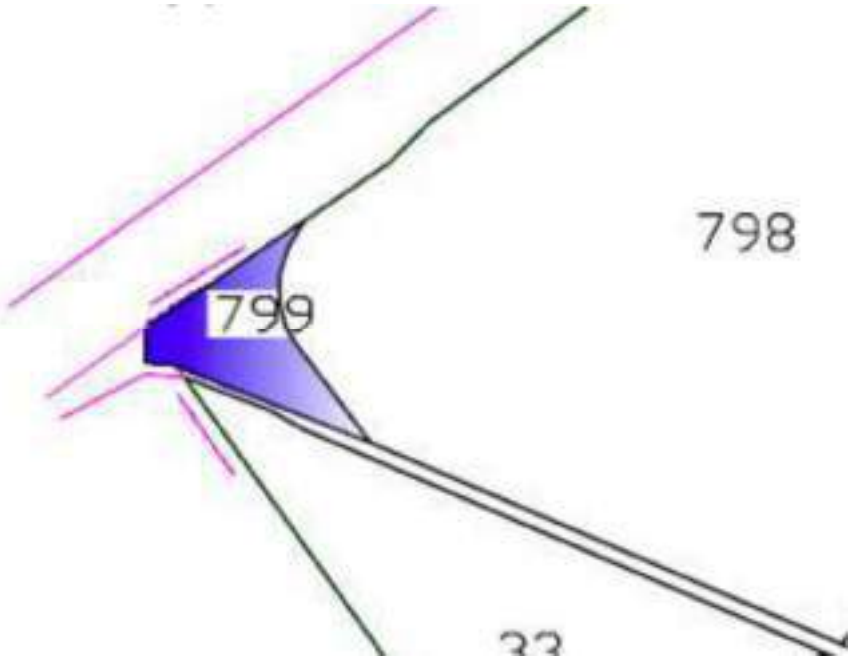

SCHEDA TERRENI

Inventario Comune di Montalto Uffugo (CS) *Foglio **9***

Informazioni catastali

Particella	*Sub*	*Porzione*	*Qualità*	*Classe*
755			SEMIN ARBOR	1

Dimensioni		
ha	*are*	*ca*
	2	20

Reddito	
Dominicale	*Agrario*
€ 1,02	**€ 0,28**

Valore
da rendita catastale
€ 165,75

Canone:

Proprietà e condizione giuridica

Classificazione terreno : *INDISPONIBILE PER DESTINAZIONE*

Elenco soggetti con diritti registrati sulla particella

1 __COMUNE DI MONTALTO UFFUGO (CS)-C.F.-DIRITTO=PROPRIETA' PER 1/1_____

*2*_____

*3*_____

*4*_____

*5*_____

*6*_____

Note

Atti di riferimento:

Rilievo cartografico



SCHEDA TERRENI

Inventario Comune di Montalto Uffugo (CS) *Foglio **9***

Informazioni catastali

Particella	*Sub*	*Porzione*	*Qualità*	*Classe*
758			SEMIN ARBOR	1

Dimensioni		
ha	*are*	*ca*
	2	20

Reddito	
Dominicale	*Agrario*
€ 1,02	**€ 0,28**

Valore
da rendita catastale
€ 165,75

Canone:

Proprietà e condizione giuridica

Classificazione terreno : *INDISPONIBILE PER DESTINAZIONE*

Elenco soggetti con diritti registrati sulla particella

1 __COMUNE DI MONTALTO UFFUGO (CS)-C.F.-DIRITTO=PROPRIETA' PER 1/1_____

*2*_____

*3*_____

*4*_____

*5*_____

*6*_____

Note

Atti di riferimento:

Rilievo cartografico



SCHEDA TERRENI

Inventario Comune di Montalto Uffugo (CS) *Foglio **10***

Informazioni catastali

Particella	*Sub*	*Porzione*	*Qualità*	*Classe*
434			ULIVETO	2

Dimensioni		
ha	*are*	*ca*
	11	20

Reddito	
Dominicale	*Agrario*
€ 3,18	**€ 2,89**

Valore
da rendita catastale
€ 516,75

Canone:

Proprietà e condizione giuridica

Classificazione terreno : *INDISPONIBILE PER DESTINAZIONE*

Elenco soggetti con diritti registrati sulla particella

1 __COMUNE DI MONTALTO UFFUGO (CS)-C.F.-DIRITTO=PROPRIETA' PER 1000/1000__

*2*_____

*3*_____

*4*_____

*5*_____

*6*_____

Note

Atti di riferimento:

Rilievo cartografico

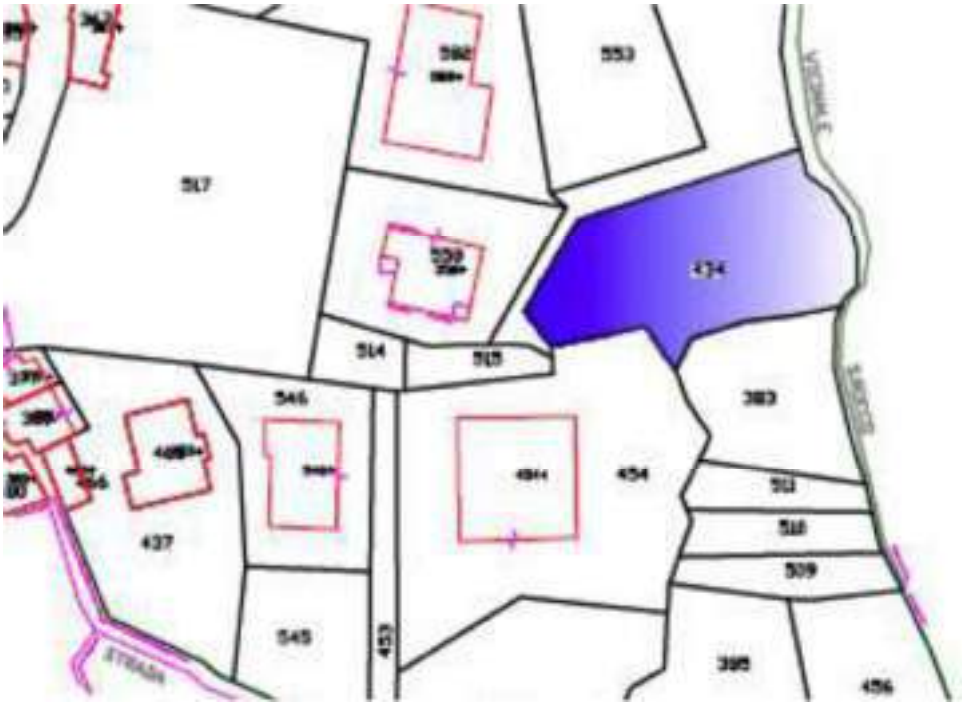

SCHEDA TERRENI

Inventario Comune di Montalto Uffugo (CS) *Foglio **19***

Informazioni catastali

Particella	*Sub*	*Porzione*	*Qualità*	*Classe*
704			ULIVETO	1

Dimensioni		
ha	*are*	*ca*
	27	36

Reddito	
Dominicale	*Agrario*
€ 14,84	**€ 7,77**

Valore
da rendita catastale
€ 2.411,50

Canone:

Proprietà e condizione giuridica

Classificazione terreno : *INDISPONIBILE PER DESTINAZIONE*

Elenco soggetti con diritti registrati sulla particella

1 __COMUNE DI MONTALTO UFFUGO (CS)-C.F.-DIRITTO=PROPRIETA' PER 1/1_____

*2*_____

*3*_____

*4*_____

*5*_____

*6*_____

Note

Atti di riferimento:

Rilievo cartografico



SCHEDA TERRENI

Inventario Comune di Montalto Uffugo (CS) *Foglio **19***

Informazioni catastali

Particella	*Sub*	*Porzione*	*Qualità*	*Classe*
707			ULIVETO	1

Dimensioni		
ha	*are*	*ca*
	16	20

Reddito	
Dominicale	*Agrario*
€ 8,78	**€ 4,60**

Valore
da rendita catastale
€ 1.426,75

Canone:

Proprietà e condizione giuridica

Classificazione terreno : *INDISPONIBILE PER DESTINAZIONE*

Elenco soggetti con diritti registrati sulla particella

1 __COMUNE DI MONTALTO UFFUGO (CS)-C.F.-DIRITTO=PROPRIETA' PER 1/1_____

*2*_____

*3*_____

*4*_____

*5*_____

*6*_____

Note

Atti di riferimento:

Rilievo cartografico



SCHEDA TERRENI

Inventario Comune di Montalto Uffugo (CS) *Foglio **19***

Informazioni catastali

Particella	*Sub*	*Porzione*	*Qualità*	*Classe*
712			ULIVETO	1

Dimensioni		
ha	*are*	*ca*
	28	61

Reddito	
Dominicale	*Agrario*
€ 15,51	**€ 8,13**

Valore
da rendita catastale
€ 2.520,38

Canone:

Proprietà e condizione giuridica

Classificazione terreno : *INDISPONIBILE PER DESTINAZIONE*

Elenco soggetti con diritti registrati sulla particella

1 __COMUNE DI MONTALTO UFFUGO (CS)-C.F.-DIRITTO=PROPRIETA' PER 1/1_____

*2*_____

*3*_____

*4*_____

*5*_____

*6*_____

Note

Atti di riferimento:

Rilievo cartografico



SCHEDA TERRENI

Inventario Comune di Montalto Uffugo (CS) *Foglio **19***

Informazioni catastali

Particella	*Sub*	*Porzione*	*Qualità*	*Classe*
851			RELIT STRAD	0

Dimensioni		
ha	*are*	*ca*
	1	51

Reddito	
Dominicale	*Agrario*

Valore
da rendita catastale

Canone:

Proprietà e condizione giuridica

Classificazione terreno : *INDISPONIBILE PER NATURA*

Elenco soggetti con diritti registrati sulla particella

1 __COMUNE DI MONTALTO UFFUGO (CS)-C.F.-DIRITTO=PROPRIETA' PER 1000/1000__

*2*_____

*3*_____

*4*_____

*5*_____

*6*_____

Note

Atti di riferimento:

Rilievo cartografico

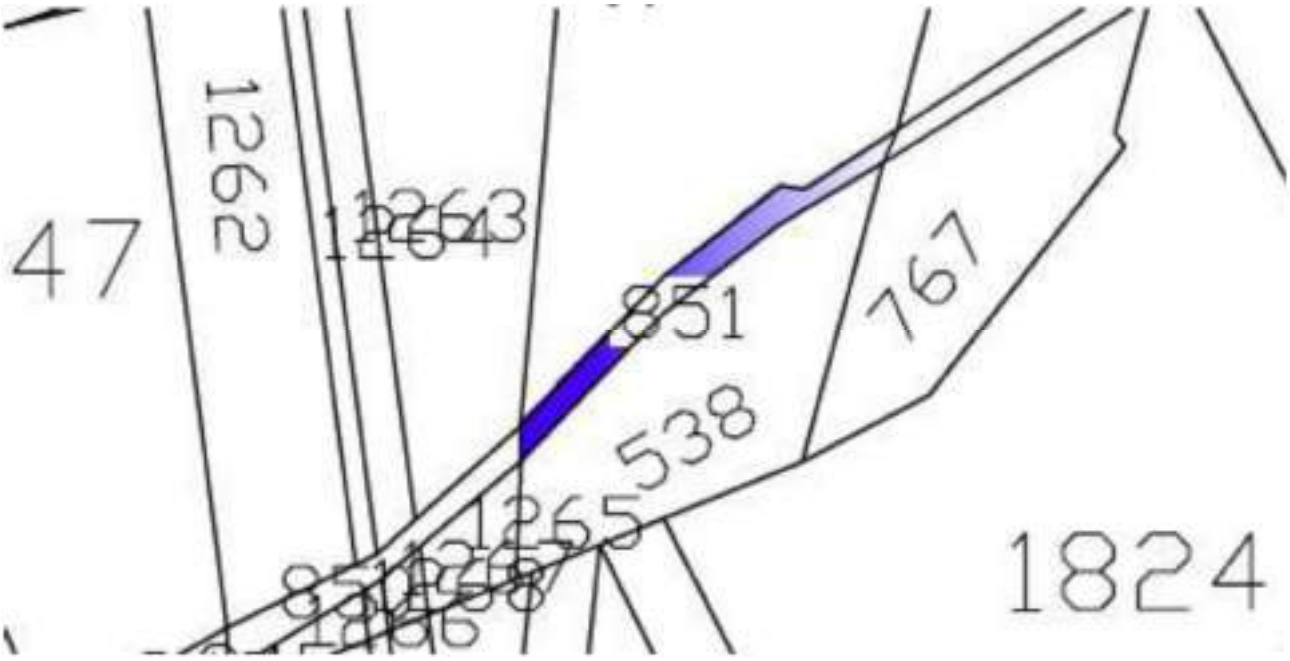

SCHEDA TERRENI

Inventario Comune di Montalto Uffugo (CS) *Foglio **19***

Informazioni catastali

Particella	*Sub*	*Porzione*	*Qualità*	*Classe*
952			RELIT STRAD	0

Dimensioni		
ha	*are*	*ca*
	1	40

Reddito	
Dominicale	*Agrario*

Valore
da rendita catastale

Canone:

Proprietà e condizione giuridica

Classificazione terreno : *INDISPONIBILE PER NATURA*

Elenco soggetti con diritti registrati sulla particella

1 __COMUNE DI MONTALTO UFFUGO (CS)-C.F.-DIRITTO=PROPRIETA' PER 1000/1000__

*2*_____

*3*_____

*4*_____

*5*_____

*6*_____

Note

Atti di riferimento:

Rilievo cartografico



SCHEDA TERRENI

Inventario Comune di Montalto Uffugo (CS) *Foglio **19***

Informazioni catastali

Particella	*Sub*	*Porzione*	*Qualità*	*Classe*
1091			RELIT STRAD	0

Dimensioni		
ha	*are*	*ca*
	1	50

Reddito	
Dominicale	*Agrario*

Valore
da rendita catastale

Canone:

Proprietà e condizione giuridica

Classificazione terreno : *INDISPONIBILE PER NATURA*

Elenco soggetti con diritti registrati sulla particella

1 __COMUNE DI MONTALTO UFFUGO (CS)-C.F.-DIRITTO=PROPRIETA' PER 1000/1000__

*2*_____

*3*_____

*4*_____

*5*_____

*6*_____

Note

Atti di riferimento:

Rilievo cartografico

SCHEDA TERRENI

Inventario Comune di Montalto Uffugo (CS) *Foglio **19***

Informazioni catastali

Particella	*Sub*	*Porzione*	*Qualità*	*Classe*
1417			ULIVETO	1

Dimensioni		
ha	*are*	*ca*
	40	27

Reddito	
Dominicale	*Agrario*
€ 21,84	**€ 11,44**

Valore
da rendita catastale
€ 3.549,00

Canone:

Proprietà e condizione giuridica

Classificazione terreno : *INDISPONIBILE PER NATURA*

Elenco soggetti con diritti registrati sulla particella

1 __COMUNE DI MONTALTO UFFUGO (CS)-C.F.-DIRITTO=PROPRIETA' PER 1/1_____

*2*_____

*3*_____

*4*_____

*5*_____

*6*_____

Note

Atti di riferimento:

Rilievo cartografico



SCHEDA TERRENI

Inventario Comune di Montalto Uffugo (CS) *Foglio **19***

Informazioni catastali

Particella	*Sub*	*Porzione*	*Qualità*	*Classe*
1424			ULIVETO	1

Dimensioni		
ha	*are*	*ca*
	1	40

Reddito	
Dominicale	*Agrario*
€ 0,76	**€ 0,40**

Valore
da rendita catastale
€ 123,50

Canone:

Proprietà e condizione giuridica

Classificazione terreno : *INDISPONIBILE PER NATURA*

Elenco soggetti con diritti registrati sulla particella

1 __COMUNE DI MONTALTO UFFUGO (CS)-C.F.-DIRITTO=PROPRIETA' PER 1/1_____

*2*_____

*3*_____

*4*_____

*5*_____

*6*_____

Note

Atti di riferimento:

Rilievo cartografico

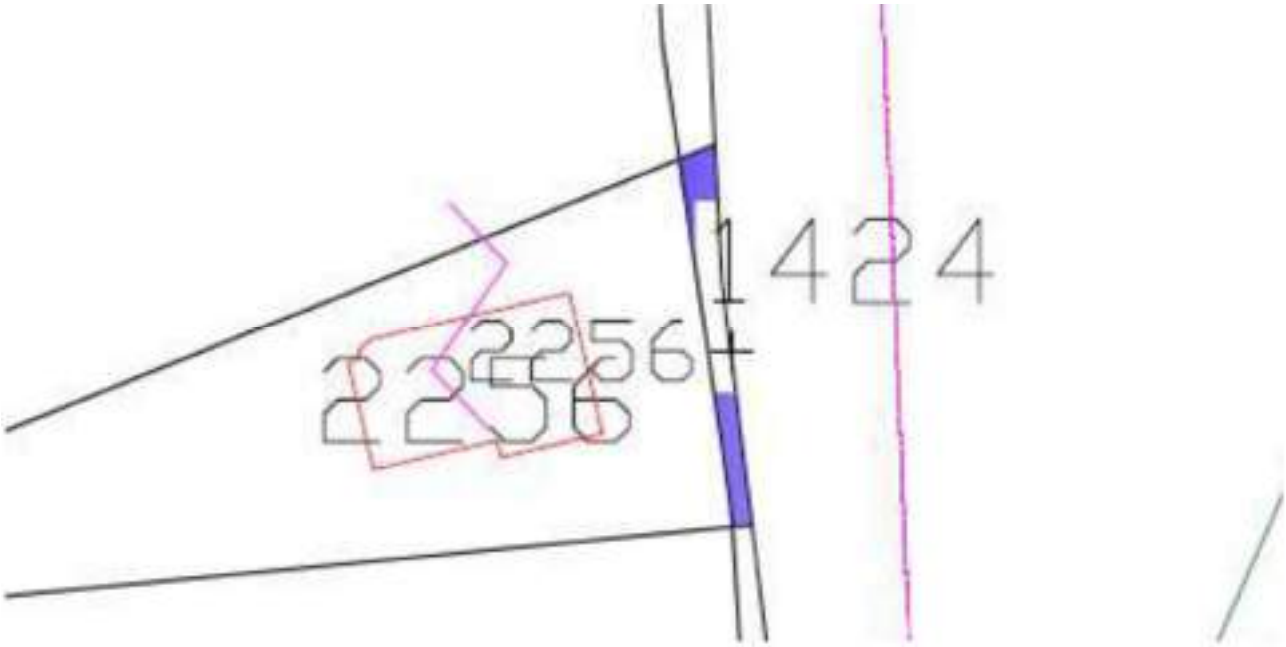

SCHEDA TERRENI

Inventario Comune di Montalto Uffugo (CS) *Foglio **19***

Informazioni catastali

Particella	*Sub*	*Porzione*	*Qualità*	*Classe*
1426			ULIVETO	1

Dimensioni		
ha	*are*	*ca*
		16

Reddito	
Dominicale	*Agrario*
€ 0,09	**€ 0,05**

Valore
da rendita catastale
€ 14,63

Canone:

Proprietà e condizione giuridica

Classificazione terreno : *INDISPONIBILE PER NATURA*

Elenco soggetti con diritti registrati sulla particella

1 __COMUNE DI MONTALTO UFFUGO (CS)-C.F.-DIRITTO=PROPRIETA' PER 1/1_____

*2*_____

*3*_____

*4*_____

*5*_____

*6*_____

Note

Atti di riferimento:

Rilievo cartografico

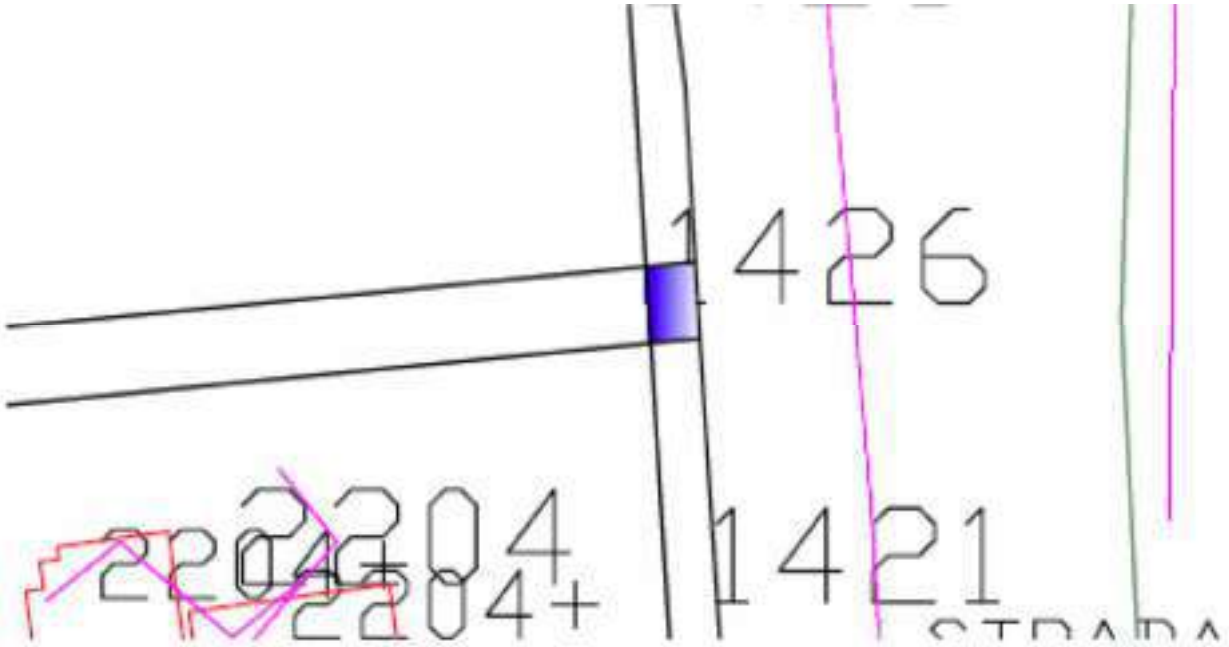

SCHEDA TERRENI

Inventario Comune di Montalto Uffugo (CS) *Foglio **19***

Informazioni catastali

Particella	*Sub*	*Porzione*	*Qualità*	*Classe*
1568			SEMINATIVO	2

Dimensioni		
ha	*are*	*ca*
	5	50

Reddito	
Dominicale	*Agrario*
€ 1,99	**€ 0,85**

Valore
da rendita catastale
€ 323,38

Canone:

Proprietà e condizione giuridica

Classificazione terreno : *INDISPONIBILE PER NATURA*

Elenco soggetti con diritti registrati sulla particella

1 __COMUNE DI MONTALTO UFFUGO (CS)-C.F.-DIRITTO=PROPRIETA' PER 1/1_____

*2*_____

*3*_____

*4*_____

*5*_____

*6*_____

Note

Atti di riferimento:

Rilievo cartografico

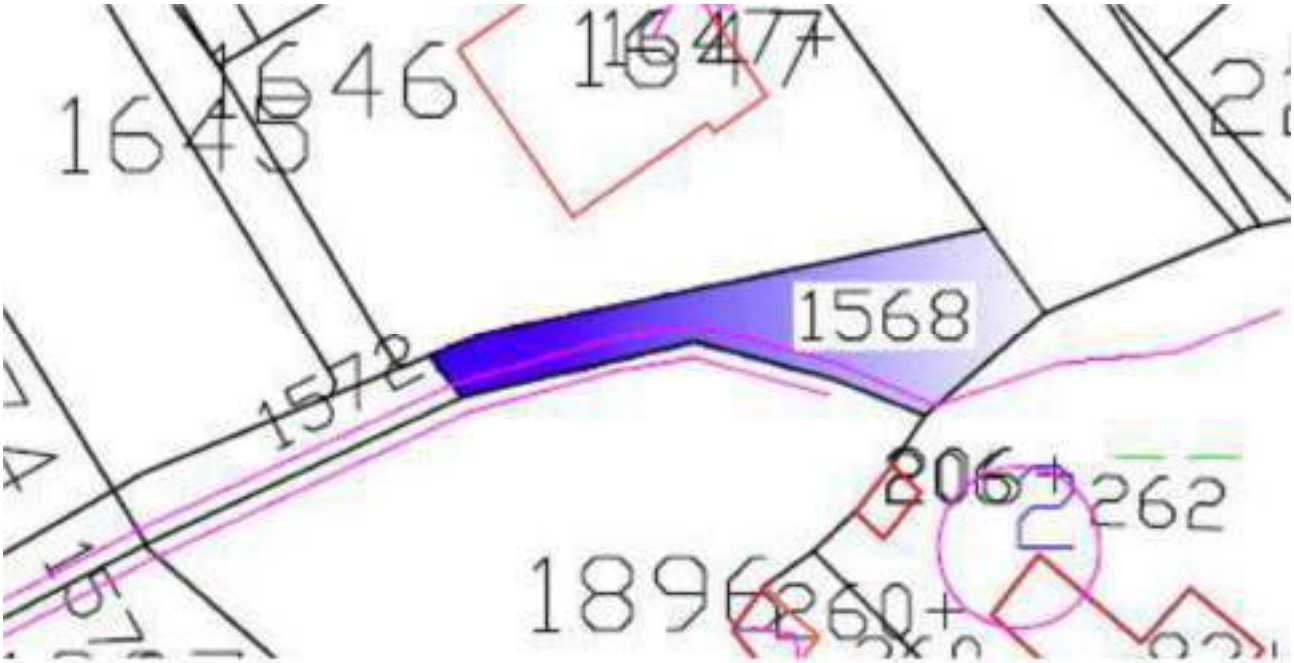

SCHEDA TERRENI

Inventario Comune di Montalto Uffugo (CS) *Foglio **19***

Informazioni catastali

Particella	*Sub*	*Porzione*	*Qualità*	*Classe*
1572			SEMINATIVO	2

Dimensioni		
ha	*are*	*ca*
	2	30

Reddito	
Dominicale	*Agrario*
€ 0,83	**€ 0,36**

Valore
da rendita catastale
€ 134,88

Canone:

Proprietà e condizione giuridica

Classificazione terreno : *INDISPONIBILE PER NATURA*

Elenco soggetti con diritti registrati sulla particella

1 __COMUNE DI MONTALTO UFFUGO (CS)-C.F.-DIRITTO=PROPRIETA' PER 1/1_____

*2*_____

*3*_____

*4*_____

*5*_____

*6*_____

Note

Atti di riferimento:

Rilievo cartografico



SCHEDA TERRENI

Inventario Comune di Montalto Uffugo (CS) *Foglio **19***

Informazioni catastali

Particella	*Sub*	*Porzione*	*Qualità*	*Classe*
1596			SEMINATIVO	3

Dimensioni		
ha	*are*	*ca*
	2	50

Reddito	
Dominicale	*Agrario*
€ 0,45	**€ 0,32**

Valore
da rendita catastale
€ 73,13

Canone:

Proprietà e condizione giuridica

Classificazione terreno : *INDISPONIBILE PER DESTINAZIONE*

Elenco soggetti con diritti registrati sulla particella

1 __COMUNE DI MONTALTO UFFUGO (CS)-C.F.-DIRITTO=PROPRIETA' PER 1/1_____

*2*_____

*3*_____

*4*_____

*5*_____

*6*_____

Note

Atti di riferimento:

Rilievo cartografico

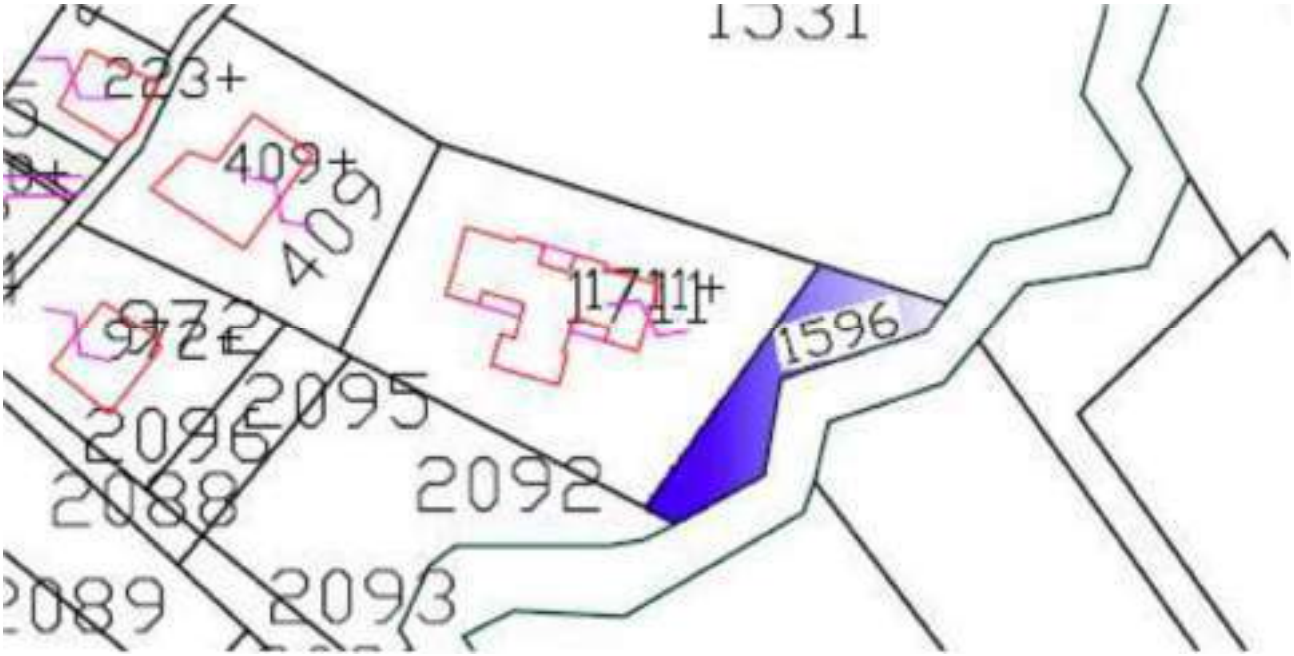

SCHEDA TERRENI

Inventario Comune di Montalto Uffugo (CS) *Foglio **19***

Informazioni catastali

Particella	*Sub*	*Porzione*	*Qualità*	*Classe*
1608			SEMINATIVO	2

Dimensioni		
ha	*are*	*ca*
	7	20

Reddito	
Dominicale	*Agrario*
€ 2,60	**€ 1,12**

Valore
da rendita catastale
€ 422,50

Canone:

Proprietà e condizione giuridica

Classificazione terreno : *INDISPONIBILE PER NATURA*

Elenco soggetti con diritti registrati sulla particella

1 __COMUNE DI MONTALTO UFFUGO (CS)-C.F.-DIRITTO=PROPRIETA' PER 1/1_____

*2*_____

*3*_____

*4*_____

*5*_____

*6*_____

Note

Atti di riferimento:

Rilievo cartografico



SCHEDA TERRENI

Inventario Comune di Montalto Uffugo (CS) *Foglio **19***

Informazioni catastali

Particella	*Sub*	*Porzione*	*Qualità*	*Classe*
1653			SEMINATIVO	2

Dimensioni		
ha	*are*	*ca*
	7	40

Reddito	
Dominicale	*Agrario*
€ 2,68	**€ 1,15**

Valore
da rendita catastale
€ 435,50

Canone:

Proprietà e condizione giuridica

Classificazione terreno : *INDISPONIBILE PER NATURA*

Elenco soggetti con diritti registrati sulla particella

1 __COMUNE DI MONTALTO UFFUGO (CS)-C.F.-DIRITTO=PROPRIETA' PER 1/1_____

*2*_____

*3*_____

*4*_____

*5*_____

*6*_____

Note

Atti di riferimento:

Rilievo cartografico

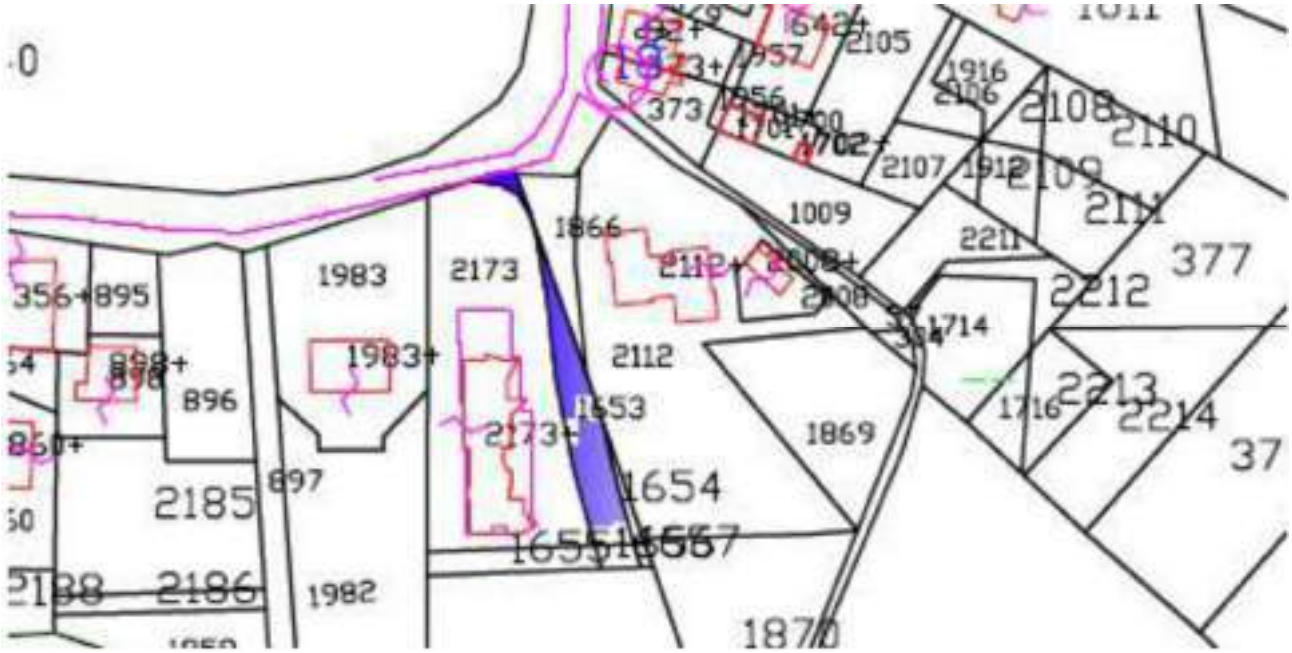

SCHEDA TERRENI

Inventario Comune di Montalto Uffugo (CS) *Foglio **19***

Informazioni catastali

Particella	*Sub*	*Porzione*	*Qualità*	*Classe*
1683			SEMINATIVO	2

Dimensioni		
ha	*are*	*ca*
		50

Reddito	
Dominicale	*Agrario*
€ 0,18	**€ 0,08**

Valore
da rendita catastale
€ 29,25

Canone:

Proprietà e condizione giuridica

Classificazione terreno : *INDISPONIBILE PER DESTINAZIONE*

Elenco soggetti con diritti registrati sulla particella

1 __COMUNE DI MONTALTO UFFUGO (CS)-C.F.-DIRITTO=PROPRIETA' PER 1/1_____

*2*_____

*3*_____

*4*_____

*5*_____

*6*_____

Note

Atti di riferimento:

Rilievo cartografico

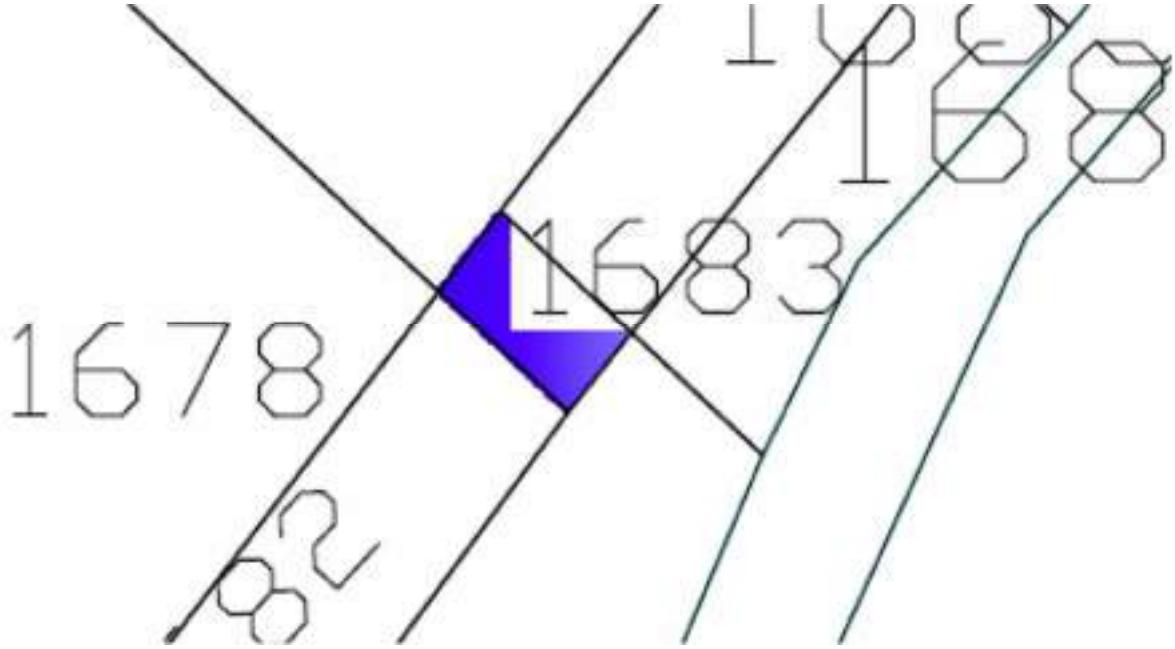

SCHEDA TERRENI

Inventario Comune di Montalto Uffugo (CS) *Foglio **19***

Informazioni catastali

Particella	*Sub*	*Porzione*	*Qualità*	*Classe*
1685			SEMINATIVO	2

Dimensioni		
ha	*are*	*ca*
	2	60

Reddito	
Dominicale	*Agrario*
€ 0,94	**€ 0,40**

Valore
da rendita catastale
€ 125,75

Canone:

Proprietà e condizione giuridica

Classificazione terreno : *INDISPONIBILE PER DESTINAZIONE*

Elenco soggetti con diritti registrati sulla particella

1 __COMUNE DI MONTALTO UFFUGO (CS)-C.F.-DIRITTO=PROPRIETA' PER 1/1_____

*2*_____

*3*_____

*4*_____

*5*_____

*6*_____

Note

Atti di riferimento:

Rilievo cartografico

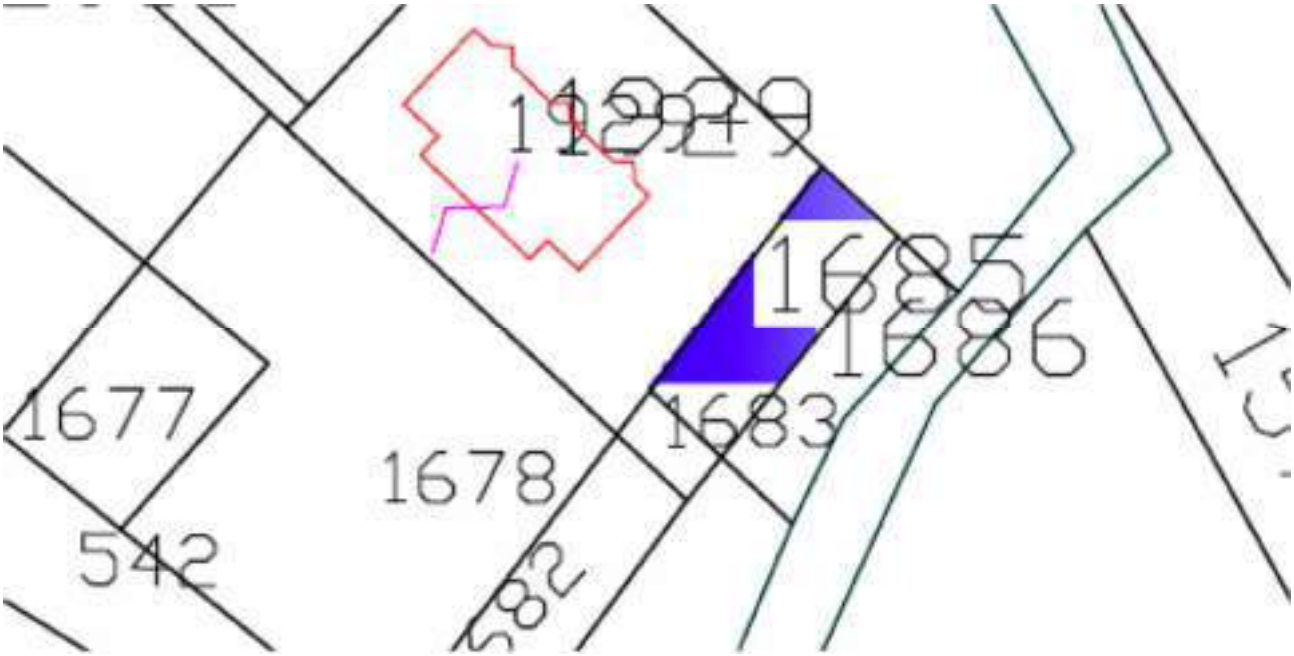

SCHEDA TERRENI

Inventario Comune di Montalto Uffugo (CS) *Foglio **19***

Informazioni catastali

Particella	*Sub*	*Porzione*	*Qualità*	*Classe*
1738			SEMINATIVO	2

Dimensioni		
ha	*are*	*ca*
	5	50

Reddito	
Dominicale	*Agrario*
€ 1,99	**€ 0,85**

Valore
da rendita catastale
€ 323,38

Canone:

Proprietà e condizione giuridica

Classificazione terreno : *INDISPONIBILE PER DESTINAZIONE*

Elenco soggetti con diritti registrati sulla particella

1 __COMUNE DI MONTALTO UFFUGO (CS)-C.F.-DIRITTO=PROPRIETA' PER 1/1_____

*2*_____

*3*_____

*4*_____

*5*_____

*6*_____

Note

Atti di riferimento:

Rilievo cartografico

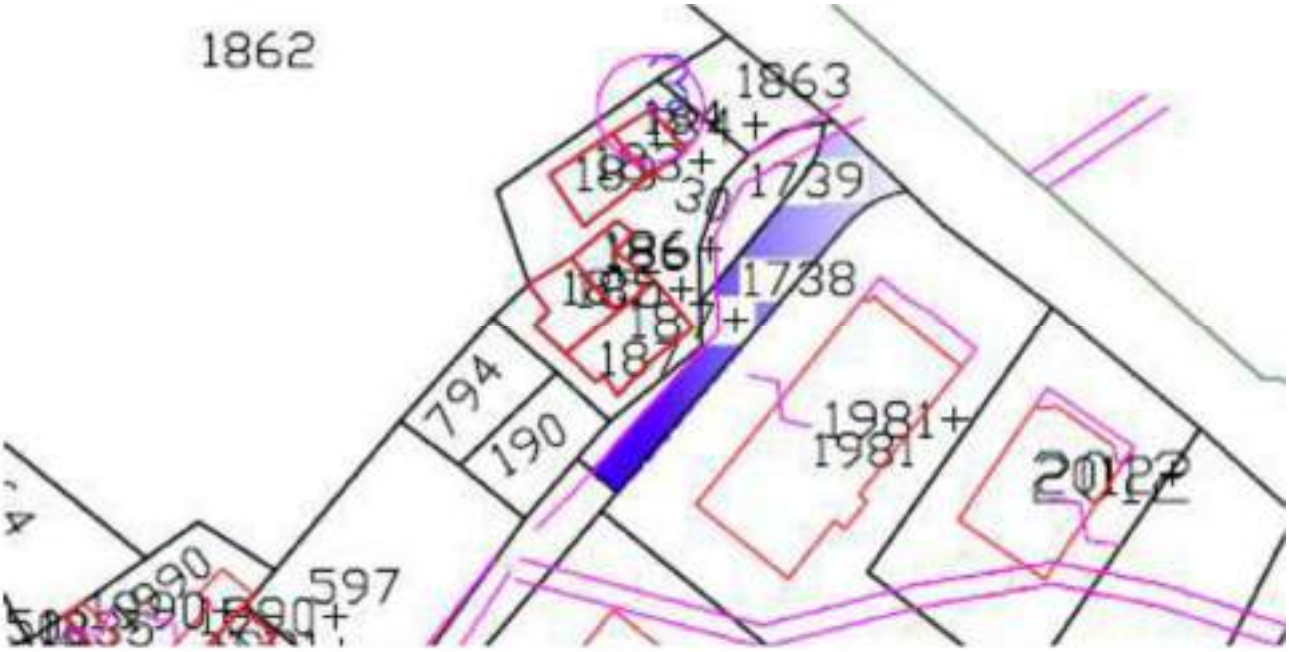

SCHEDA TERRENI

Inventario Comune di Montalto Uffugo (CS) *Foglio **19***

Informazioni catastali

Particella	*Sub*	*Porzione*	*Qualità*	*Classe*
1841			ULIVETO	2

Dimensioni		
ha	*are*	*ca*
		83

Reddito	
Dominicale	*Agrario*
€ 0,24	**€ 0,21**

Valore
da rendita catastale
€ 39,00

Canone:

Proprietà e condizione giuridica

Classificazione terreno : *INDISPONIBILE PER NATURA*

Elenco soggetti con diritti registrati sulla particella

1 __COMUNE DI MONTALTO UFFUGO (CS)-C.F.-DIRITTO=PROPRIETA' PER 1/1_____

*2*_____

*3*_____

*4*_____

*5*_____

*6*_____

Note

Atti di riferimento:

Rilievo cartografico

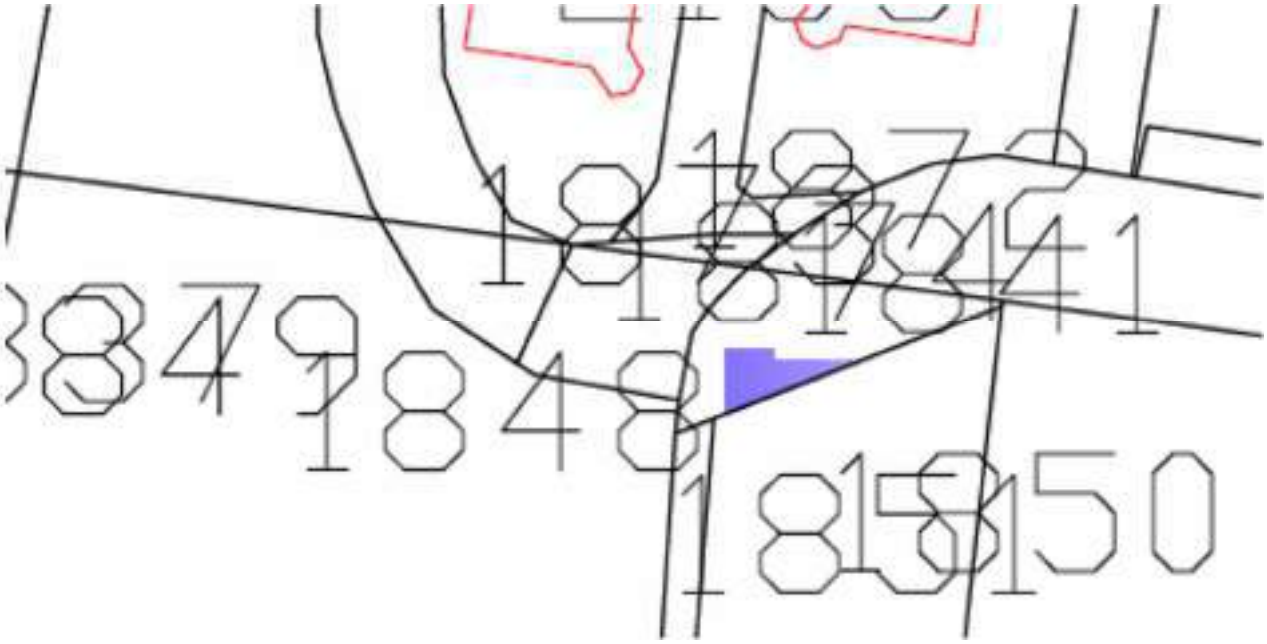

SCHEDA TERRENI

Inventario Comune di Montalto Uffugo (CS) *Foglio **19***

Informazioni catastali

Particella	*Sub*	*Porzione*	*Qualità*	*Classe*
1843			ULIVETO	2

Dimensioni		
ha	*are*	*ca*
		50

Reddito	
Dominicale	*Agrario*
€ 0,14	**€ 0,13**

Valore
da rendita catastale
€ 22,75

Canone:

Proprietà e condizione giuridica

Classificazione terreno : *INDISPONIBILE PER NATURA*

Elenco soggetti con diritti registrati sulla particella

1 __COMUNE DI MONTALTO UFFUGO (CS)-C.F.-DIRITTO=PROPRIETA' PER 1/1_____

*2*_____

*3*_____

*4*_____

*5*_____

*6*_____

Note

Atti di riferimento:

Rilievo cartografico

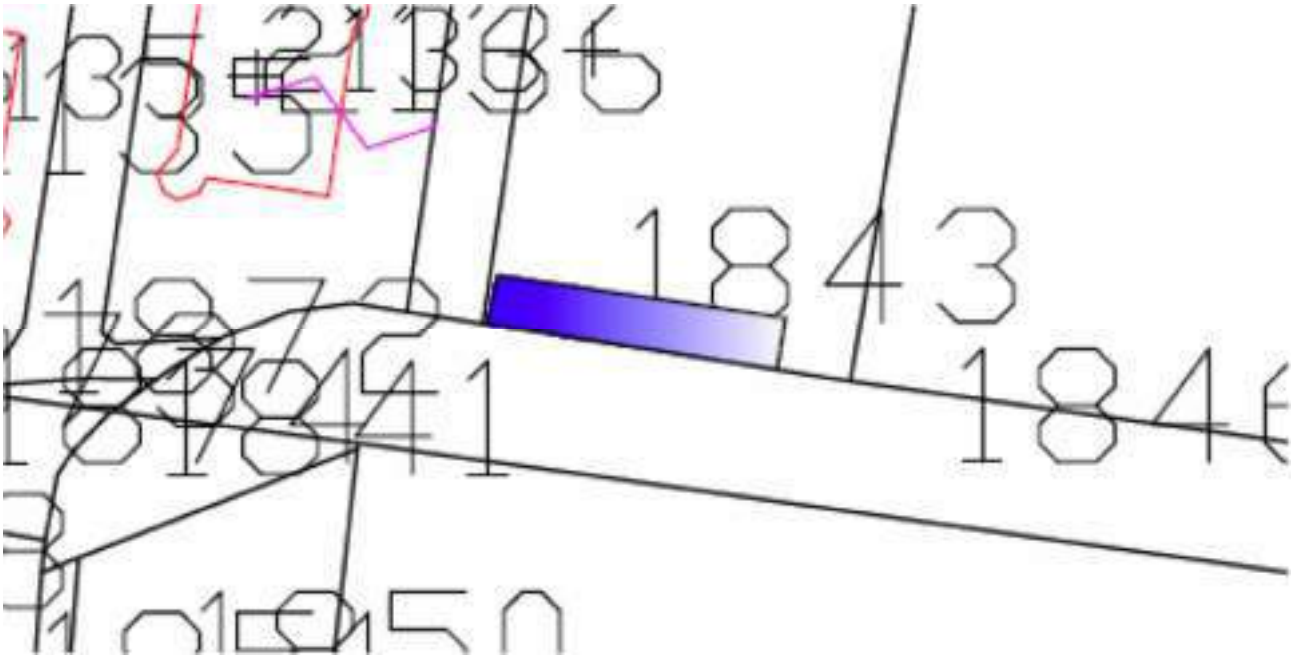

SCHEDA TERRENI

Inventario Comune di Montalto Uffugo (CS) *Foglio **19***

Informazioni catastali

Particella	*Sub*	*Porzione*	*Qualità*	*Classe*
1844			ULIVETO	2

Dimensioni		
ha	*are*	*ca*
	6	80

Reddito	
Dominicale	*Agrario*
€ 1,95	**€ 1,78**

Valore
da rendita catastale
€ 316,88

Canone:

Proprietà e condizione giuridica

Classificazione terreno : *INDISPONIBILE PER NATURA*

Elenco soggetti con diritti registrati sulla particella

1 __COMUNE DI MONTALTO UFFUGO (CS)-C.F.-DIRITTO=PROPRIETA' PER 1/1_____

*2*_____

*3*_____

*4*_____

*5*_____

*6*_____

Note

Atti di riferimento:

Rilievo cartografico



SCHEDA TERRENI

Inventario Comune di Montalto Uffugo (CS) *Foglio **19***

Informazioni catastali

Particella	*Sub*	*Porzione*	*Qualità*	*Classe*
1846			ULIVETO	2

Dimensioni		
ha	*are*	*ca*
	8	7

Reddito	
Dominicale	*Agrario*
€ 2,29	**€ 2,08**

Valore
da rendita catastale
€ 372,13

Canone:

Proprietà e condizione giuridica

Classificazione terreno : *INDISPONIBILE PER NATURA*

Elenco soggetti con diritti registrati sulla particella

1 __COMUNE DI MONTALTO UFFUGO (CS)-C.F.-DIRITTO=PROPRIETA' PER 1/1_____

*2*_____

*3*_____

*4*_____

*5*_____

*6*_____

Note

Atti di riferimento:

Rilievo cartografico

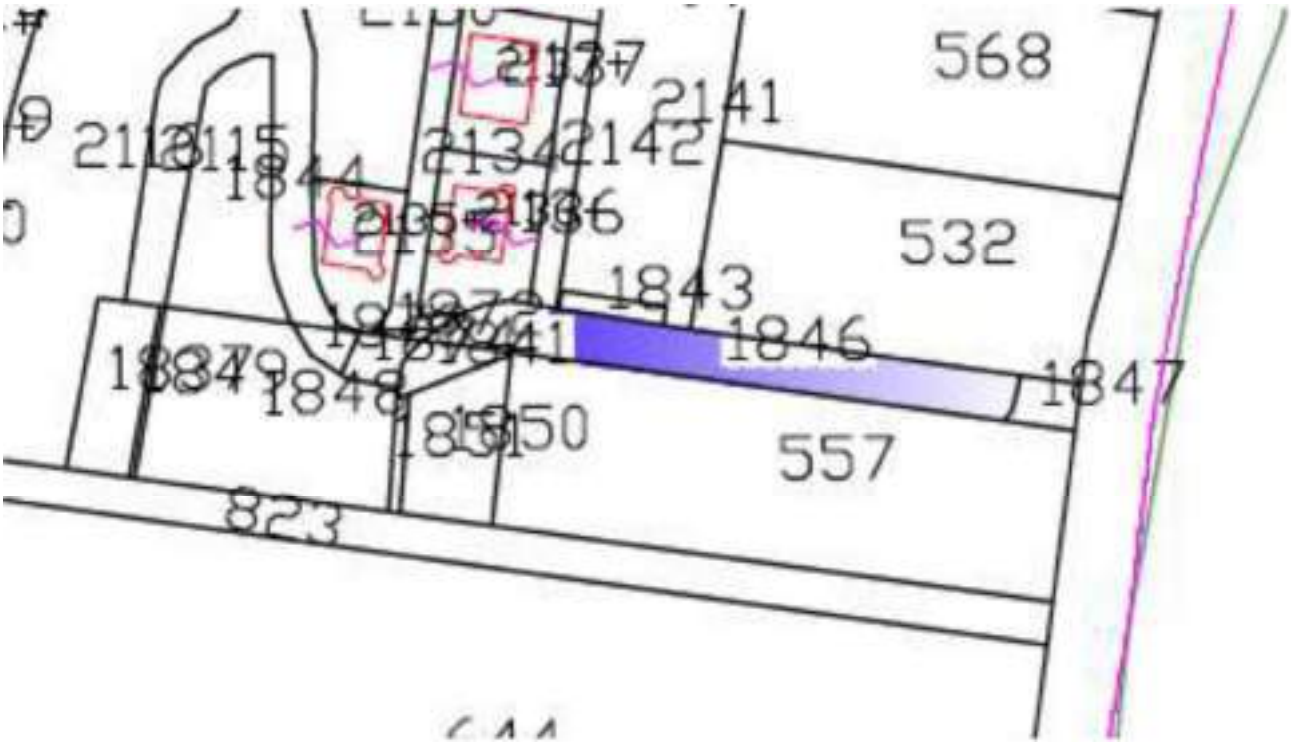

SCHEDA TERRENI

Inventario Comune di Montalto Uffugo (CS) *Foglio **19***

Informazioni catastali

Particella	*Sub*	*Porzione*	*Qualità*	*Classe*
1847			ULIVETO	2

Dimensioni		
ha	*are*	*ca*
	1	30

Reddito	
Dominicale	*Agrario*
€ 0,37	**€ 0,34**

Valore
da rendita catastale
€ 60,13

Canone:

Proprietà e condizione giuridica

Classificazione terreno : *INDISPONIBILE PER NATURA*

Elenco soggetti con diritti registrati sulla particella

1 __COMUNE DI MONTALTO UFFUGO (CS)-C.F.-DIRITTO=PROPRIETA' PER 1/1_____

*2*_____

*3*_____

*4*_____

*5*_____

*6*_____

Note

Atti di riferimento:

Rilievo cartografico

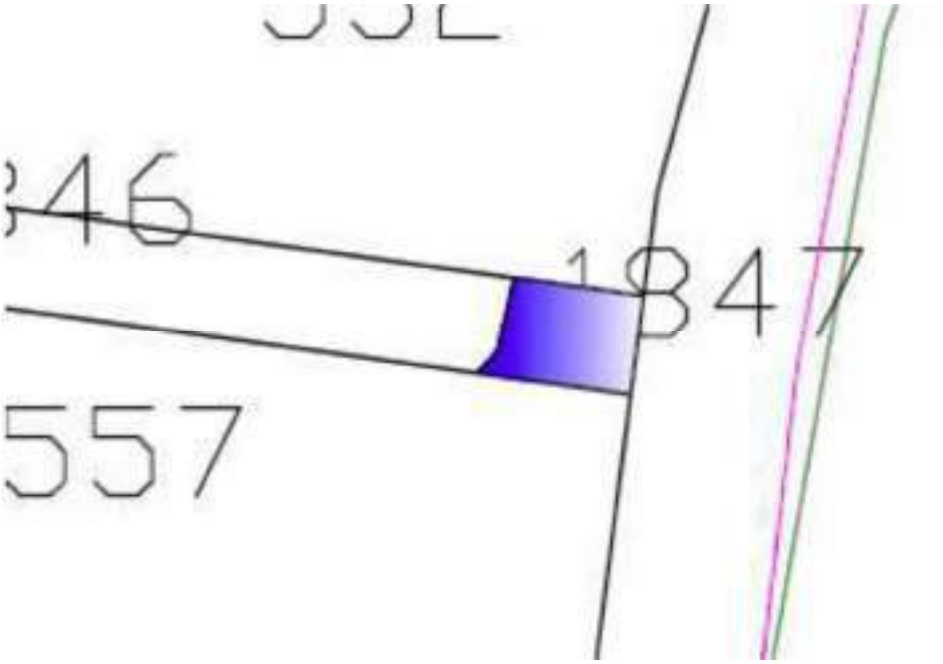

SCHEDA TERRENI

Inventario Comune di Montalto Uffugo (CS) *Foglio **19***

Informazioni catastali

Particella	*Sub*	*Porzione*	*Qualità*	*Classe*
1848			ULIVETO	2

Dimensioni		
ha	*are*	*ca*
	11	70

Reddito	
Dominicale	*Agrario*
€ 3,32	**€ 3,02**

Valore
da rendita catastale
€ 539,50

Canone:

Proprietà e condizione giuridica

Classificazione terreno : *INDISPONIBILE PER DESTINAZIONE*

Elenco soggetti con diritti registrati sulla particella

1 __COMUNE DI MONTALTO UFFUGO (CS)-C.F.-DIRITTO=PROPRIETA' PER 1/1_____

*2*_____

*3*_____

*4*_____

*5*_____

*6*_____

Note

Atti di riferimento:

Rilievo cartografico

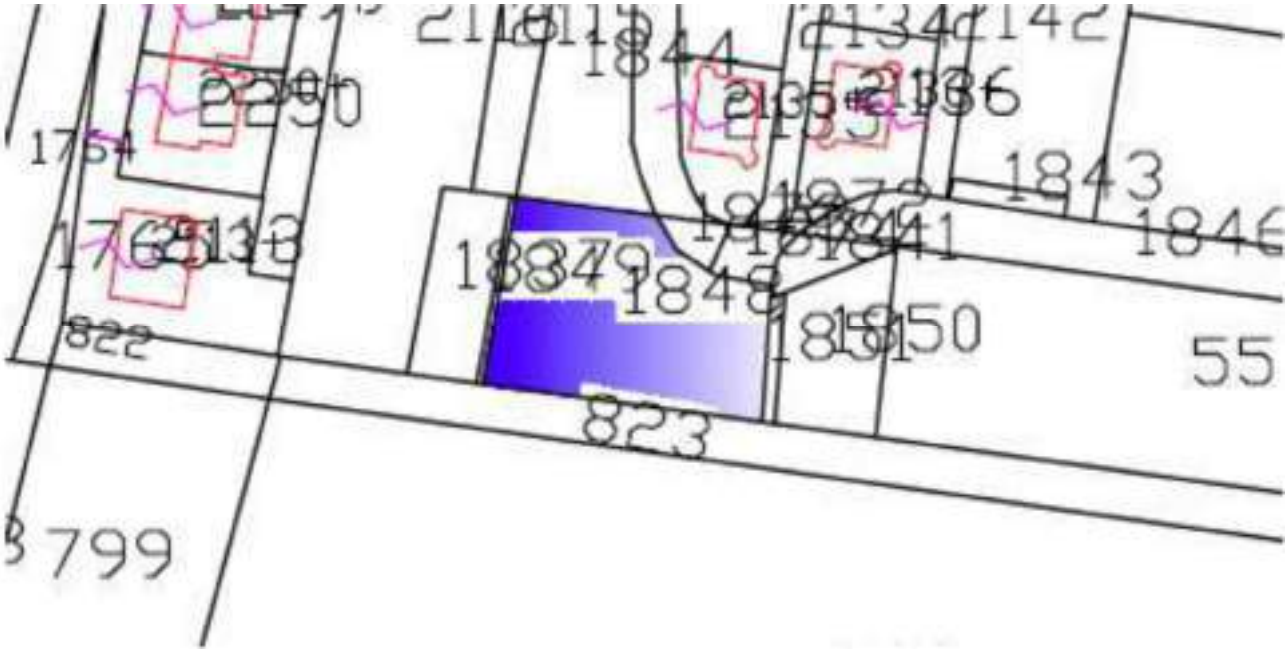

SCHEDA TERRENI

Inventario Comune di Montalto Uffugo (CS) *Foglio **19***

Informazioni catastali

Particella	*Sub*	*Porzione*	*Qualità*	*Classe*
1850			ULIVETO	2

Dimensioni		
ha	*are*	*ca*
	4	27

Reddito	
Dominicale	*Agrario*
€ 1,21	**€ 1,10**

Valore
da rendita catastale
€ 196,63

Canone:

Proprietà e condizione giuridica

Classificazione terreno : *INDISPONIBILE PER DESTINAZIONE*

Elenco soggetti con diritti registrati sulla particella

1 __COMUNE DI MONTALTO UFFUGO (CS)-C.F.-DIRITTO=PROPRIETA' PER 1/1_____

*2*_____

*3*_____

*4*_____

*5*_____

*6*_____

Note

Atti di riferimento:

Rilievo cartografico

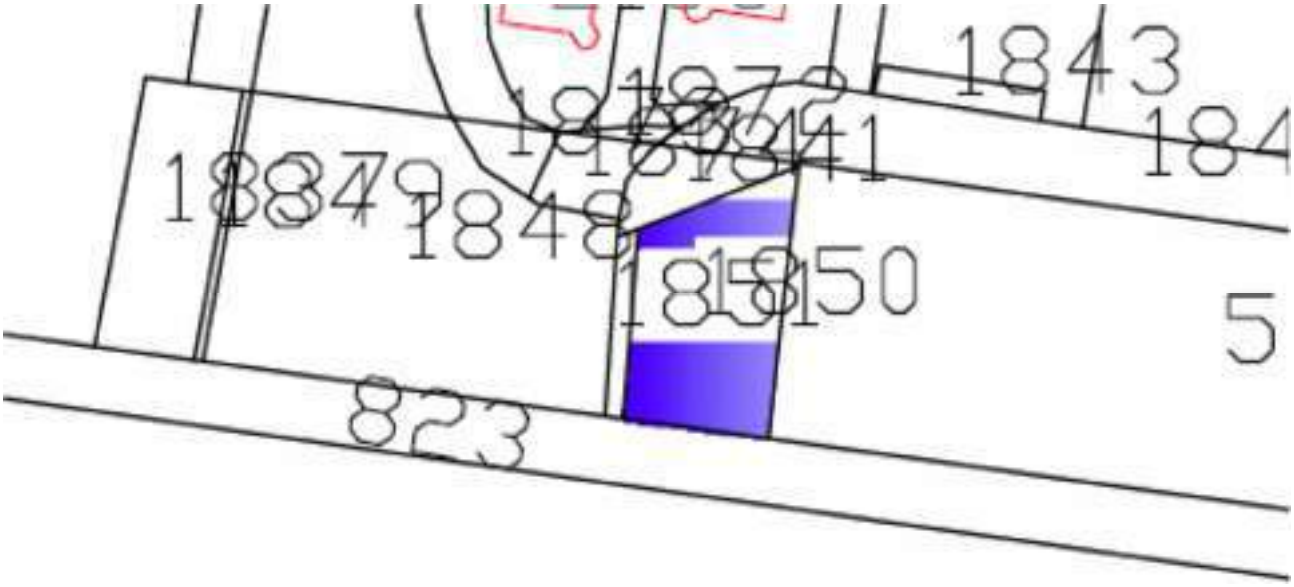

SCHEDA TERRENI

Inventario Comune di Montalto Uffugo (CS) *Foglio **19***

Informazioni catastali

Particella	*Sub*	*Porzione*	*Qualità*	*Classe*
1851			ULIVETO	2

Dimensioni		
ha	*are*	*ca*
		50

Reddito	
Dominicale	*Agrario*
€ 0,14	**€ 0,13**

Valore
da rendita catastale
€ 22,75

Canone:

Proprietà e condizione giuridica

Classificazione terreno : *INDISPONIBILE PER DESTINAZIONE*

Elenco soggetti con diritti registrati sulla particella

1 __COMUNE DI MONTALTO UFFUGO (CS)-C.F.-DIRITTO=PROPRIETA' PER 1/1_____

*2*_____

*3*_____

*4*_____

*5*_____

*6*_____

Note

Atti di riferimento:

Rilievo cartografico

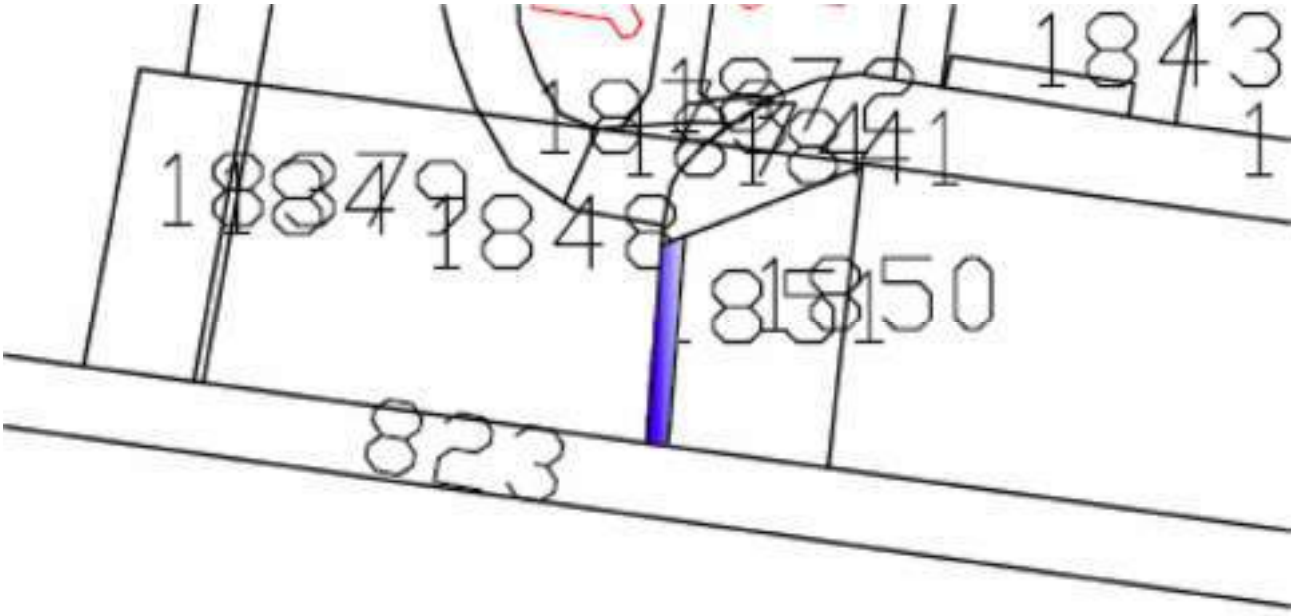

SCHEDA TERRENI

Inventario Comune di Montalto Uffugo (CS) *Foglio **19***

Informazioni catastali

Particella	*Sub*	*Porzione*	*Qualità*	*Classe*
1872			ULIVETO	2

Dimensioni		
ha	*are*	*ca*
		25

Reddito	
Dominicale	*Agrario*
€ 0,07	**€ 0,06**

Valore
da rendita catastale
€ 11,38

Canone:

Proprietà e condizione giuridica

Classificazione terreno : *INDISPONIBILE PER NATURA*

Elenco soggetti con diritti registrati sulla particella

1 __COMUNE DI MONTALTO UFFUGO (CS)-C.F.-DIRITTO=PROPRIETA' PER 1/1_____

*2*_____

*3*_____

*4*_____

*5*_____

*6*_____

Note

Atti di riferimento:

Rilievo cartografico

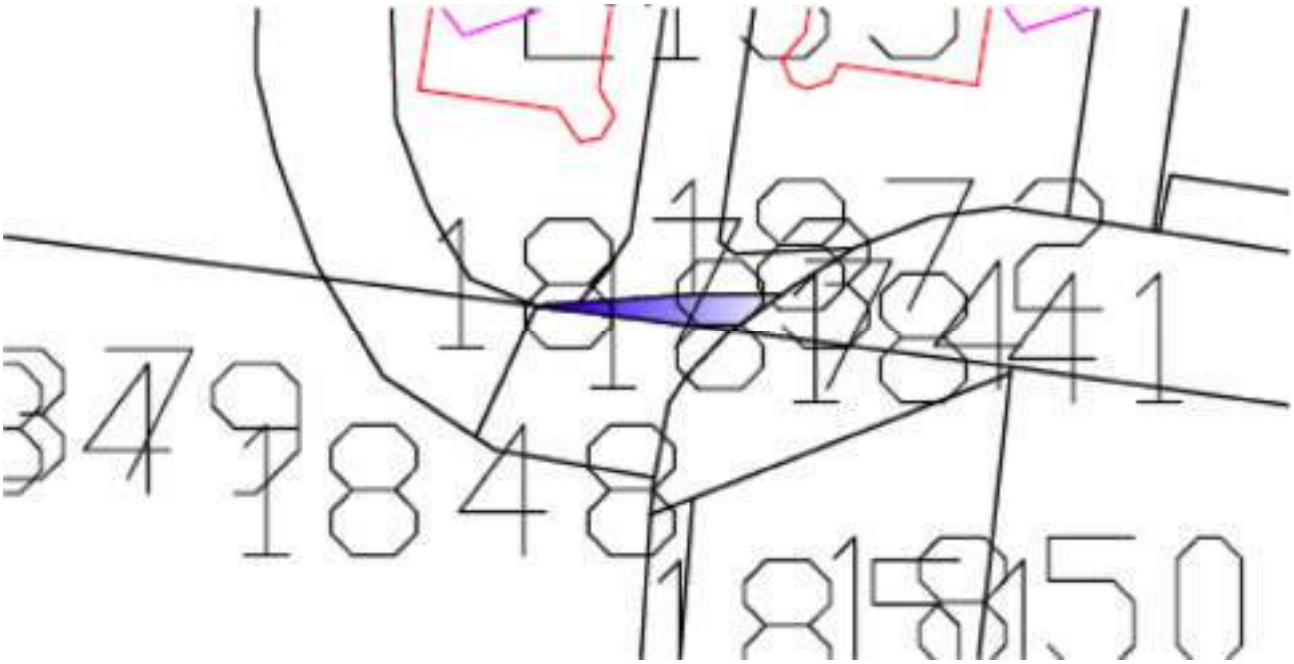

SCHEDA TERRENI

Inventario Comune di Montalto Uffugo (CS) *Foglio **19***

Informazioni catastali

Particella	*Sub*	*Porzione*	*Qualità*	*Classe*
1874			ULIVETO	2

Dimensioni		
ha	*are*	*ca*
	1	5

Reddito	
Dominicale	*Agrario*
€ 0,30	**€ 0,27**

Valore
da rendita catastale
€ 48,75

Canone:

Proprietà e condizione giuridica

Classificazione terreno : *INDISPONIBILE PER NATURA*

Elenco soggetti con diritti registrati sulla particella

1 __COMUNE DI MONTALTO UFFUGO (CS)-C.F.-DIRITTO=PROPRIETA' PER 1/1_____

*2*_____

*3*_____

*4*_____

*5*_____

*6*_____

Note

Atti di riferimento:

Rilievo cartografico

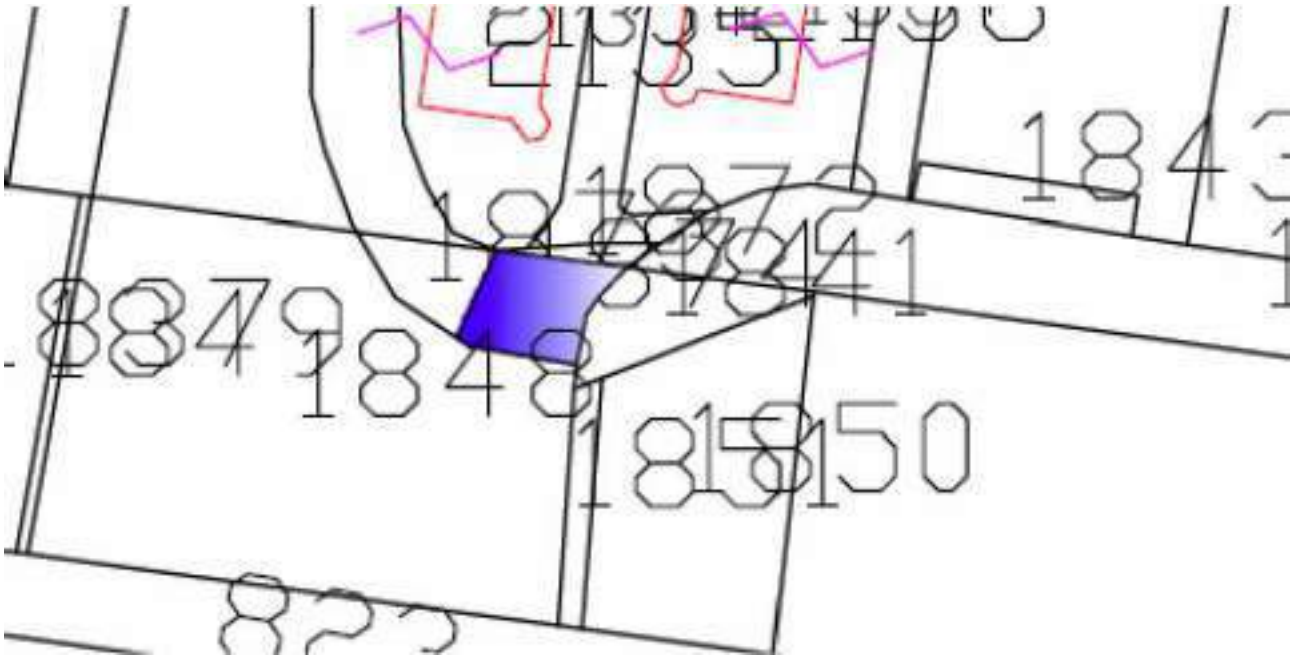

SCHEDA TERRENI

Inventario Comune di Montalto Uffugo (CS) *Foglio **19***

Informazioni catastali

Particella	*Sub*	*Porzione*	*Qualità*	*Classe*
2063			ULIVETO	1

Dimensioni		
ha	*are*	*ca*
	2	0

Reddito	
Dominicale	*Agrario*
€ 1,08	**€ 0,57**

Valore
da rendita catastale
€ 175,50

Canone:

Proprietà e condizione giuridica

Classificazione terreno : *INDISPONIBILE PER NATURA*

Elenco soggetti con diritti registrati sulla particella

1 __COMUNE DI MONTALTO UFFUGO (CS)-C.F.-DIRITTO=PROPRIETA' PER 1/1_____

*2*_____

*3*_____

*4*_____

*5*_____

*6*_____

Note

Atti di riferimento:

Rilievo cartografico

SCHEDA TERRENI

Inventario Comune di Montalto Uffugo (CS) *Foglio **19***

Informazioni catastali

Particella	*Sub*	*Porzione*	*Qualità*	*Classe*
2066			ULIVETO	1

Dimensioni		
ha	*are*	*ca*
		45

Reddito	
Dominicale	*Agrario*
€ 0,24	**€ 0,13**

Valore
da rendita catastale
€ 39,00

Canone:

Proprietà e condizione giuridica

Classificazione terreno : *INDISPONIBILE PER NATURA*

Elenco soggetti con diritti registrati sulla particella

1 __COMUNE DI MONTALTO UFFUGO (CS)-C.F.-DIRITTO=PROPRIETA' PER 1/1_____

*2*_____

*3*_____

*4*_____

*5*_____

*6*_____

Note

Atti di riferimento:

Rilievo cartografico

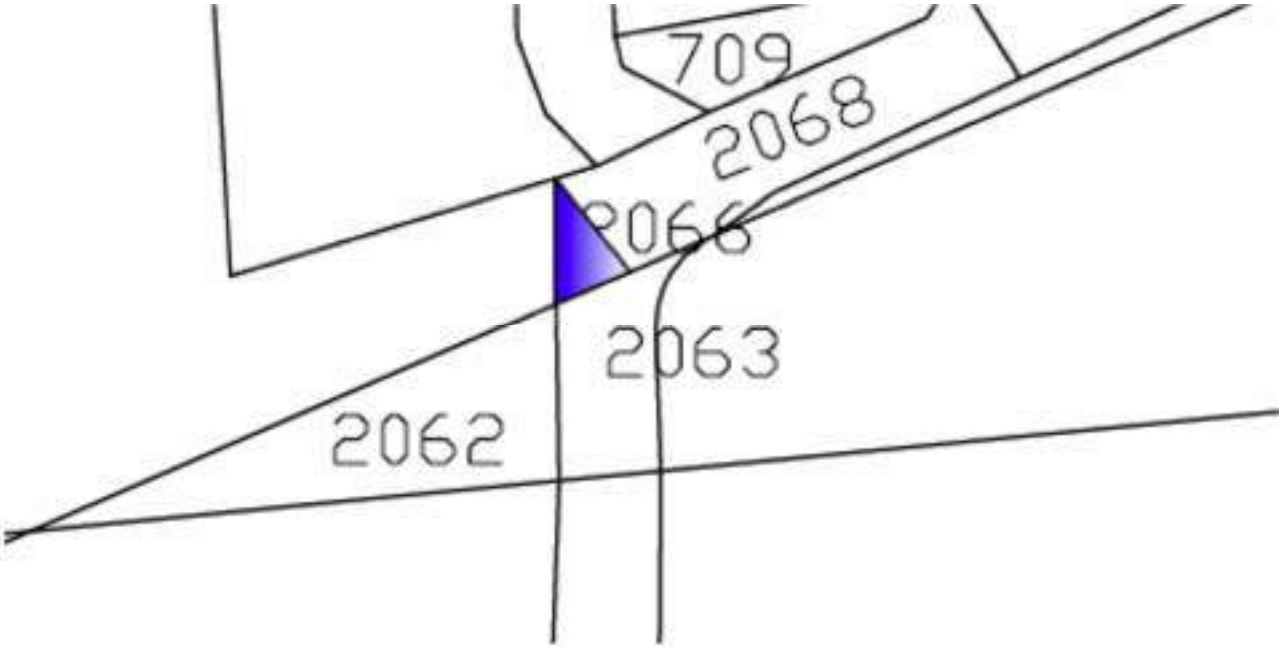

SCHEDA TERRENI

Inventario Comune di Montalto Uffugo (CS) *Foglio **19***

Informazioni catastali

Particella	*Sub*	*Porzione*	*Qualità*	*Classe*
2068			ULIVETO	1

Dimensioni		
ha	*are*	*ca*
	5	45

Reddito	
Dominicale	*Agrario*
€ 2,96	**€ 1,55**

Valore
da rendita catastale
€ 481,00

Canone:

Proprietà e condizione giuridica

Classificazione terreno : *INDISPONIBILE PER NATURA*

Elenco soggetti con diritti registrati sulla particella

1 __COMUNE DI MONTALTO UFFUGO (CS)-C.F.-DIRITTO=PROPRIETA' PER 1/1_____

*2*_____

*3*_____

*4*_____

*5*_____

*6*_____

Note

Atti di riferimento:

Rilievo cartografico

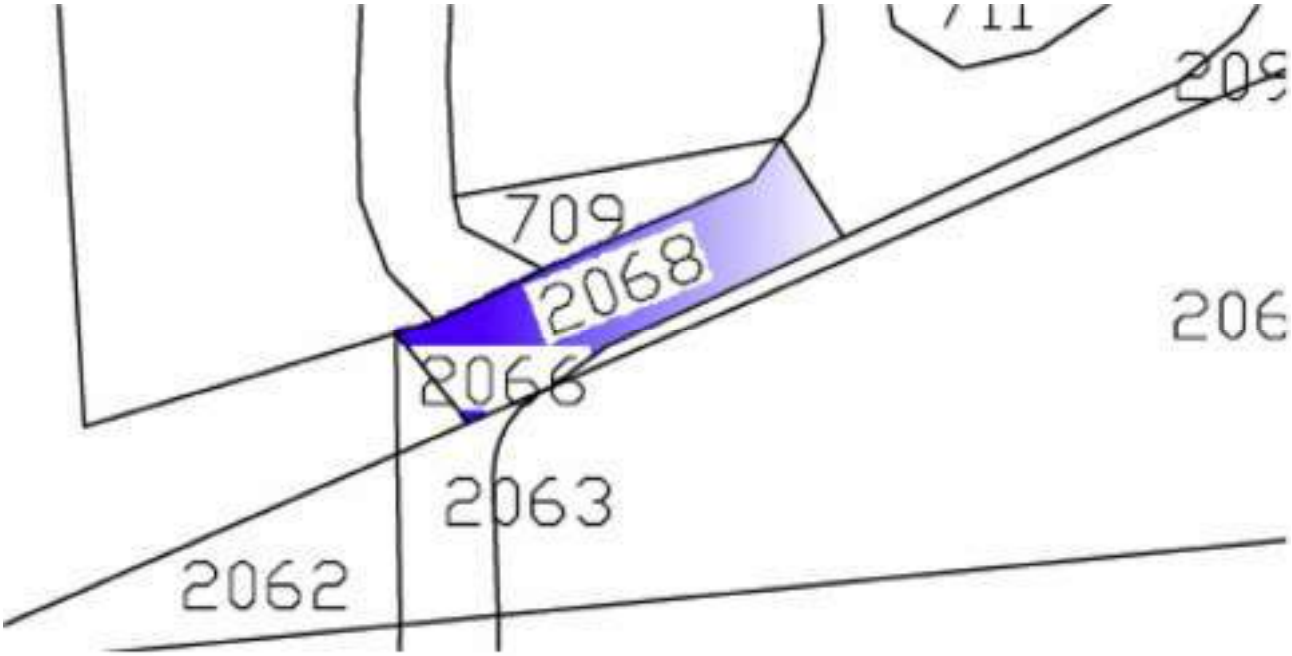

SCHEDA TERRENI

Inventario Comune di Montalto Uffugo (CS) *Foglio **19***

Informazioni catastali

Particella	*Sub*	*Porzione*	*Qualità*	*Classe*
2252			SEMINATIVO	2

Dimensioni		
ha	*are*	*ca*
	1	25

Reddito	
Dominicale	*Agrario*
€ 0,45	**€ 0,19**

Valore
da rendita catastale
€ 73,13

Canone:

Proprietà e condizione giuridica

Classificazione terreno : *INDISPONIBILE PER NATURA*

Elenco soggetti con diritti registrati sulla particella

1 __COMUNE DI MONTALTO UFFUGO (CS)-C.F.-DIRITTO=PROPRIETA' PER 1/1_____

*2*_____

*3*_____

*4*_____

*5*_____

*6*_____

Note

Atti di riferimento:

Rilievo cartografico

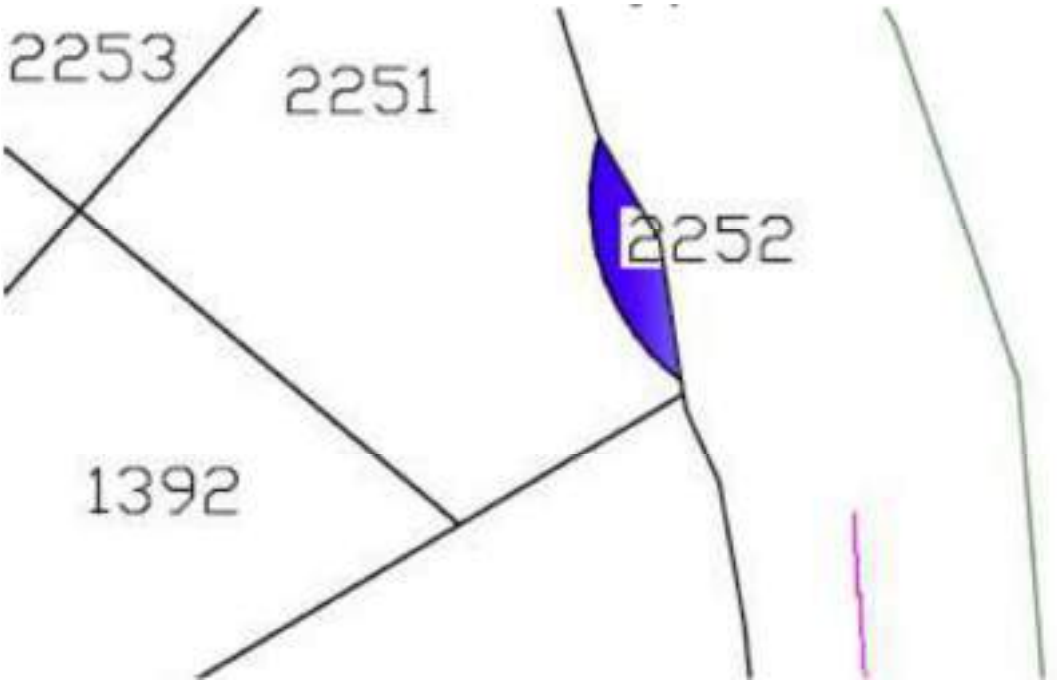

SCHEDA TERRENI

Inventario Comune di Montalto Uffugo (CS) *Foglio **20***

Informazioni catastali

Particella	*Sub*	*Porzione*	*Qualità*	*Classe*
128			SEMIN ARBOR	2

Dimensioni		
ha	*are*	*ca*
	28	85

Reddito	
Dominicale	*Agrario*
€ 11,92	**€ 3,72**

Valore
da rendita catastale
€ 1.937,00

Canone:

Proprietà e condizione giuridica

Classificazione terreno : *INDISPONIBILE PER NATURA*

Elenco soggetti con diritti registrati sulla particella

1 _COMUNE DI MONTALTO UFFUGO (CS)-C.F.-DIRITTO=PROPRIETA' PER 1000/1000___

*2*_____

*3*_____

*4*_____

*5*_____

*6*_____

Note

Atti di riferimento:

Rilievo cartografico



SCHEDA TERRENI

Inventario Comune di Montalto Uffugo (CS) *Foglio **20***

Informazioni catastali

Particella	*Sub*	*Porzione*	*Qualità*	*Classe*
132			SEMIN ARBOR	2

Dimensioni		
ha	*are*	*ca*
	4	20

Reddito	
Dominicale	*Agrario*
€ 1,74	**€ 0,50**

Valore
da rendita catastale
€ 282,75

Canone:

Proprietà e condizione giuridica

Classificazione terreno : *INDISPONIBILE PER NATURA*

Elenco soggetti con diritti registrati sulla particella

1 _COMUNE DI MONTALTO UFFUGO (CS)-C.F.-DIRITTO=PROPRIETA' PER 1000/1000___

*2*_____

*3*_____

*4*_____

*5*_____

*6*_____

Note

Atti di riferimento:

Rilievo cartografico

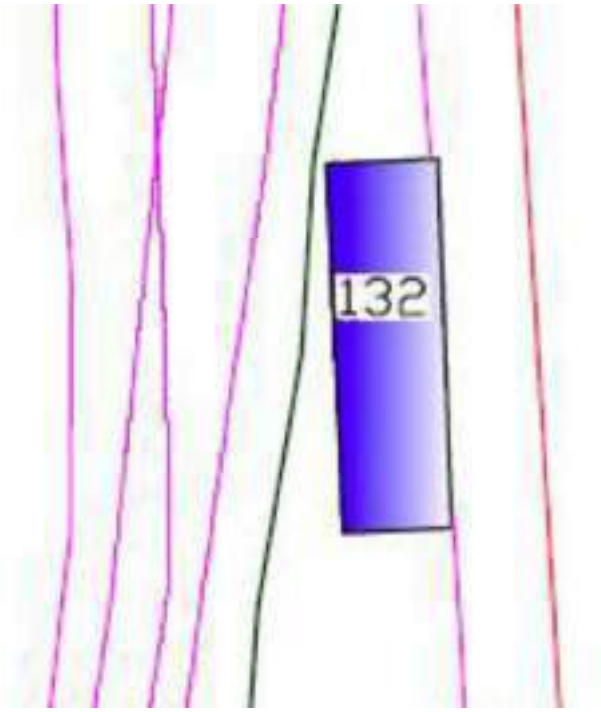

184+

SCHEDA TERRENI

Inventario Comune di Montalto Uffugo (CS) *Foglio **20***

Informazioni catastali

Particella	*Sub*	*Porzione*	*Qualità*	*Classe*
133			SEMIN ARBOR	2

Dimensioni		
ha	*are*	*ca*
	59	35

Reddito	
Dominicale	*Agrario*
€ 21,46	**€ 9,20**

Valore
da rendita catastale
€ 3.487,25

Canone:

Proprietà e condizione giuridica

Classificazione terreno : *INDISPONIBILE PER DESTINAZIONE*

Elenco soggetti con diritti registrati sulla particella

1 _COMUNE DI MONTALTO UFFUGO (CS)-C.F.-DIRITTO=PROPRIETA' PER 1000/1000___

*2*_____

*3*_____

*4*_____

*5*_____

*6*_____

Note

Atti di riferimento:

Rilievo cartografico



SCHEDA TERRENI

Inventario Comune di Montalto Uffugo (CS) *Foglio **20***

Informazioni catastali

Particella	*Sub*	*Porzione*	*Qualità*	*Classe*
164			SEMIN ARBOR	2

Dimensioni		
ha	*are*	*ca*
	8	88

Reddito	
Dominicale	*Agrario*
€ 3,21	**€ 1,38**

Valore
da rendita catastale
€ 521,63

Canone:

Proprietà e condizione giuridica

Classificazione terreno : *INDISPONIBILE PER DESTINAZIONE*

Elenco soggetti con diritti registrati sulla particella

1 _COMUNE DI MONTALTO UFFUGO (CS)-C.F.-DIRITTO=PROPRIETA' PER 1000/1000___

*2*_____

*3*_____

*4*_____

*5*_____

*6*_____

Note

Atti di riferimento:

Rilievo cartografico

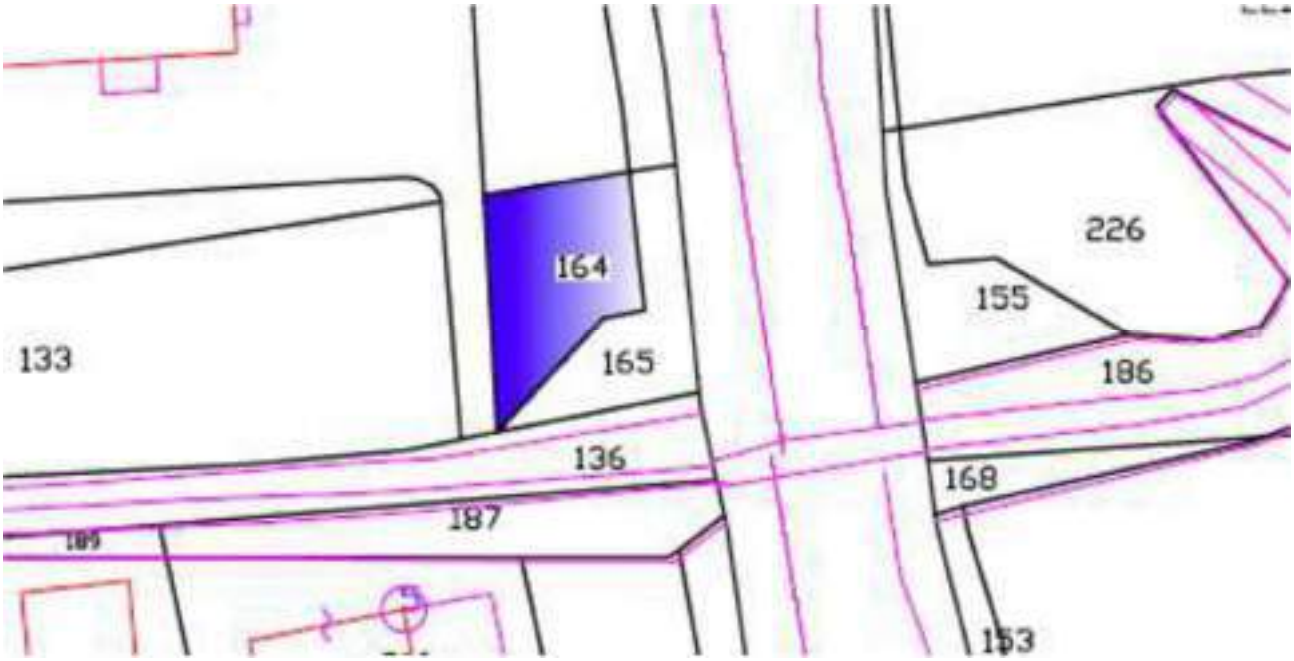

SCHEDA TERRENI

Inventario Comune di Montalto Uffugo (CS) *Foglio **20***

Informazioni catastali

Particella	*Sub*	*Porzione*	*Qualità*	*Classe*
165			SEMIN ARBOR	2

Dimensioni		
ha	*are*	*ca*
	5	98

Reddito	
Dominicale	*Agrario*
€ 2,16	**€ 0,93**

Valore
da rendita catastale
€ 351,00

Canone:

Proprietà e condizione giuridica

Classificazione terreno : *INDISPONIBILE PER DESTINAZIONE*

Elenco soggetti con diritti registrati sulla particella

1 _COMUNE DI MONTALTO UFFUGO (CS)-C.F.-DIRITTO=PROPRIETA' PER 1000/1000___

*2*_____

*3*_____

*4*_____

*5*_____

*6*_____

Note

Atti di riferimento:

Rilievo cartografico



SCHEDA TERRENI

Inventario Comune di Montalto Uffugo (CS) *Foglio **20***

Informazioni catastali

Particella	*Sub*	*Porzione*	*Qualità*	*Classe*
166			SEMIN ARBOR	2

Dimensioni		
ha	*are*	*ca*
	29	54

Reddito	
Dominicale	*Agrario*
€ 12,20	**€ 3,81**

Valore
da rendita catastale
€ 1.982,00

Canone:

Proprietà e condizione giuridica

Classificazione terreno : *INDISPONIBILE PER DESTINAZIONE*

Elenco soggetti con diritti registrati sulla particella

1 _COMUNE DI MONTALTO UFFUGO (CS)-C.F.-DIRITTO=PROPRIETA' PER 1000/1000___

*2*_____

*3*_____

*4*_____

*5*_____

*6*_____

Note

Atti di riferimento:

Rilievo cartografico

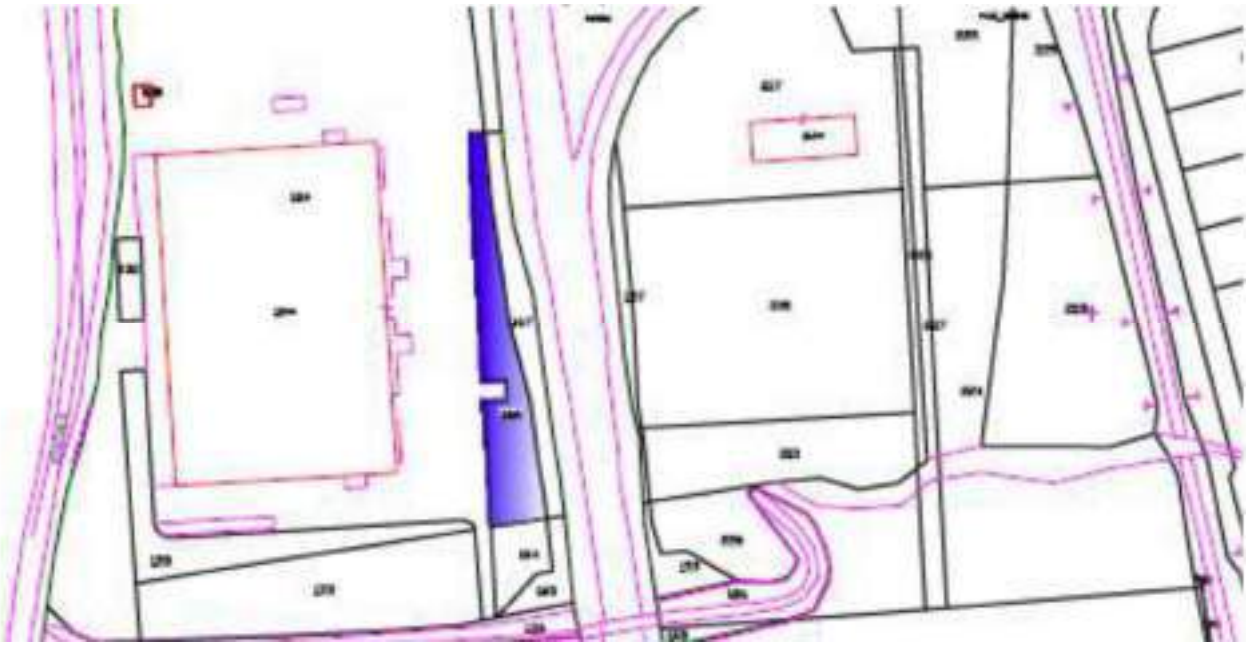

SCHEDA TERRENI

Inventario Comune di Montalto Uffugo (CS) *Foglio **20***

Informazioni catastali

Particella	*Sub*	*Porzione*	*Qualità*	*Classe*
167			SEMIN ARBOR	2

Dimensioni		
ha	*are*	*ca*
	15	60

Reddito	
Dominicale	*Agrario*
€ 6,45	**€ 2,01**

Valore
da rendita catastale
€ 1.048,13

Canone:

Proprietà e condizione giuridica

Classificazione terreno : *INDISPONIBILE PER NATURA*

Elenco soggetti con diritti registrati sulla particella

1 _COMUNE DI MONTALTO UFFUGO (CS)-C.F.-DIRITTO=PROPRIETA' PER 1000/1000___

*2*_____

*3*_____

*4*_____

*5*_____

*6*_____

Note

Atti di riferimento:

Rilievo cartografico



SCHEDA TERRENI

Inventario Comune di Montalto Uffugo (CS) *Foglio **23***

Informazioni catastali

Particella	*Sub*	*Porzione*	*Qualità*	*Classe*
1			BOSCO ALTO	2

Dimensioni		
ha	*are*	*ca*
50	64	40

Reddito	
Dominicale	*Agrario*
€ 156,93	**€ 26,16**

Valore
da rendita catastale
€ 25.501,13

Canone:

Proprietà e condizione giuridica

Classificazione terreno : *INDISPONIBILE PER NATURA*

Elenco soggetti con diritti registrati sulla particella

1 _COMUNE DI MONTALTO UFFUGO (CS)-C.F.-DIRITTO=PROPRIETA' PER 1000/1000___

*2*_____

*3*_____

*4*_____

*5*_____

*6*_____

Note

Atti di riferimento:

Rilievo cartografico

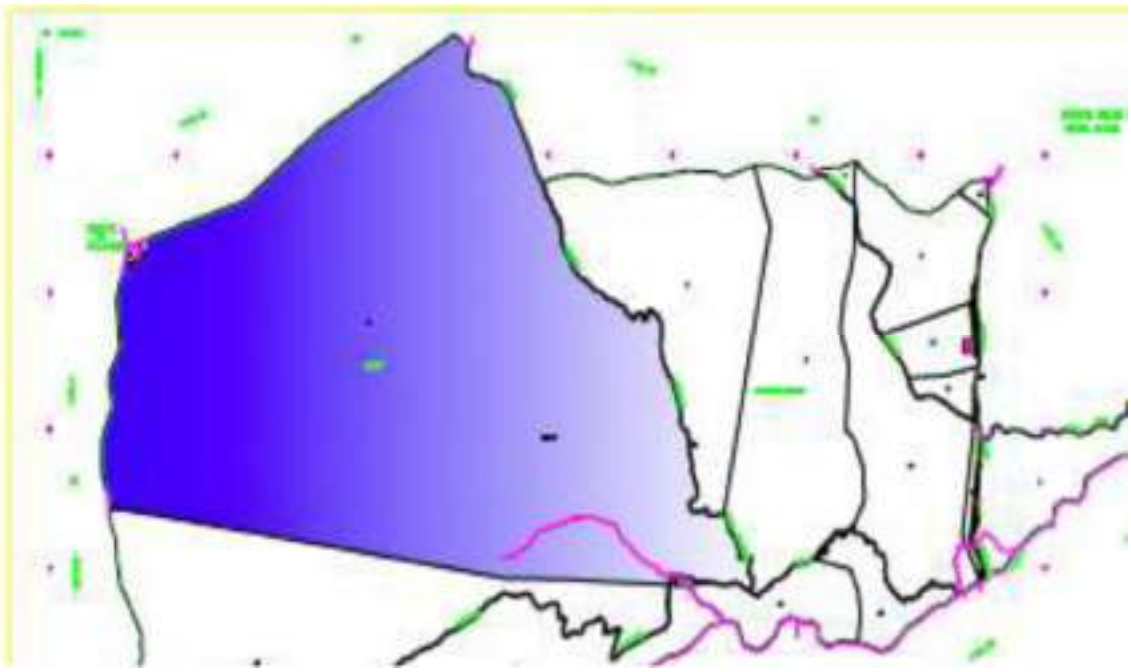

SCHEDA TERRENI

Inventario Comune di Montalto Uffugo (CS) *Foglio **23***

Informazioni catastali

Particella	*Sub*	*Porzione*	*Qualità*	*Classe*
2			BOSCO ALTO	2

Dimensioni		
ha	*are*	*ca*
8	99	30

Reddito	
Dominicale	*Agrario*
€ 27,87	**€ 4,64**

Valore
da rendita catastale
€ 4.528,88

Canone:

Proprietà e condizione giuridica

Classificazione terreno : *INDISPONIBILE PER NATURA*

Elenco soggetti con diritti registrati sulla particella

1 _COMUNE DI MONTALTO UFFUGO (CS)-C.F.-DIRITTO=PROPRIETA' PER 1000/1000___

*2*_____

*3*_____

*4*_____

*5*_____

*6*_____

Note

Atti di riferimento:

Rilievo cartografico

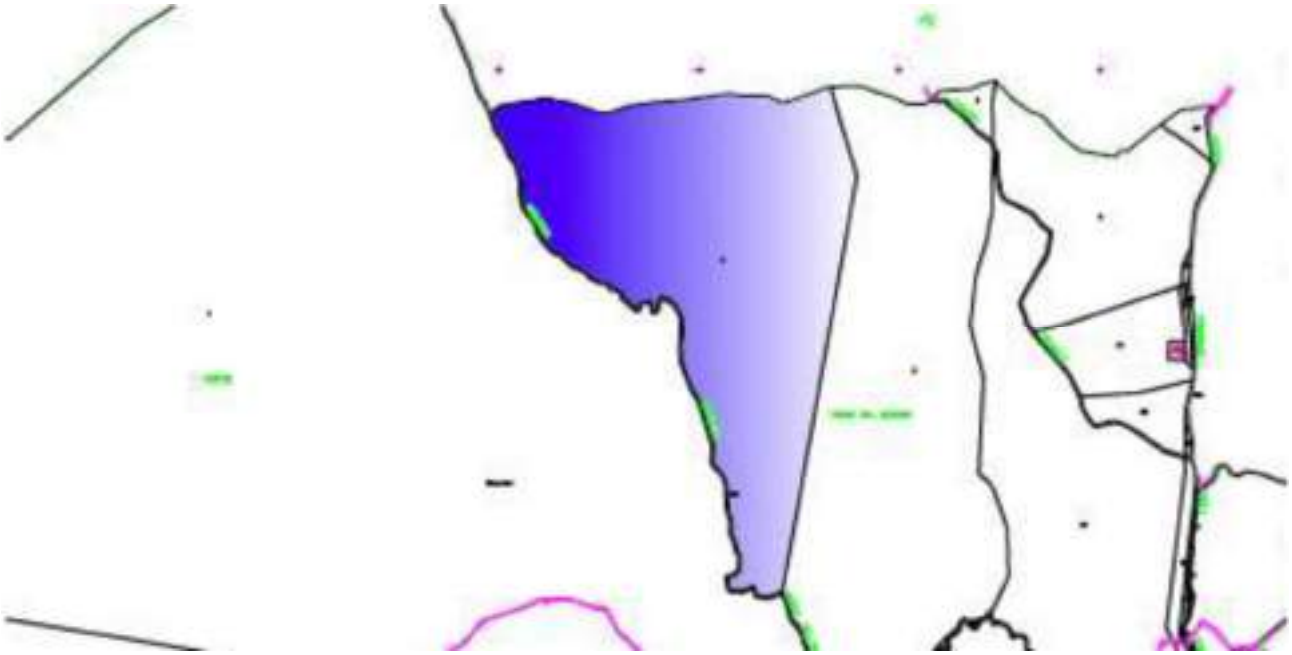

SCHEDA TERRENI

Inventario Comune di Montalto Uffugo (CS) *Foglio **23***

Informazioni catastali

Particella	*Sub*	*Porzione*	*Qualità*	*Classe*
3			CAST FRUTTO	3

Dimensioni		
ha	*are*	*ca*
9	31	80

Reddito	
Dominicale	*Agrario*
€ 77,00	**€ 28,87**

Valore
da rendita catastale
€ 12.512,50

Canone:

Proprietà e condizione giuridica

Classificazione terreno : *INDISPONIBILE PER DESTINAZIONE*

Elenco soggetti con diritti registrati sulla particella

1 _COMUNE DI MONTALTO UFFUGO (CS)-C.F.-DIRITTO=PROPRIETA' PER 1000/1000___

*2*_____

*3*_____

*4*_____

*5*_____

*6*_____

Note

Atti di riferimento:

Rilievo cartografico

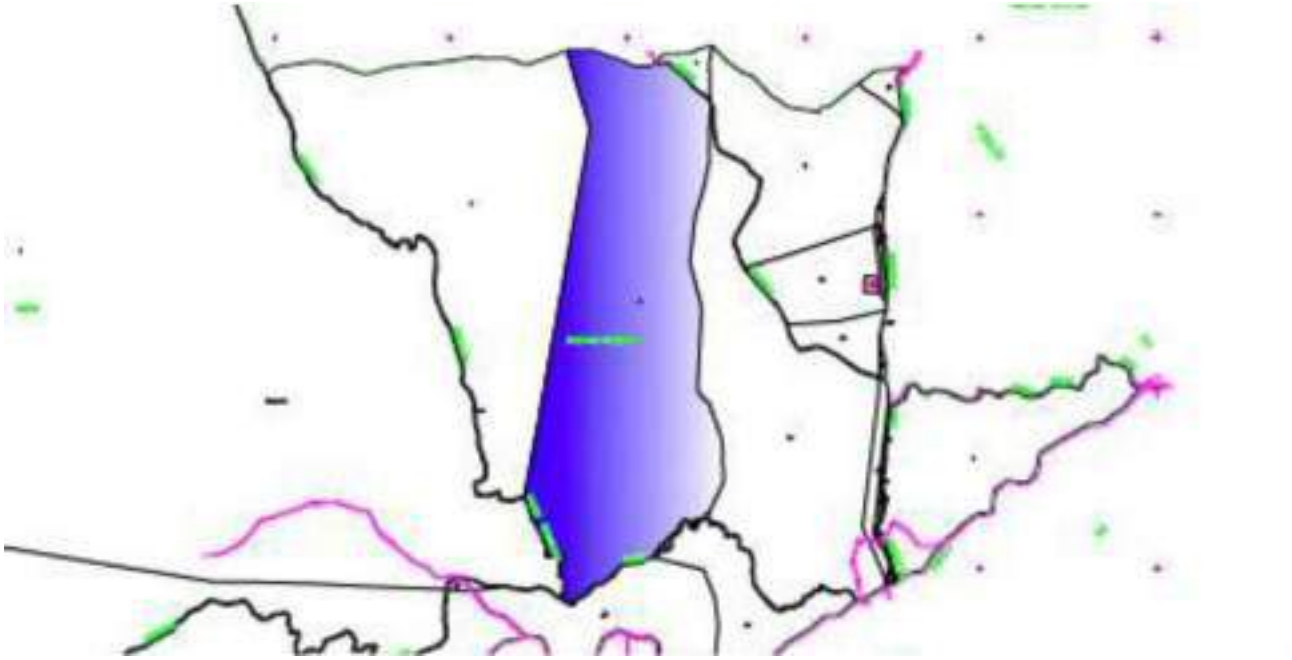

SCHEDA TERRENI

Inventario Comune di Montalto Uffugo (CS) *Foglio **23***

Informazioni catastali

Particella	*Sub*	*Porzione*	*Qualità*	*Classe*
4			CAST FRUTTO	3

Dimensioni		
ha	*are*	*ca*
	16	90

Reddito	
Dominicale	*Agrario*
€ 1,40	**€ 0,52**

Valore
da rendita catastale
€ 227,50

Canone:

Proprietà e condizione giuridica

Classificazione terreno : *INDISPONIBILE PER DESTINAZIONE*

Elenco soggetti con diritti registrati sulla particella

1 _COMUNE DI MONTALTO UFFUGO (CS)-C.F.-DIRITTO=PROPRIETA' PER 1000/1000___

*2*_____

*3*_____

*4*_____

*5*_____

*6*_____

Note

Atti di riferimento:

Rilievo cartografico

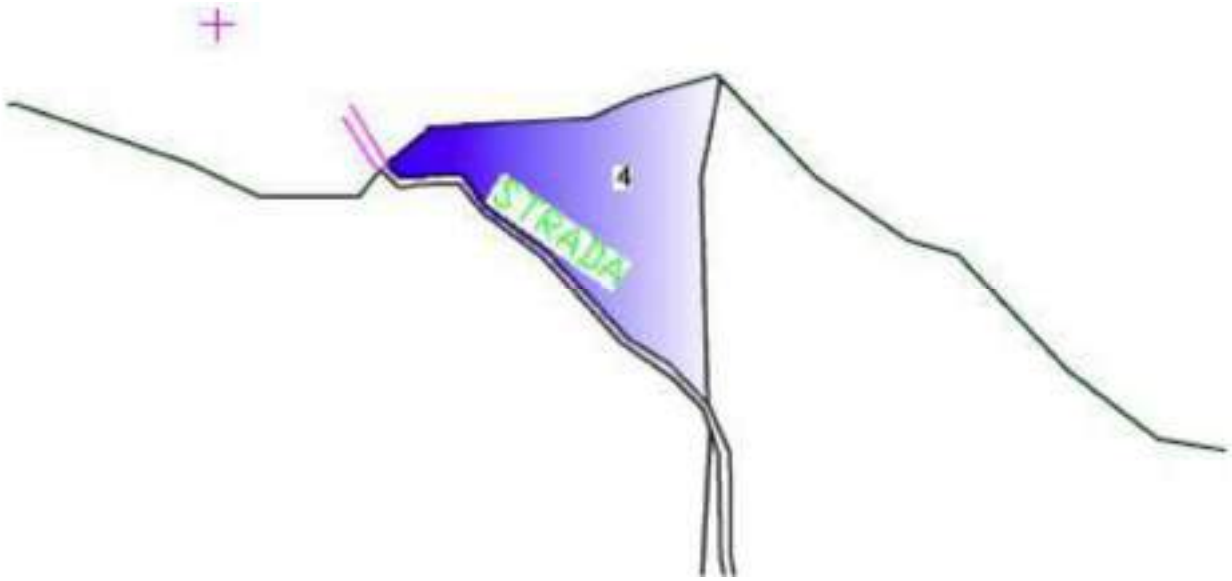

SCHEDA TERRENI

Inventario Comune di Montalto Uffugo (CS) *Foglio **23***

Informazioni catastali

Particella	*Sub*	*Porzione*	*Qualità*	*Classe*
12			CAST FRUTTO	2

Dimensioni		
ha	*are*	*ca*
	4	70

Reddito	
Dominicale	*Agrario*
€ 0,15	**€ 0,02**

Valore
da rendita catastale
€ 24,38

Canone:

Proprietà e condizione giuridica

Classificazione terreno : *INDISPONIBILE PER NATURA*

Elenco soggetti con diritti registrati sulla particella

1 _COMUNE DI MONTALTO UFFUGO (CS)-C.F.-DIRITTO=PROPRIETA' PER 1000/1000___

*2*_____

*3*_____

*4*_____

*5*_____

*6*_____

Note

Atti di riferimento:

Rilievo cartografico

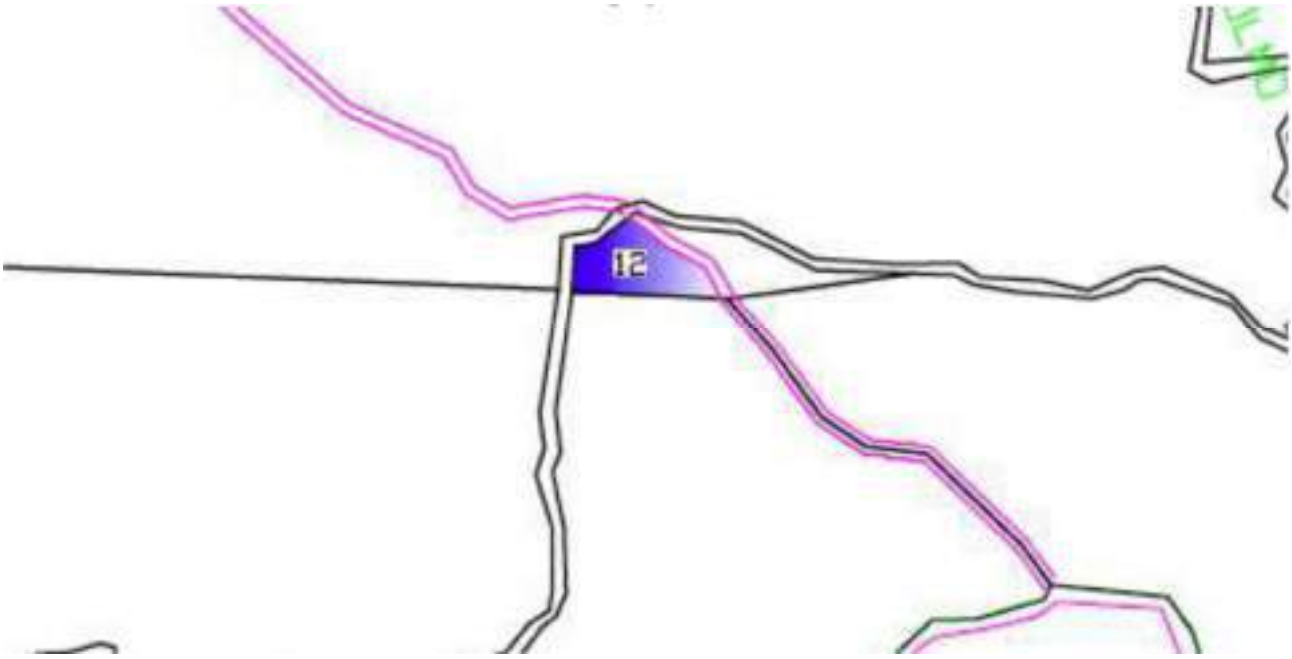

SCHEDA TERRENI

Inventario Comune di Montalto Uffugo (CS) *Foglio **23***

Informazioni catastali

Particella	*Sub*	*Porzione*	*Qualità*	*Classe*
13			CAST FRUTTO	3

Dimensioni		
ha	*are*	*ca*
1	98	60

Reddito	
Dominicale	*Agrario*
€ 16,41	**€ 60,00**

Valore
da rendita catastale
€ 2.666,63

Canone:

Proprietà e condizione giuridica

Classificazione terreno : *INDISPONIBILE PER DESTINAZIONE*

Elenco soggetti con diritti registrati sulla particella

1 _COMUNE DI MONTALTO UFFUGO (CS)-C.F.-DIRITTO=PROPRIETA' PER 1000/1000___

*2*_____

*3*_____

*4*_____

*5*_____

*6*_____

Note

Atti di riferimento:

Rilievo cartografico

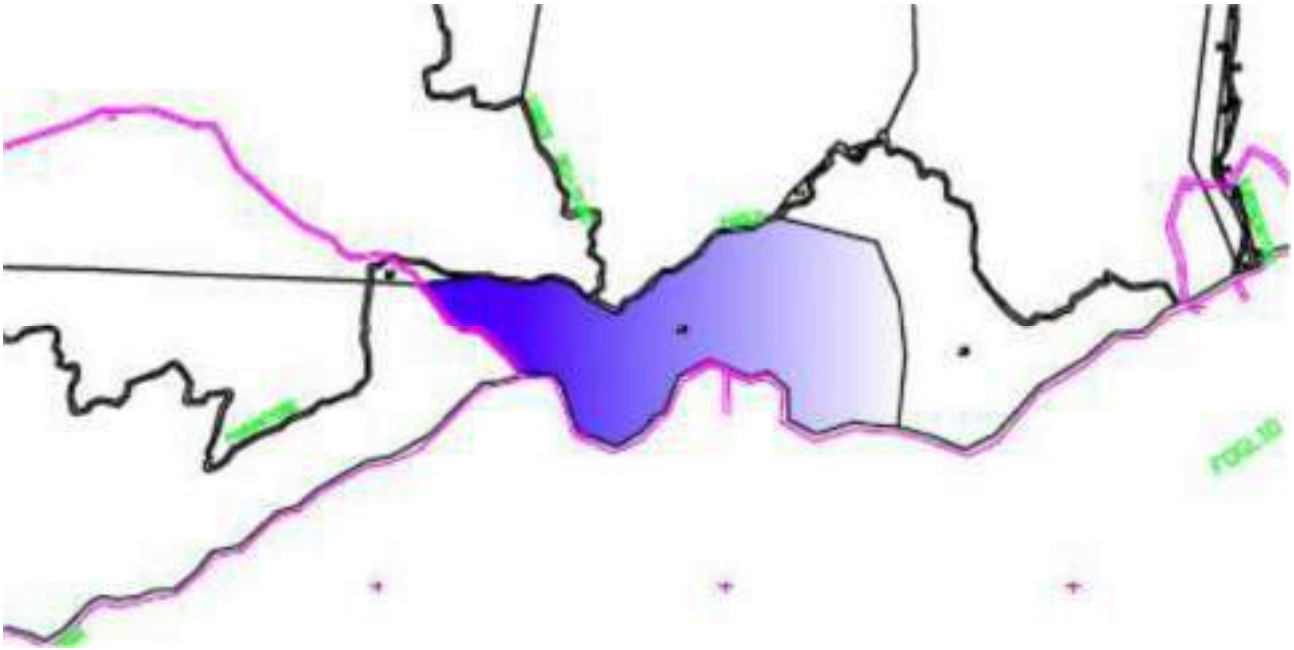

SCHEDA TERRENI

Inventario Comune di Montalto Uffugo (CS) *Foglio **27***

Informazioni catastali

Particella	*Sub*	*Porzione*	*Qualità*	*Classe*
79			FABB RURALE	0

Dimensioni		
ha	*are*	*ca*
	1	20

Reddito	
Dominicale	*Agrario*
€ 0,00	**€ 0,00**

Valore
da rendita catastale
€ 0,00

Canone:

Proprietà e condizione giuridica

Classificazione terreno : *INDISPONIBILE PER DESTINAZIONE*

Elenco soggetti con diritti registrati sulla particella

1 _COMUNE DI MONTALTO UFFUGO (CS)-C.F.-DIRITTO=PROPRIETA' PER 1000/1000___

*2*_____

*3*_____

*4*_____

*5*_____

*6*_____

Note

Atti di riferimento:

Rilievo cartografico

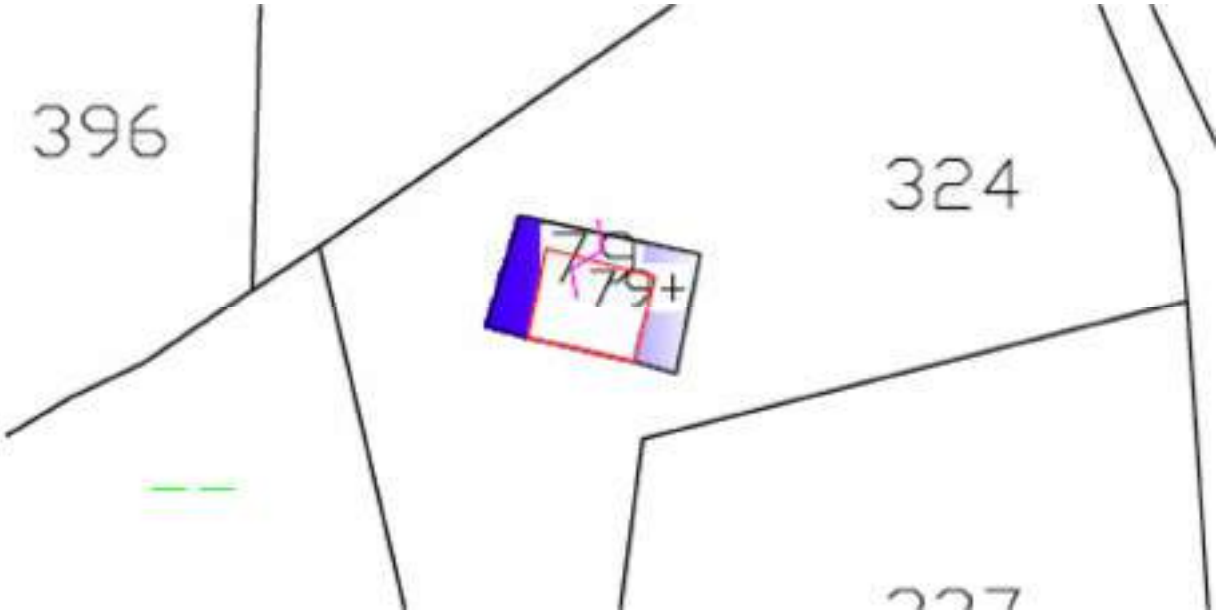

SCHEDA TERRENI

Inventario Comune di Montalto Uffugo (CS) *Foglio **27***

Informazioni catastali

Particella	*Sub*	*Porzione*	*Qualità*	*Classe*
107			SEMINATIVO	2

Dimensioni		
ha	*are*	*ca*
	14	30

Reddito	
Dominicale	*Agrario*
€ 5,17	**€ 2,22**

Valore
da rendita catastale
€ 840,13

Canone:

Proprietà e condizione giuridica

Classificazione terreno : *INDISPONIBILE PER DESTINAZIONE*

Elenco soggetti con diritti registrati sulla particella

1 _COMUNE DI MONTALTO UFFUGO (CS)-C.F.-DIRITTO=PROPRIETA' PER 1000/1000___

*2*_____

*3*_____

*4*_____

*5*_____

*6*_____

Note

Atti di riferimento:

Rilievo cartografico



SCHEDA TERRENI

Inventario Comune di Montalto Uffugo (CS) *Foglio **27***

Informazioni catastali

Particella	*Sub*	*Porzione*	*Qualità*	*Classe*
280			ULIVETO	2

Dimensioni		
ha	*are*	*ca*
	11	20

Reddito	
Dominicale	*Agrario*
€ 3,18	**€ 2,89**

Valore
da rendita catastale
€ 516,75

Canone:

Proprietà e condizione giuridica

Classificazione terreno : *INDISPONIBILE PER DESTINAZIONE*

Elenco soggetti con diritti registrati sulla particella

1 _COMUNE DI MONTALTO UFFUGO (CS)-C.F.-DIRITTO=PROPRIETA' PER 1000/1000___

*2*_____

*3*_____

*4*_____

*5*_____

*6*_____

Note

Atti di riferimento:

Rilievo cartografico

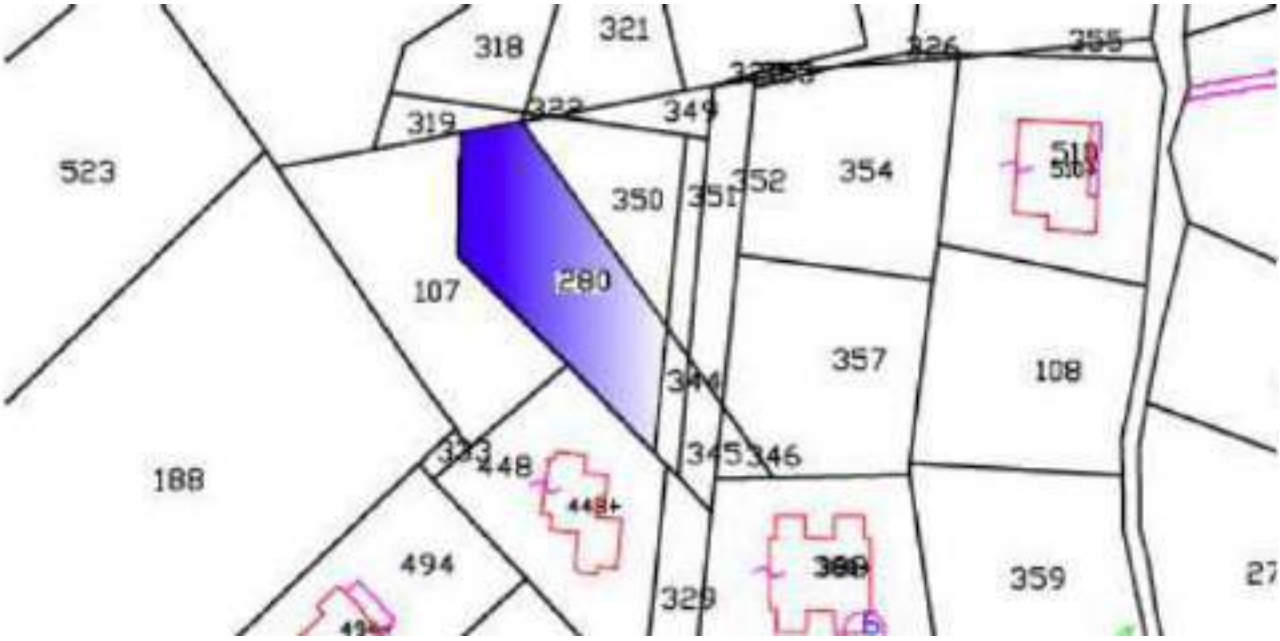

SCHEDA TERRENI

Inventario Comune di Montalto Uffugo (CS) *Foglio **27***

Informazioni catastali

Particella	*Sub*	*Porzione*	*Qualità*	*Classe*
319			SEMIN IRR ARBOR	3

Dimensioni		
ha	*are*	*ca*
	1	70

Reddito	
Dominicale	*Agrario*
€ 0,44	**€ 0,31**

Valore
da rendita catastale
€ 71,50

Canone:

Proprietà e condizione giuridica

Classificazione terreno : *INDISPONIBILE PER DESTINAZIONE*

Elenco soggetti con diritti registrati sulla particella

1 _COMUNE DI MONTALTO UFFUGO (CS)-C.F.-DIRITTO=PROPRIETA' PER 1000/1000___

*2*_____

*3*_____

*4*_____

*5*_____

*6*_____

Note

Atti di riferimento:

Rilievo cartografico

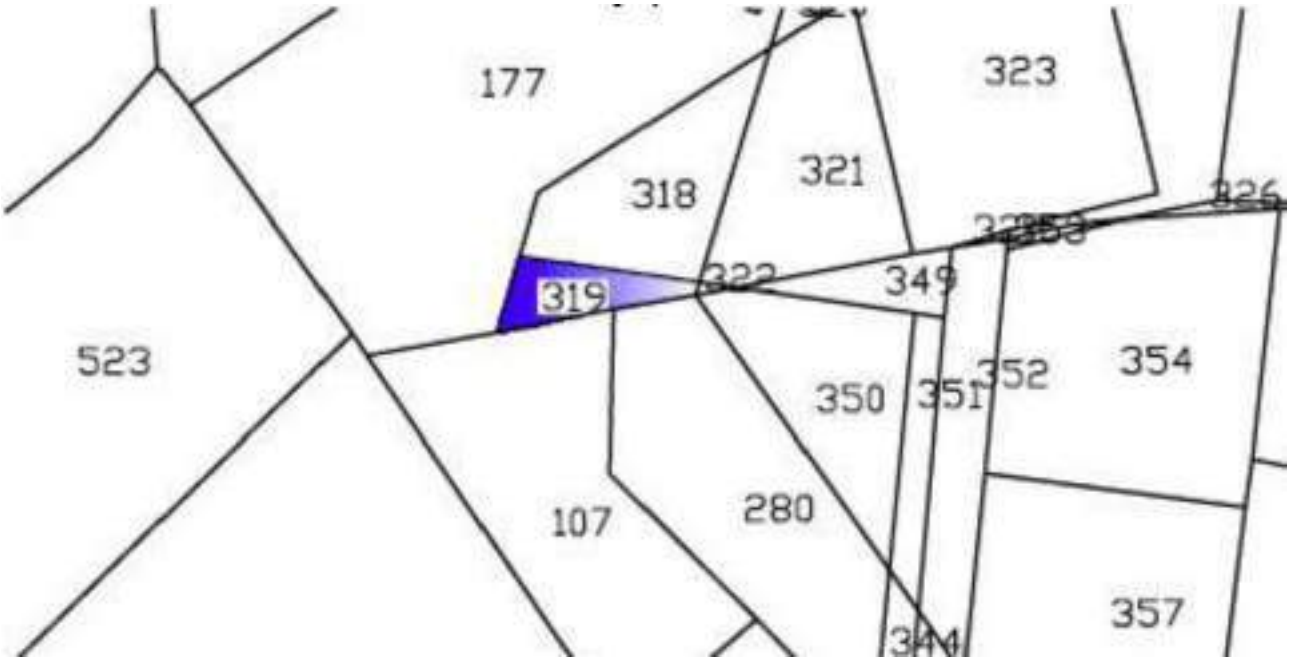

SCHEDA TERRENI

Inventario Comune di Montalto Uffugo (CS) *Foglio **27***

Informazioni catastali

Particella	*Sub*	*Porzione*	*Qualità*	*Classe*
322			SEMIN ARBOR	3

Dimensioni		
ha	*are*	*ca*
		10

Reddito	
Dominicale	*Agrario*
€ 0,03	**€ 0,01**

Valore
da rendita catastale
€ 4,88

Canone:

Proprietà e condizione giuridica

Classificazione terreno : *INDISPONIBILE PER DESTINAZIONE*

Elenco soggetti con diritti registrati sulla particella

1 _COMUNE DI MONTALTO UFFUGO (CS)-C.F.-DIRITTO=PROPRIETA' PER 1000/1000___

*2*_____

*3*_____

*4*_____

*5*_____

*6*_____

Note

Atti di riferimento:

Rilievo cartografico

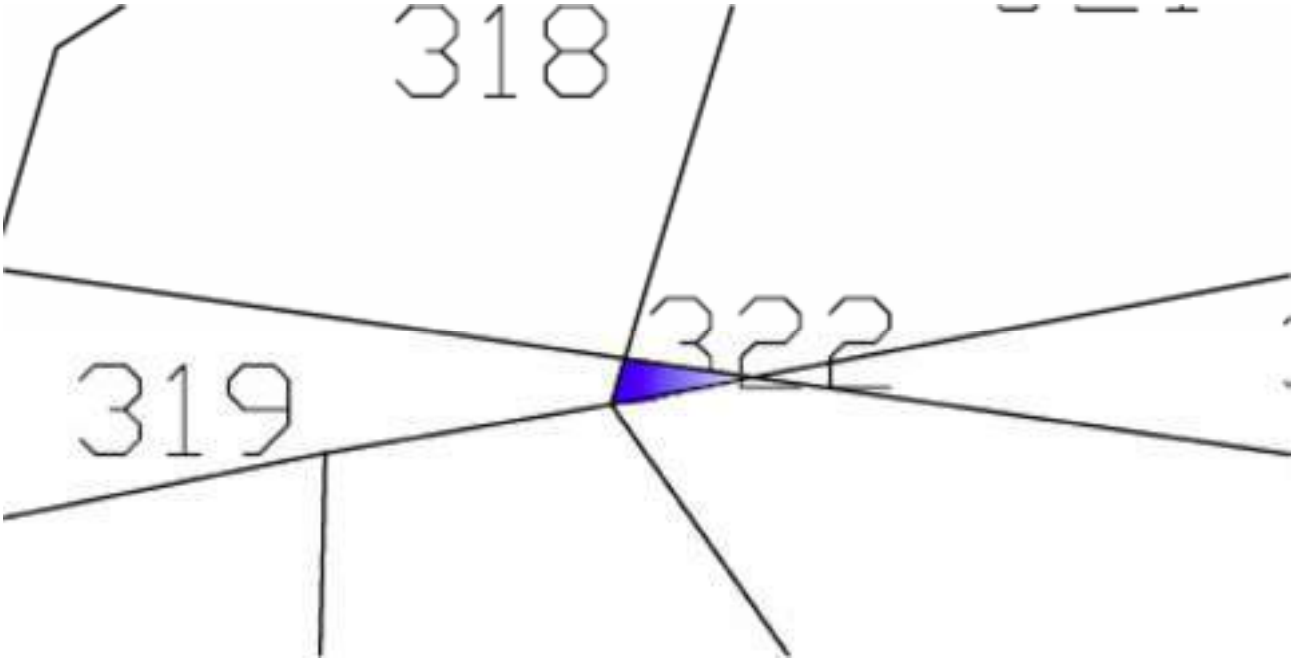

SCHEDA TERRENI

Inventario Comune di Montalto Uffugo (CS) *Foglio **27***

Informazioni catastali

Particella	*Sub*	*Porzione*	*Qualità*	*Classe*
324			SEMIN ARBOR	3

Dimensioni		
ha	*are*	*ca*
	23	50

Reddito	
Dominicale	*Agrario*
€ 6,07	**€ 1,94**

Valore
da rendita catastale
€ 986,38

Canone:

Proprietà e condizione giuridica

Classificazione terreno : *INDISPONIBILE PER DESTINAZIONE*

Elenco soggetti con diritti registrati sulla particella

1 _COMUNE DI MONTALTO UFFUGO (CS)-C.F.-DIRITTO=PROPRIETA' PER 1000/1000___

*2*_____

*3*_____

*4*_____

*5*_____

*6*_____

Note

Atti di riferimento:

Rilievo cartografico



SCHEDA TERRENI

Inventario Comune di Montalto Uffugo (CS) *Foglio **27***

Informazioni catastali

Particella	*Sub*	*Porzione*	*Qualità*	*Classe*
325			SEMIN ARBOR	3

Dimensioni		
ha	*are*	*ca*
		10

Reddito	
Dominicale	*Agrario*
€ 0,03	**€ 0,01**

Valore
da rendita catastale
€ 4,88

Canone:

Proprietà e condizione giuridica

Classificazione terreno : *INDISPONIBILE PER DESTINAZIONE*

Elenco soggetti con diritti registrati sulla particella

1 _COMUNE DI MONTALTO UFFUGO (CS)-C.F.-DIRITTO=PROPRIETA' PER 1000/1000___

*2*_____

*3*_____

*4*_____

*5*_____

*6*_____

Note

Atti di riferimento:

Rilievo cartografico

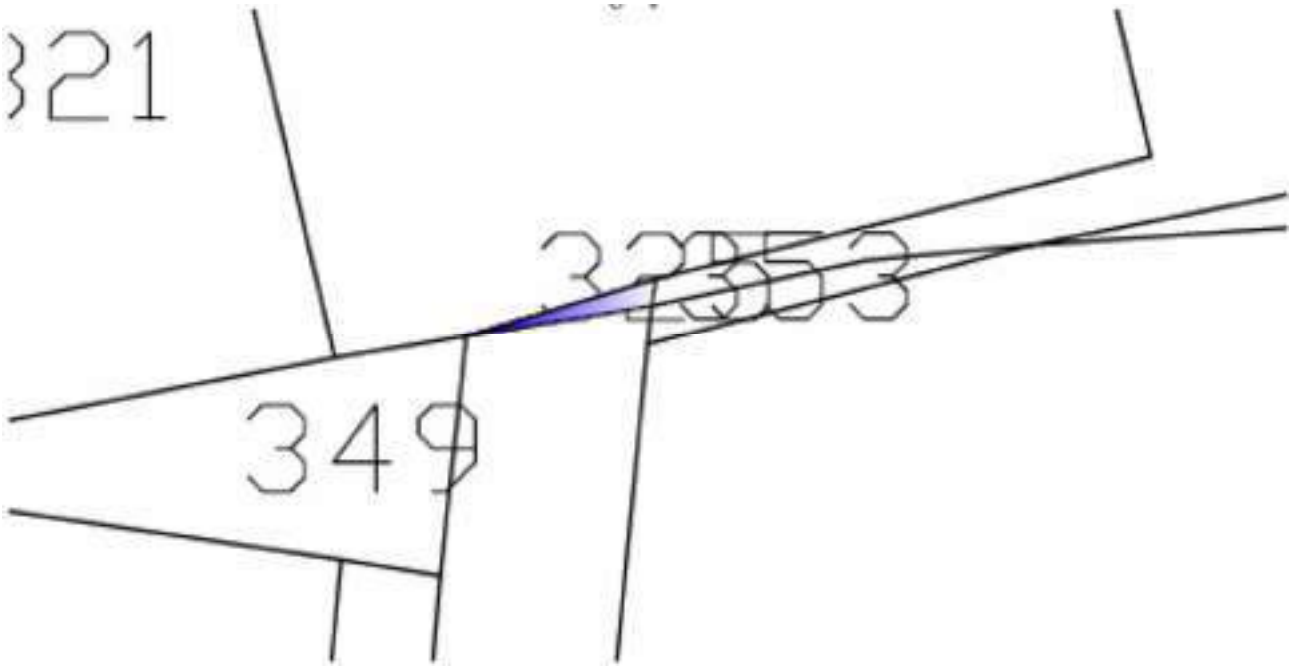

SCHEDA TERRENI

Inventario Comune di Montalto Uffugo (CS) *Foglio **27***

Informazioni catastali

Particella	*Sub*	*Porzione*	*Qualità*	*Classe*
329			SEMINATIVO	2

Dimensioni		
ha	*are*	*ca*
	4	10

Reddito	
Dominicale	*Agrario*
€ 1,48	**€ 0,64**

Valore
da rendita catastale
€ 240,50

Canone:

Proprietà e condizione giuridica

Classificazione terreno : *INDISPONIBILE PER DESTINAZIONE*

Elenco soggetti con diritti registrati sulla particella

1 _COMUNE DI MONTALTO UFFUGO (CS)-C.F.-DIRITTO=PROPRIETA' PER 1000/1000___

*2*_____

*3*_____

*4*_____

*5*_____

*6*_____

Note

Atti di riferimento:

Rilievo cartografico

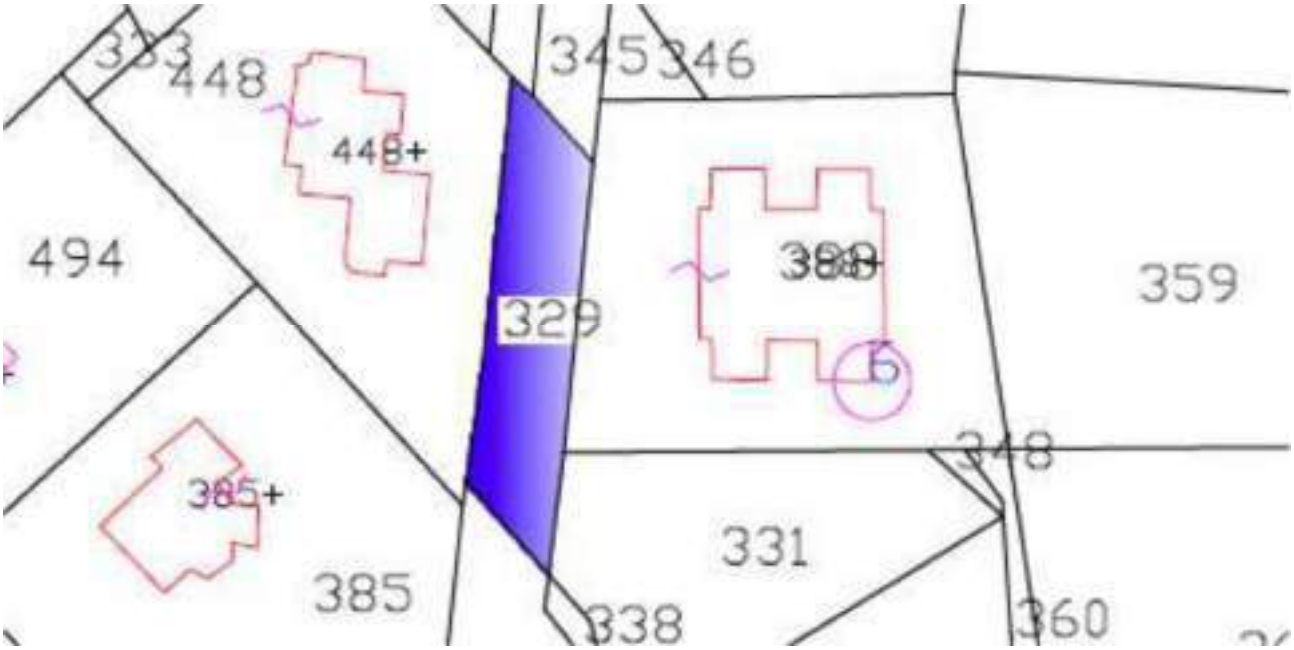

SCHEDA TERRENI

Inventario Comune di Montalto Uffugo (CS) *Foglio **27***

Informazioni catastali

Particella	*Sub*	*Porzione*	*Qualità*	*Classe*
332			SEMINATIVO	2

Dimensioni		
ha	*are*	*ca*
		10

Reddito	
Dominicale	*Agrario*
€ 0,04	**€ 0,02**

Valore
da rendita catastale
€ 6,50

Canone:

Proprietà e condizione giuridica

Classificazione terreno : *INDISPONIBILE PER DESTINAZIONE*

Elenco soggetti con diritti registrati sulla particella

1 _COMUNE DI MONTALTO UFFUGO (CS)-C.F.-DIRITTO=PROPRIETA' PER 1000/1000___

*2*_____

*3*_____

*4*_____

*5*_____

*6*_____

Note

Atti di riferimento:

Rilievo cartografico

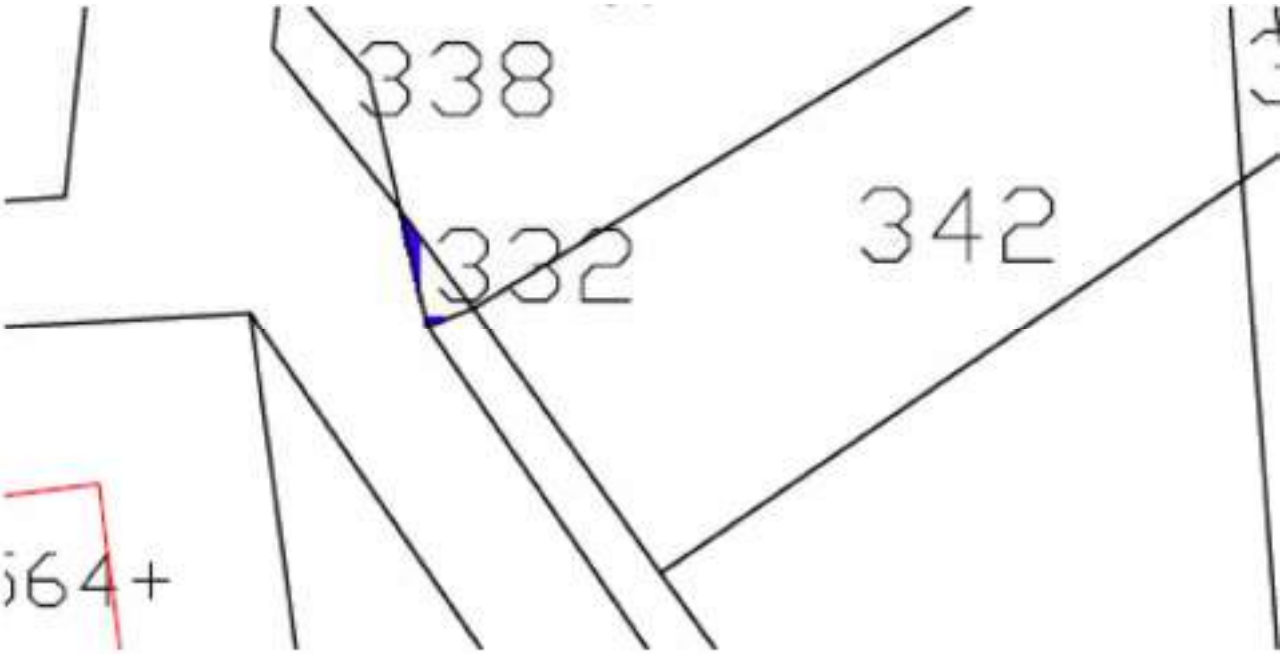

SCHEDA TERRENI

Inventario Comune di Montalto Uffugo (CS) *Foglio **27***

Informazioni catastali

Particella	*Sub*	*Porzione*	*Qualità*	*Classe*
333			SEMINATIVO	2

Dimensioni		
ha	*are*	*ca*
		40

Reddito	
Dominicale	*Agrario*
€ 0,17	**€ 0,05**

Valore
da rendita catastale
€ 27,63

Canone:

Proprietà e condizione giuridica

Classificazione terreno : *INDISPONIBILE PER DESTINAZIONE*

Elenco soggetti con diritti registrati sulla particella

1 _COMUNE DI MONTALTO UFFUGO (CS)-C.F.-DIRITTO=PROPRIETA' PER 1000/1000___

*2*_____

*3*_____

*4*_____

*5*_____

*6*_____

Note

Atti di riferimento:

Rilievo cartografico

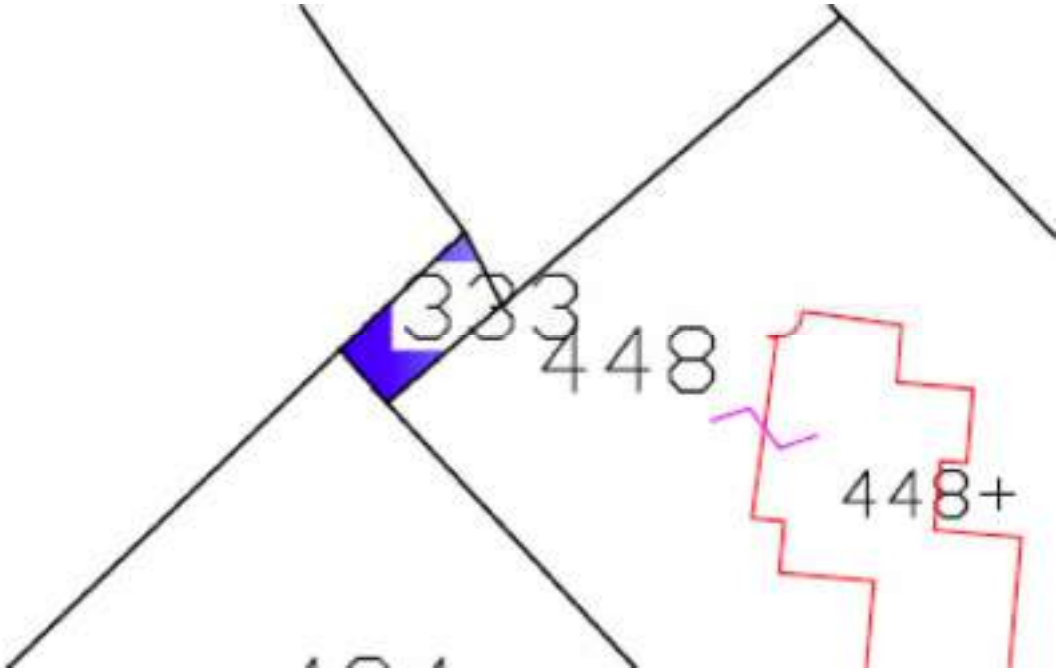

SCHEDA TERRENI

Inventario Comune di Montalto Uffugo (CS) *Foglio **27***

Informazioni catastali

Particella	*Sub*	*Porzione*	*Qualità*	*Classe*
336			SEMIN ARBOR	2

Dimensioni		
ha	*are*	*ca*
	13	70

Reddito	
Dominicale	*Agrario*
€ 5,66	**€ 1,77**

Valore
da rendita catastale
€ 919,75

Canone:

Proprietà e condizione giuridica

Classificazione terreno : *INDISPONIBILE PER NATURA*

Elenco soggetti con diritti registrati sulla particella

1 _COMUNE DI MONTALTO UFFUGO (CS)-C.F.-DIRITTO=PROPRIETA' PER 1000/1000___

*2*_____

*3*_____

*4*_____

*5*_____

*6*_____

Note

Atti di riferimento:

Rilievo cartografico



SCHEDA TERRENI

Inventario Comune di Montalto Uffugo (CS) *Foglio **27***

Informazioni catastali

Particella	*Sub*	*Porzione*	*Qualità*	*Classe*
341			SEMIN ARBOR	2

Dimensioni		
ha	*are*	*ca*
	4	70

Reddito	
Dominicale	*Agrario*
€ 1,94	**€ 0,61**

Valore
da rendita catastale
€ 315,25

Canone:

Proprietà e condizione giuridica

Classificazione terreno : *INDISPONIBILE PER DESTINAZIONE*

Elenco soggetti con diritti registrati sulla particella

1 _COMUNE DI MONTALTO UFFUGO (CS)-C.F.-DIRITTO=PROPRIETA' PER 1000/1000___

*2*_____

*3*_____

*4*_____

*5*_____

*6*_____

Note

Atti di riferimento:

Rilievo cartografico

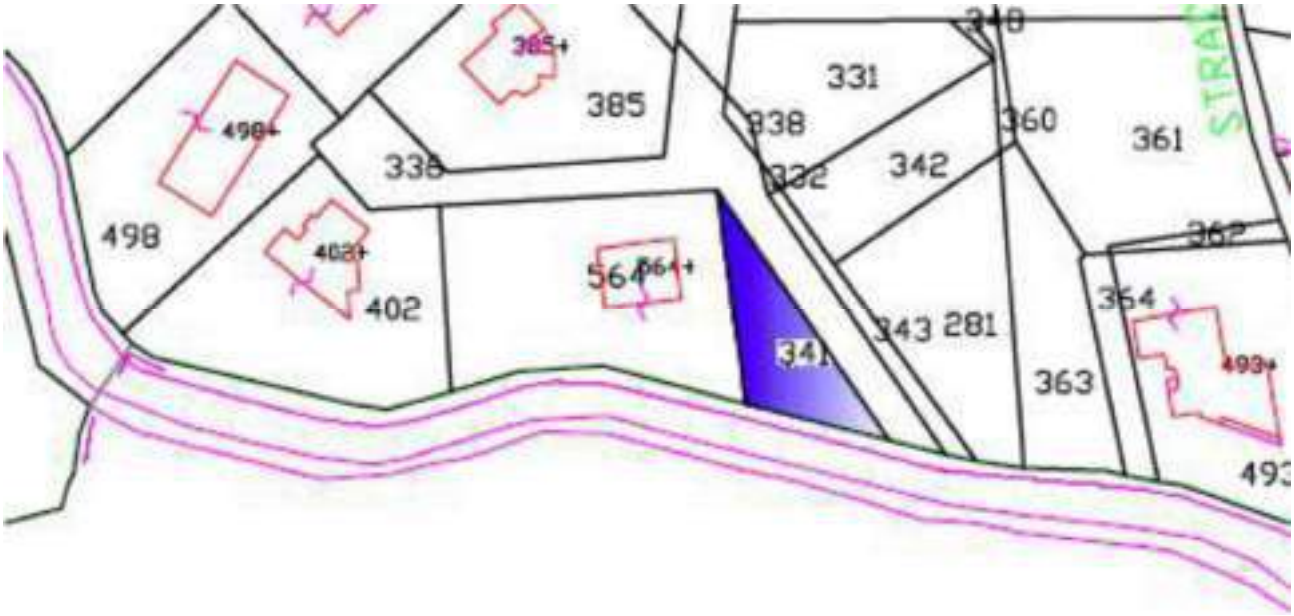

SCHEDA TERRENI

Inventario Comune di Montalto Uffugo (CS) *Foglio **27***

Informazioni catastali

Particella	*Sub*	*Porzione*	*Qualità*	*Classe*
343			ULIVETO	2

Dimensioni		
ha	*are*	*ca*
	1	70

Reddito	
Dominicale	*Agrario*
€ 0,48	**€ 0,44**

Valore
da rendita catastale
€ 78,00

Canone:

Proprietà e condizione giuridica

Classificazione terreno : *INDISPONIBILE PER NATURA*

Elenco soggetti con diritti registrati sulla particella

1 _COMUNE DI MONTALTO UFFUGO (CS)-C.F.-DIRITTO=PROPRIETA' PER 1000/1000___

*2*_____

*3*_____

*4*_____

*5*_____

*6*_____

Note

Atti di riferimento:

Rilievo cartografico



SCHEDA TERRENI

Inventario Comune di Montalto Uffugo (CS) *Foglio **27***

Informazioni catastali

Particella	*Sub*	*Porzione*	*Qualità*	*Classe*
344			ULIVETO	2

Dimensioni		
ha	*are*	*ca*
	1	10

Reddito	
Dominicale	*Agrario*
€ 0,31	**€ 0,28**

Valore
da rendita catastale
€ 50,38

Canone:

Proprietà e condizione giuridica

Classificazione terreno : *INDISPONIBILE PER DESTINAZIONE*

Elenco soggetti con diritti registrati sulla particella

1 _COMUNE DI MONTALTO UFFUGO (CS)-C.F.-DIRITTO=PROPRIETA' PER 1000/1000___

*2*_____

*3*_____

*4*_____

*5*_____

*6*_____

Note

Atti di riferimento:

Rilievo cartografico

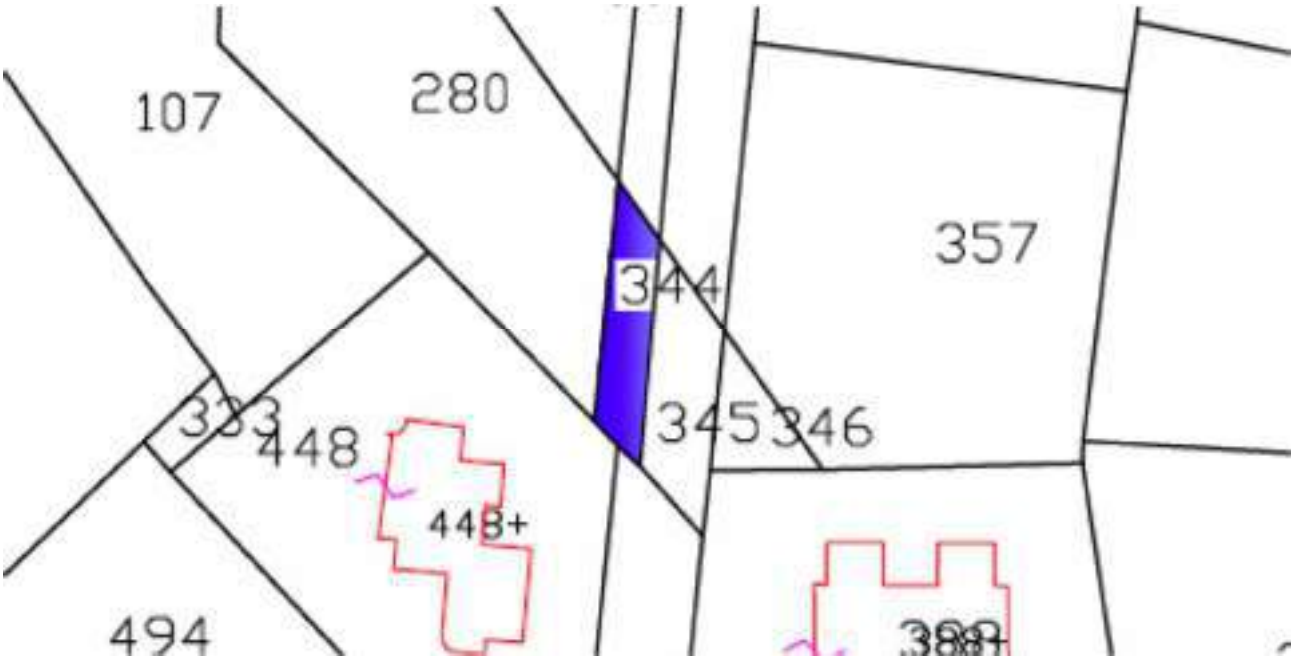

SCHEDA TERRENI

Inventario Comune di Montalto Uffugo (CS) *Foglio **27***

Informazioni catastali

Particella	*Sub*	*Porzione*	*Qualità*	*Classe*
345			ULIVETO	2

Dimensioni		
ha	*are*	*ca*
	1	60

Reddito	
Dominicale	*Agrario*
€ 0,45	**€ 0,41**

Valore
da rendita catastale
€ 73,13

Canone:

Proprietà e condizione giuridica

Classificazione terreno : *INDISPONIBILE PER DESTINAZIONE*

Elenco soggetti con diritti registrati sulla particella

1 _COMUNE DI MONTALTO UFFUGO (CS)-C.F.-DIRITTO=PROPRIETA' PER 1000/1000___

*2*_____

*3*_____

*4*_____

*5*_____

*6*_____

Note

Atti di riferimento:

Rilievo cartografico

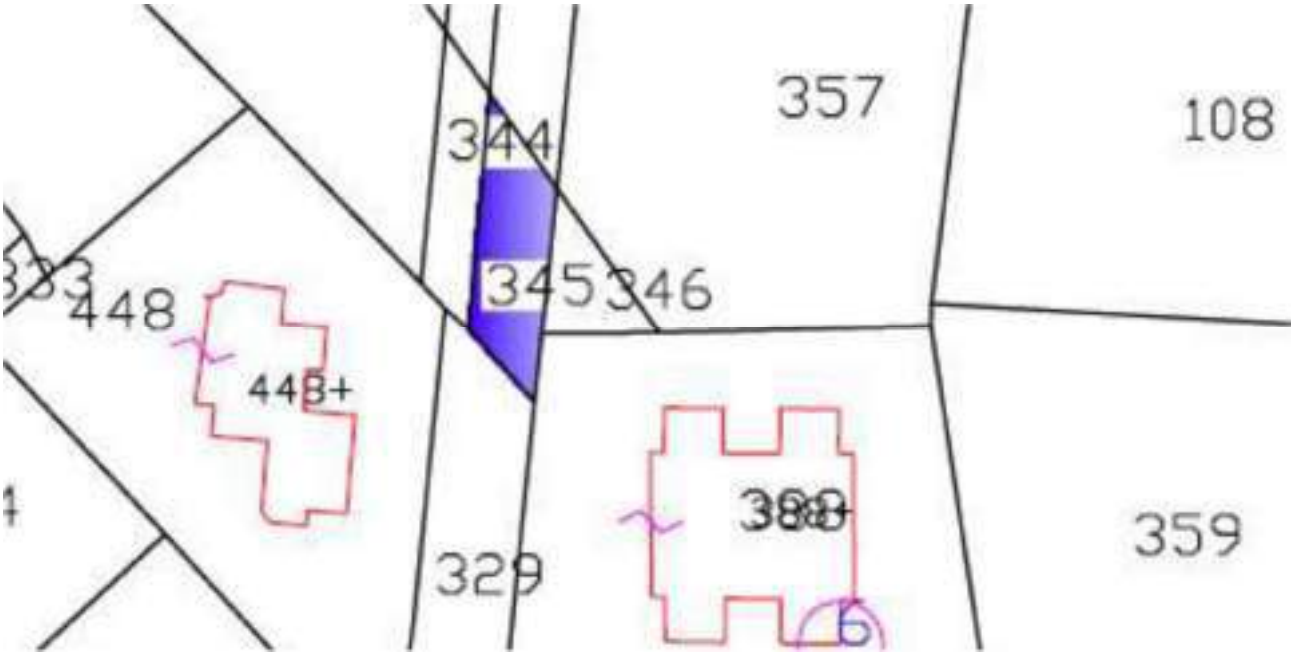

SCHEDA TERRENI

Inventario Comune di Montalto Uffugo (CS) *Foglio **27***

Informazioni catastali

Particella	*Sub*	*Porzione*	*Qualità*	*Classe*
350			ULIVETO	2

Dimensioni		
ha	*are*	*ca*
	6	10

Reddito	
Dominicale	*Agrario*
€ 1,73	**€ 1,58**

Valore
da rendita catastale
€ 281,13

Canone:

Proprietà e condizione giuridica

Classificazione terreno : *INDISPONIBILE PER DESTINAZIONE*

Elenco soggetti con diritti registrati sulla particella

1 _COMUNE DI MONTALTO UFFUGO (CS)-C.F.-DIRITTO=PROPRIETA' PER 1000/1000___

*2*_____

*3*_____

*4*_____

*5*_____

*6*_____

Note

Atti di riferimento:

Rilievo cartografico

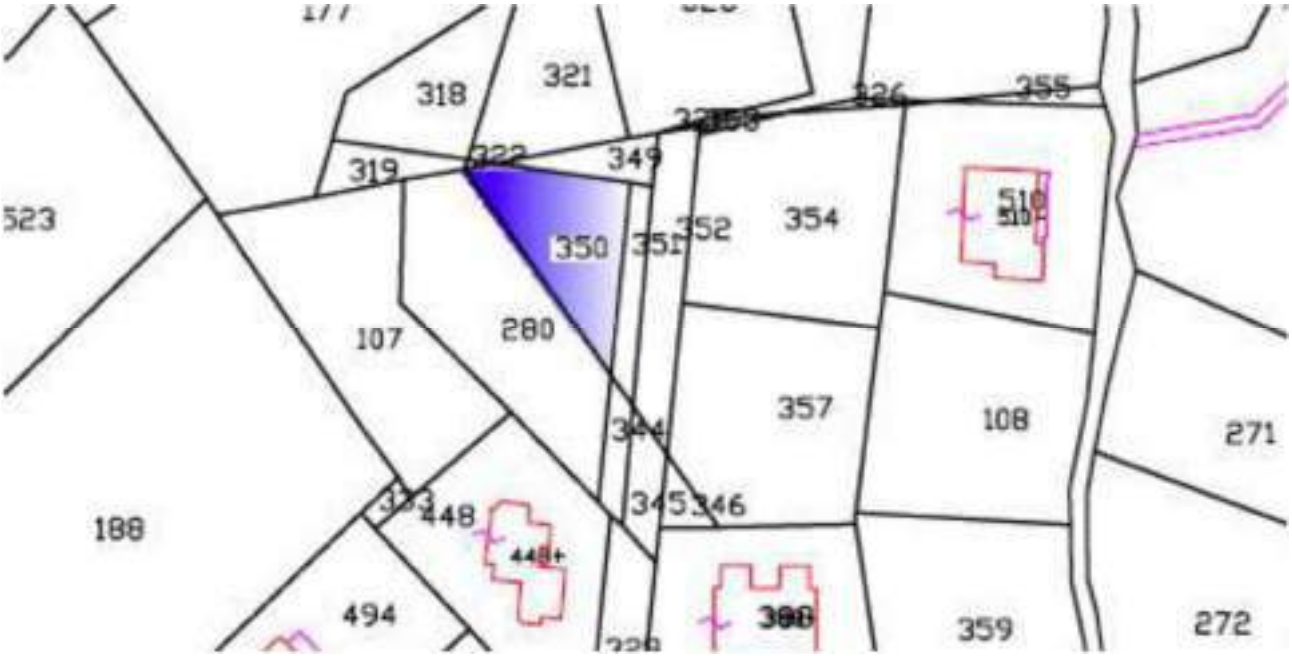

SCHEDA TERRENI

Inventario Comune di Montalto Uffugo (CS) *Foglio **27***

Informazioni catastali

Particella	*Sub*	*Porzione*	*Qualità*	*Classe*
351			ULIVETO	2

Dimensioni		
ha	*are*	*ca*
	2	0

Reddito	
Dominicale	*Agrario*
€ 0,57	**€ 0,52**

Valore
da rendita catastale
€ 92,63

Canone:

Proprietà e condizione giuridica

Classificazione terreno : *INDISPONIBILE PER NATURA*

Elenco soggetti con diritti registrati sulla particella

1 _COMUNE DI MONTALTO UFFUGO (CS)-C.F.-DIRITTO=PROPRIETA' PER 1000/1000___

*2*_____

*3*_____

*4*_____

*5*_____

*6*_____

Note

Atti di riferimento:

Rilievo cartografico

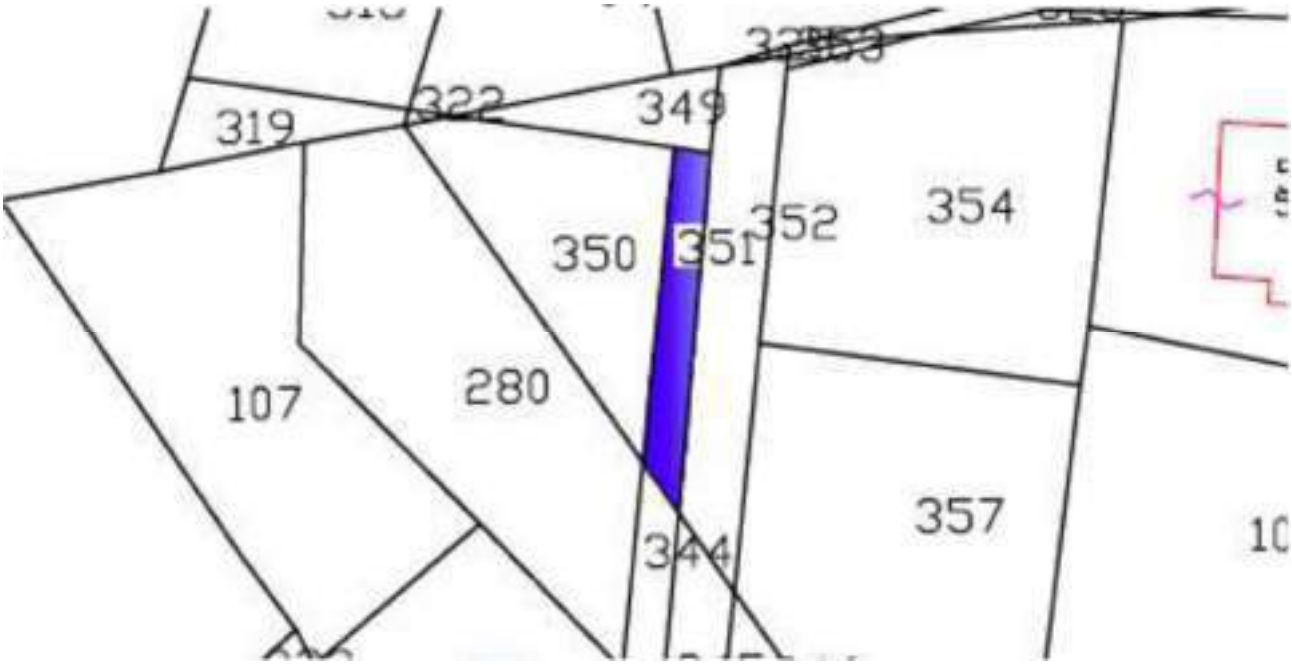

SCHEDA TERRENI

Inventario Comune di Montalto Uffugo (CS) *Foglio **27***

Informazioni catastali

Particella	*Sub*	*Porzione*	*Qualità*	*Classe*
352			ULIVETO	2

Dimensioni		
ha	*are*	*ca*
	6	20

Reddito	
Dominicale	*Agrario*
€ 1,76	**€ 1,60**

Valore
da rendita catastale
€ 286,00

Canone:

Proprietà e condizione giuridica

Classificazione terreno : *INDISPONIBILE PER NATURA*

Elenco soggetti con diritti registrati sulla particella

1 _COMUNE DI MONTALTO UFFUGO (CS)-C.F.-DIRITTO=PROPRIETA' PER 1000/1000___

*2*_____

*3*_____

*4*_____

*5*_____

*6*_____

Note

Atti di riferimento:

Rilievo cartografico



SCHEDA TERRENI

Inventario Comune di Montalto Uffugo (CS) *Foglio **27***

Informazioni catastali

Particella	*Sub*	*Porzione*	*Qualità*	*Classe*
353			ULIVETO	2

Dimensioni		
ha	*are*	*ca*
		20

Reddito	
Dominicale	*Agrario*
€ 0,06	**€ 0,05**

Valore
da rendita catastale
€ 9,75

Canone:

Proprietà e condizione giuridica

Classificazione terreno : *INDISPONIBILE PER NATURA*

Elenco soggetti con diritti registrati sulla particella

1 _COMUNE DI MONTALTO UFFUGO (CS)-C.F.-DIRITTO=PROPRIETA' PER 1000/1000___

*2*_____

*3*_____

*4*_____

*5*_____

*6*_____

Note

Atti di riferimento:

Rilievo cartografico

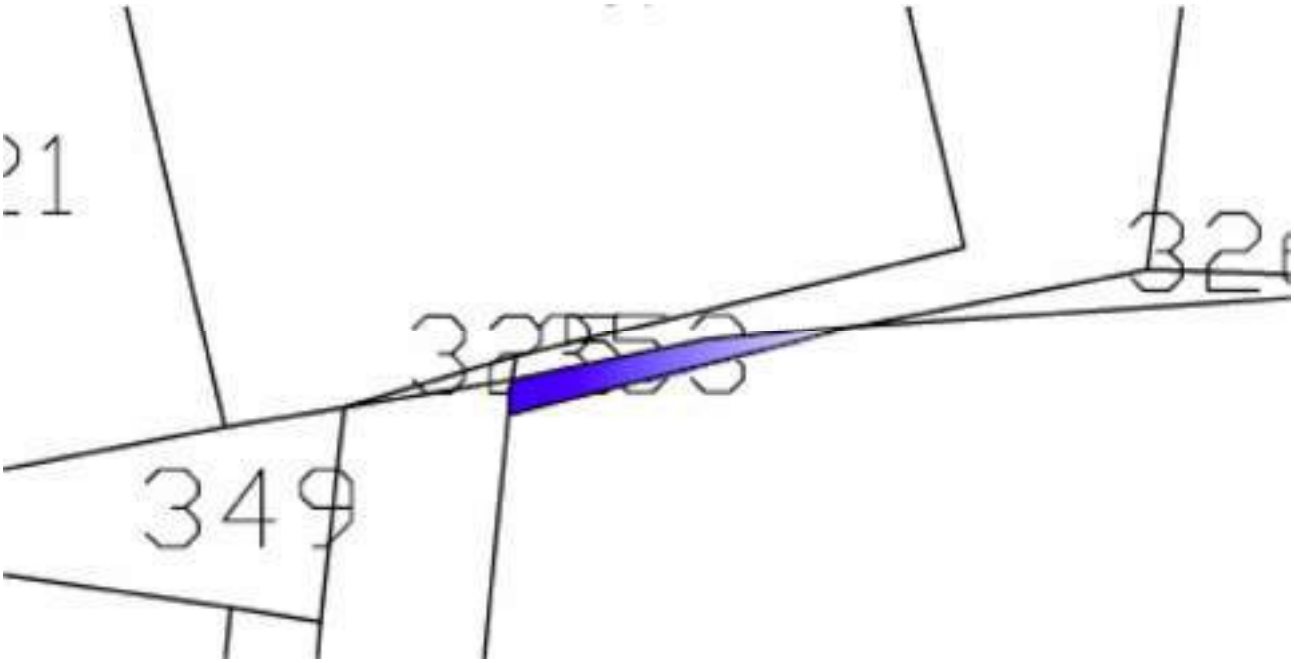

SCHEDA TERRENI

Inventario Comune di Montalto Uffugo (CS) *Foglio **27***

Informazioni catastali

Particella	*Sub*	*Porzione*	*Qualità*	*Classe*
406			SEMINATIVO	3

Dimensioni		
ha	*are*	*ca*
	6	99

Reddito	
Dominicale	*Agrario*
€ 1,26	**€ 0,90**

Valore
da rendita catastale
€ 204,75

Canone:

Proprietà e condizione giuridica

Classificazione terreno : ***DISPONIBILE***

Elenco soggetti con diritti registrati sulla particella

1 _COMUNE DI MONTALTO UFFUGO (CS)-C.F.-DIRITTO=PROPRIETA' PER 1/1_____

*2*_____

*3*_____

*4*_____

*5*_____

*6*_____

Note

Atti di riferimento:

Rilievo cartografico



SCHEDA TERRENI

Inventario Comune di Montalto Uffugo (CS) *Foglio **27***

Informazioni catastali

Particella	*Sub*	*Porzione*	*Qualità*	*Classe*
408			SEMINATIVO	3

Dimensioni		
ha	*are*	*ca*
		38

Reddito	
Dominicale	*Agrario*
€ 0,07	**€ 0,05**

Valore
da rendita catastale
€ 11,38

Canone:

Proprietà e condizione giuridica

Classificazione terreno : *INDISPONIBILE PER NATURA*

Elenco soggetti con diritti registrati sulla particella

1 _COMUNE DI MONTALTO UFFUGO (CS)-C.F.-DIRITTO=PROPRIETA' PER 1/1_____

*2*_____

*3*_____

*4*_____

*5*_____

*6*_____

Note

Atti di riferimento:

Rilievo cartografico

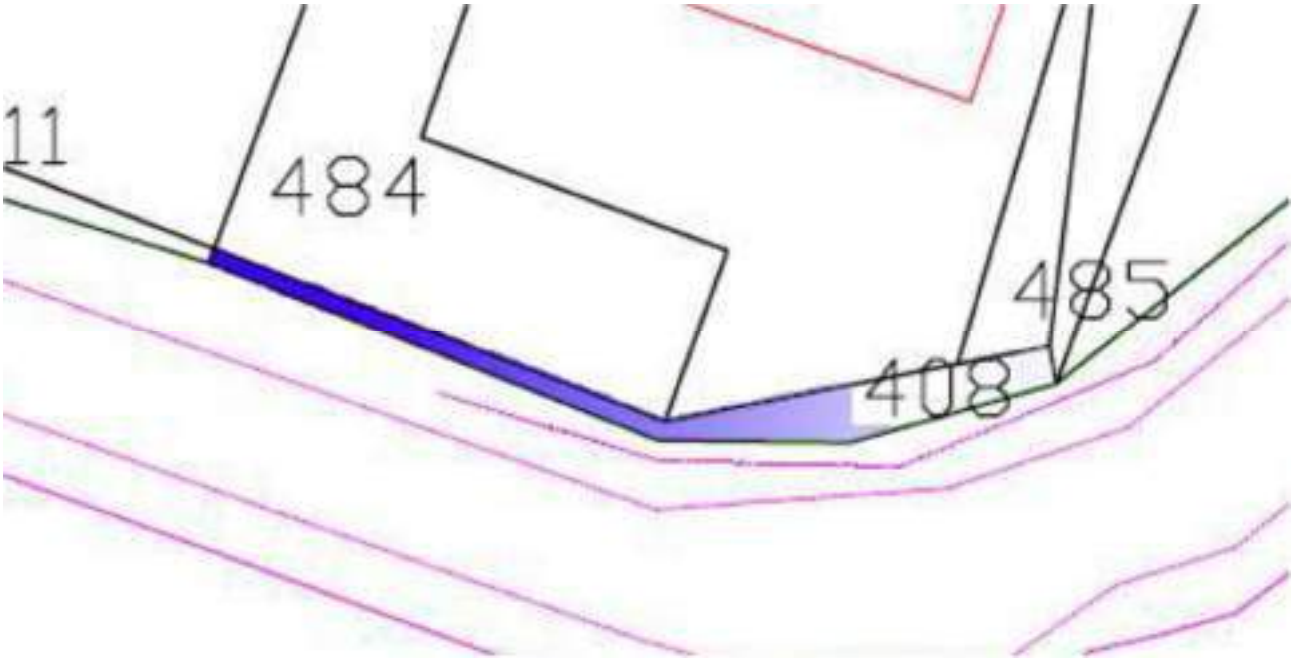

SCHEDA TERRENI

Inventario Comune di Montalto Uffugo (CS) *Foglio **27***

Informazioni catastali

Particella	*Sub*	*Porzione*	*Qualità*	*Classe*
410			FICHETO	2

Dimensioni		
ha	*are*	*ca*
	4	60

Reddito	
Dominicale	*Agrario*
€ 2,02	**€ 1,43**

Valore
da rendita catastale
€ 328,25

Canone:

Proprietà e condizione giuridica

Classificazione terreno : ***DISPONIBILE***

Elenco soggetti con diritti registrati sulla particella

1 _COMUNE DI MONTALTO UFFUGO (CS)-C.F.-DIRITTO=PROPRIETA' PER 1/1_____

*2*_____

*3*_____

*4*_____

*5*_____

*6*_____

Note

Atti di riferimento:

Rilievo cartografico



SCHEDA TERRENI

Inventario Comune di Montalto Uffugo (CS) *Foglio **27***

Informazioni catastali

Particella	*Sub*	*Porzione*	*Qualità*	*Classe*
411			FICHETO	2

Dimensioni		
ha	*are*	*ca*
		19

Reddito	
Dominicale	*Agrario*
€ 0,08	**€ 0,06**

Valore
da rendita catastale
€ 13,00

Canone:

Proprietà e condizione giuridica

Classificazione terreno : *INDISPONIBILE PER NATURA*

Elenco soggetti con diritti registrati sulla particella

1 _COMUNE DI MONTALTO UFFUGO (CS)-C.F.-DIRITTO=PROPRIETA' PER 1/1_____

*2*_____

*3*_____

*4*_____

*5*_____

*6*_____

Note

Atti di riferimento:

Rilievo cartografico

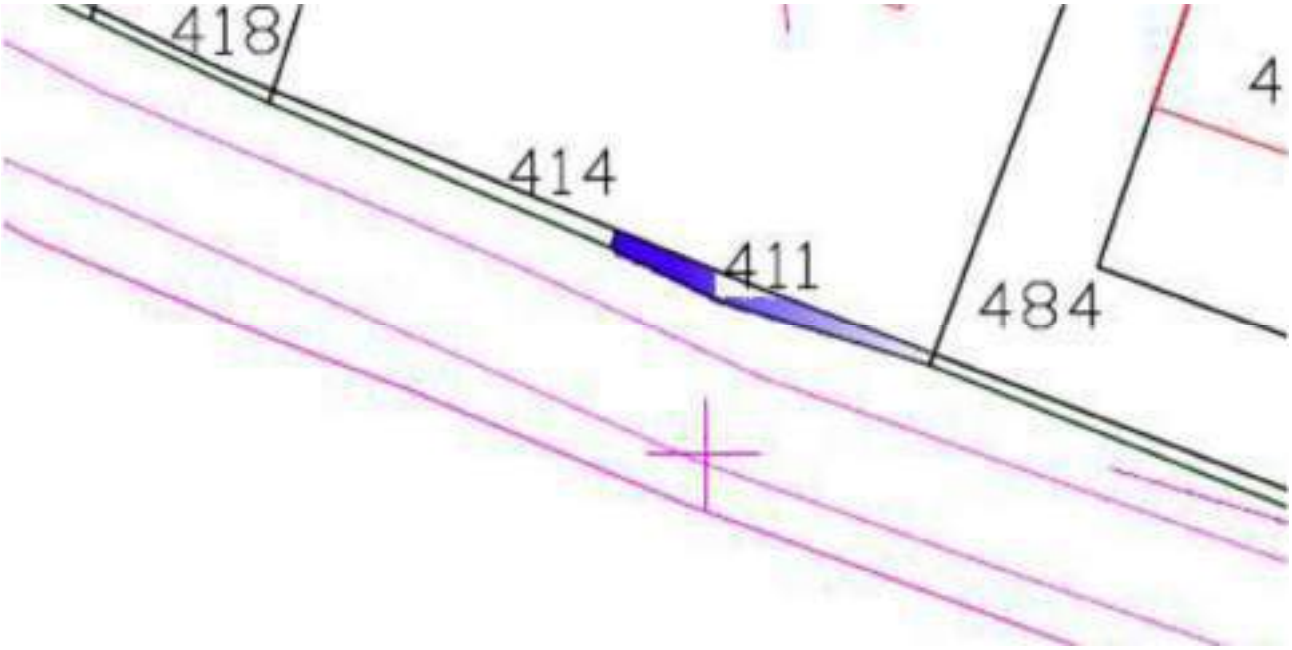

SCHEDA TERRENI

Inventario Comune di Montalto Uffugo (CS) *Foglio **27***

Informazioni catastali

Particella	*Sub*	*Porzione*	*Qualità*	*Classe*
413			FICHETO	2

Dimensioni		
ha	*are*	*ca*
	4	75

Reddito	
Dominicale	*Agrario*
€ 2,09	**€ 1,47**

Valore
da rendita catastale
€ 339,63

Canone:

Proprietà e condizione giuridica

Classificazione terreno : ***DISPONIBILE***

Elenco soggetti con diritti registrati sulla particella

1 _COMUNE DI MONTALTO UFFUGO (CS)-C.F.-DIRITTO=PROPRIETA' PER 1/1_____

*2*_____

*3*_____

*4*_____

*5*_____

*6*_____

Note

Atti di riferimento:

Rilievo cartografico



SCHEDA TERRENI

Inventario Comune di Montalto Uffugo (CS) *Foglio **27***

Informazioni catastali

Particella	*Sub*	*Porzione*	*Qualità*	*Classe*
414			FICHETO	2

Dimensioni		
ha	*are*	*ca*
		19

Reddito	
Dominicale	*Agrario*
€ 0,08	**€ 0,06**

Valore
da rendita catastale
€ 13,00

Canone:

Proprietà e condizione giuridica

Classificazione terreno : *INDISPONIBILE PER NATURA*

Elenco soggetti con diritti registrati sulla particella

1 _COMUNE DI MONTALTO UFFUGO (CS)-C.F.-DIRITTO=PROPRIETA' PER 1/1_____

*2*_____

*3*_____

*4*_____

*5*_____

*6*_____

Note

Atti di riferimento:

Rilievo cartografico

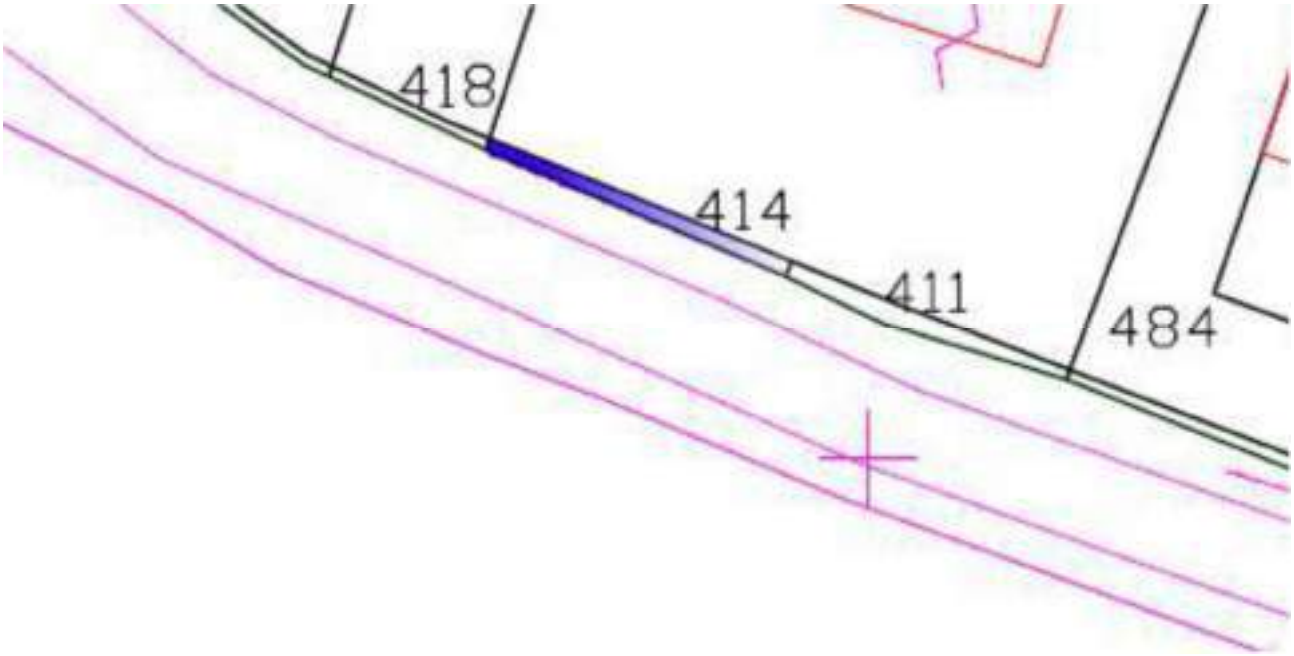

SCHEDA TERRENI

Inventario Comune di Montalto Uffugo (CS) *Foglio **27***

Informazioni catastali

Particella	*Sub*	*Porzione*	*Qualità*	*Classe*
416			FICHETO	2

Dimensioni		
ha	*are*	*ca*
	4	98

Reddito	
Dominicale	*Agrario*
€ 2,19	**€ 1,54**

Valore
da rendita catastale
€ 355,88

Canone:

Proprietà e condizione giuridica

Classificazione terreno : *INDISPONIBILE PER DESTINAZIONE*

Elenco soggetti con diritti registrati sulla particella

1 _COMUNE DI MONTALTO UFFUGO (CS)-C.F.-DIRITTO=PROPRIETA' PER 1/1_____

*2*_____

*3*_____

*4*_____

*5*_____

*6*_____

Note

Atti di riferimento:

Rilievo cartografico



SCHEDA TERRENI

Inventario Comune di Montalto Uffugo (CS) *Foglio **27***

Informazioni catastali

Particella	*Sub*	*Porzione*	*Qualità*	*Classe*
417			FICHETO	2

Dimensioni		
ha	*are*	*ca*
		27

Reddito	
Dominicale	*Agrario*
€ 0,12	**€ 0,08**

Valore
da rendita catastale
€ 19,50

Canone:

Proprietà e condizione giuridica

Classificazione terreno : *INDISPONIBILE PER NATURA*

Elenco soggetti con diritti registrati sulla particella

1 _COMUNE DI MONTALTO UFFUGO (CS)-C.F.-DIRITTO=PROPRIETA' PER 1/1_____

*2*_____

*3*_____

*4*_____

*5*_____

*6*_____

Note

Atti di riferimento:

Rilievo cartografico

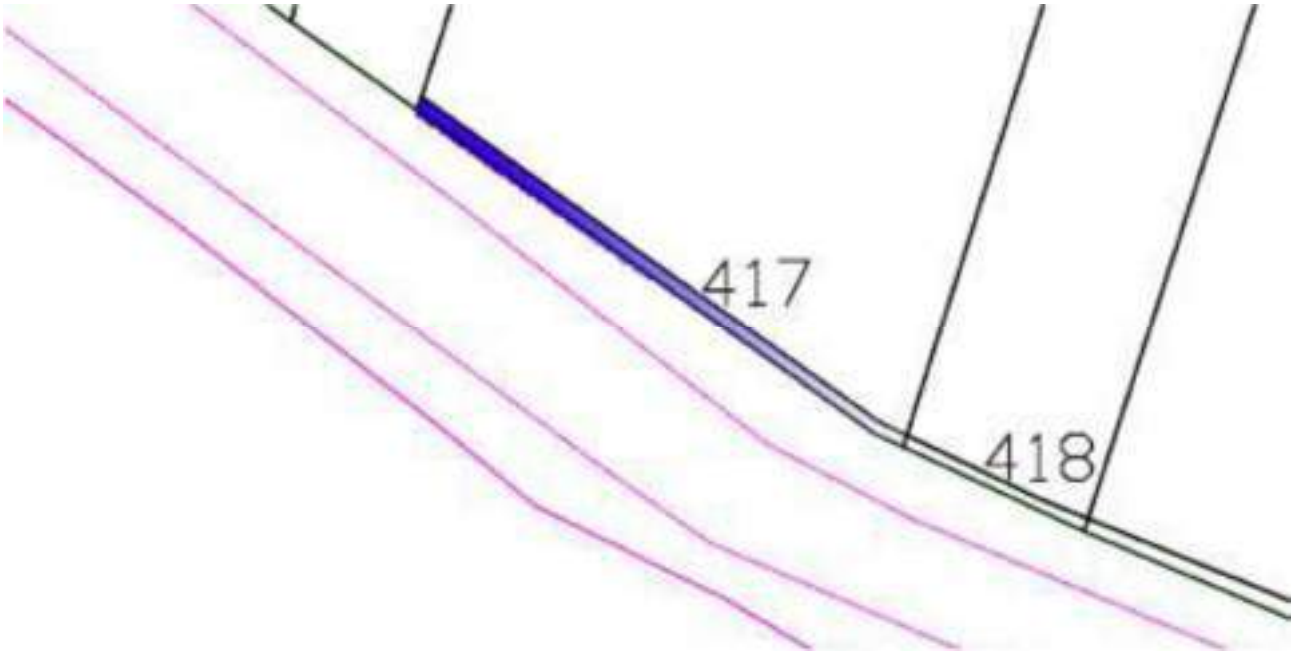

SCHEDA TERRENI

Inventario Comune di Montalto Uffugo (CS) *Foglio **27***

Informazioni catastali

Particella	*Sub*	*Porzione*	*Qualità*	*Classe*
418			FICHETO	2

Dimensioni		
ha	*are*	*ca*
		15

Reddito	
Dominicale	*Agrario*
€ 0,07	**€ 0,05**

Valore
da rendita catastale
€ 11,38

Canone:

Proprietà e condizione giuridica

Classificazione terreno : *INDISPONIBILE PER NATURA*

Elenco soggetti con diritti registrati sulla particella

1 _COMUNE DI MONTALTO UFFUGO (CS)-C.F.-DIRITTO=PROPRIETA' PER 1/1_____

*2*_____

*3*_____

*4*_____

*5*_____

*6*_____

Note

Atti di riferimento:

Rilievo cartografico

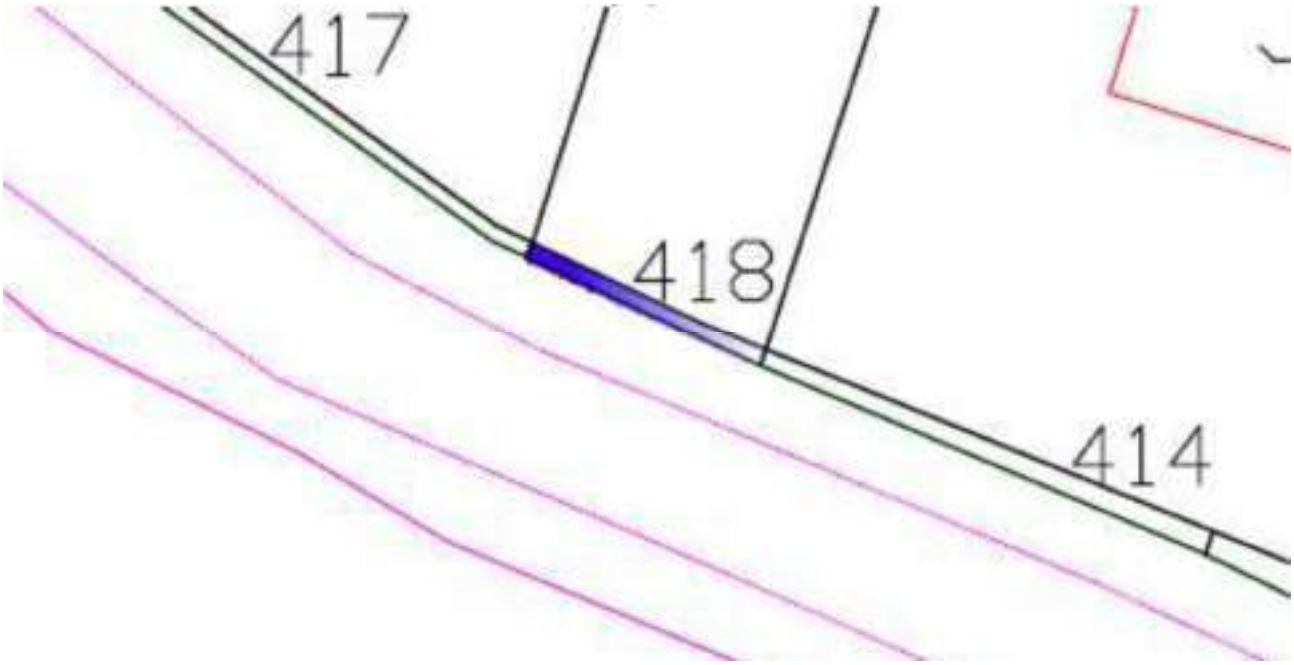

SCHEDA TERRENI

Inventario Comune di Montalto Uffugo (CS) *Foglio **27***

Informazioni catastali

Particella	*Sub*	*Porzione*	*Qualità*	*Classe*
421			FICHETO	2

Dimensioni		
ha	*are*	*ca*
	4	53

Reddito	
Dominicale	*Agrario*
€ 1,99	**€ 1,40**

Valore
da rendita catastale
€ 323,38

Canone:

Proprietà e condizione giuridica

Classificazione terreno : *INDISPONIBILE PER DESTINAZIONE*

Elenco soggetti con diritti registrati sulla particella

1 _COMUNE DI MONTALTO UFFUGO (CS)-C.F.-DIRITTO=PROPRIETA' PER 1/1_____

*2*_____

*3*_____

*4*_____

*5*_____

*6*_____

Note

Atti di riferimento:

Rilievo cartografico



SCHEDA TERRENI

Inventario Comune di Montalto Uffugo (CS) *Foglio **27***

Informazioni catastali

Particella	*Sub*	*Porzione*	*Qualità*	*Classe*
423			FICHETO	2

Dimensioni		
ha	*are*	*ca*
		83

Reddito	
Dominicale	*Agrario*
€ 0,36	**€ 0,26**

Valore
da rendita catastale
€ 58,50

Canone:

Proprietà e condizione giuridica

Classificazione terreno : *INDISPONIBILE PER NATURA*

Elenco soggetti con diritti registrati sulla particella

1 _COMUNE DI MONTALTO UFFUGO (CS)-C.F.-DIRITTO=PROPRIETA' PER 1/1_____

*2*_____

*3*_____

*4*_____

*5*_____

*6*_____

Note

Atti di riferimento:

Rilievo cartografico

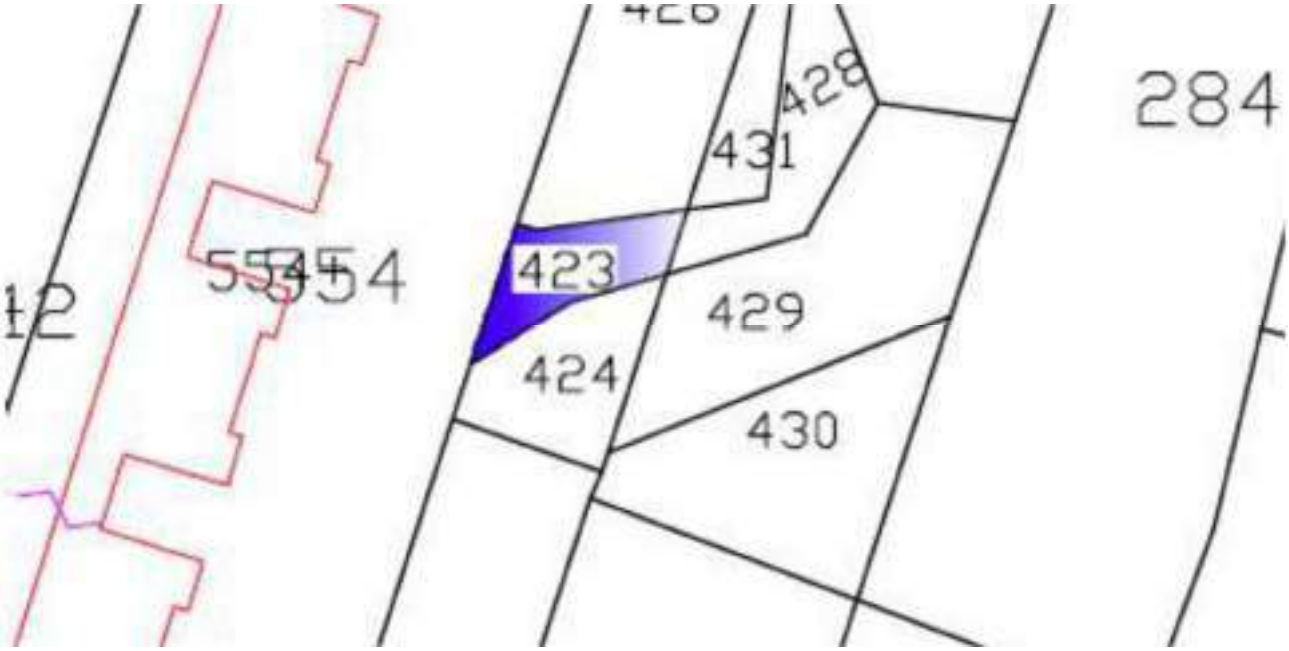

SCHEDA TERRENI

Inventario Comune di Montalto Uffugo (CS) *Foglio **27***

Informazioni catastali

Particella	*Sub*	*Porzione*	*Qualità*	*Classe*
424			FICHETO	2

Dimensioni		
ha	*are*	*ca*
		90

Reddito	
Dominicale	*Agrario*
€ 0,40	**€ 0,28**

Valore
da rendita catastale
€ 65,00

Canone:

Proprietà e condizione giuridica

Classificazione terreno : *INDISPONIBILE PER DESTINAZIONE*

Elenco soggetti con diritti registrati sulla particella

1 _COMUNE DI MONTALTO UFFUGO (CS)-C.F.-DIRITTO=PROPRIETA' PER 1/1_____

*2*_____

*3*_____

*4*_____

*5*_____

*6*_____

Note

Atti di riferimento:

Rilievo cartografico

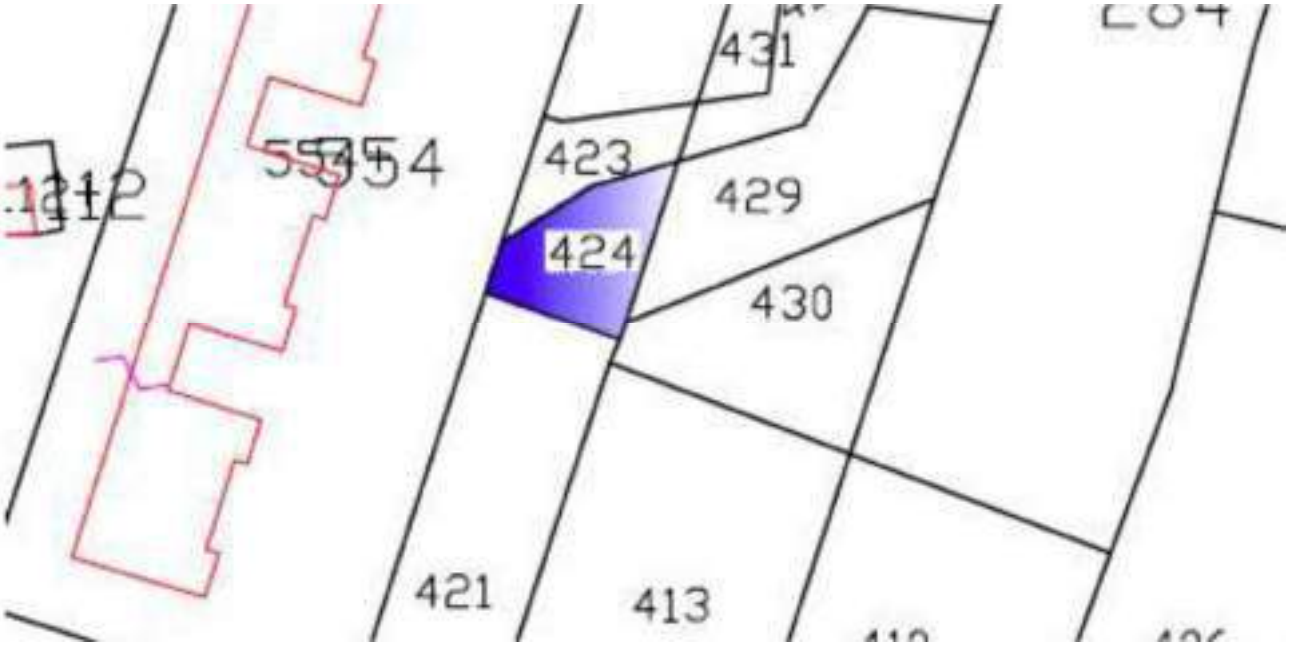

SCHEDA TERRENI

Inventario Comune di Montalto Uffugo (CS) *Foglio **27***

Informazioni catastali

Particella	*Sub*	*Porzione*	*Qualità*	*Classe*
426			SEM IRR ARBOR	3

Dimensioni		
ha	*are*	*ca*
	2	83

Reddito	
Dominicale	*Agrario*
€ 0,73	**€ 0,51**

Valore
da rendita catastale
€ 118,63

Canone:

Proprietà e condizione giuridica

Classificazione terreno : *INDISPONIBILE PER DESTINAZIONE*

Elenco soggetti con diritti registrati sulla particella

1 _COMUNE DI MONTALTO UFFUGO (CS)-C.F.-DIRITTO=PROPRIETA' PER 1/1_____

*2*_____

*3*_____

*4*_____

*5*_____

*6*_____

Note

Atti di riferimento:

Rilievo cartografico



SCHEDA TERRENI

Inventario Comune di Montalto Uffugo (CS) *Foglio **27***

Informazioni catastali

Particella	*Sub*	*Porzione*	*Qualità*	*Classe*
428			FICHETO	2

Dimensioni		
ha	*are*	*ca*
	1	62

Reddito	
Dominicale	*Agrario*
€ 0,71	**€ 0,50**

Valore
da rendita catastale
€ 115,38

Canone:

Proprietà e condizione giuridica

Classificazione terreno : *INDISPONIBILE PER NATURA*

Elenco soggetti con diritti registrati sulla particella

1 _COMUNE DI MONTALTO UFFUGO (CS)-C.F.-DIRITTO=PROPRIETA' PER 1/1_____

*2*_____

*3*_____

*4*_____

*5*_____

*6*_____

Note

Atti di riferimento:

Rilievo cartografico



SCHEDA TERRENI

Inventario Comune di Montalto Uffugo (CS) *Foglio **27***

Informazioni catastali

Particella	*Sub*	*Porzione*	*Qualità*	*Classe*
429			FICHETO	2

Dimensioni		
ha	*are*	*ca*
	2	16

Reddito	
Dominicale	*Agrario*
€ 0,95	**€ 0,67**

Valore
da rendita catastale
€ 154,38

Canone:

Proprietà e condizione giuridica

Classificazione terreno : *INDISPONIBILE PER DESTINAZIONE*

Elenco soggetti con diritti registrati sulla particella

1 _COMUNE DI MONTALTO UFFUGO (CS)-C.F.-DIRITTO=PROPRIETA' PER 1/1_____

*2*_____

*3*_____

*4*_____

*5*_____

*6*_____

Note

Atti di riferimento:

Rilievo cartografico



SCHEDA TERRENI

Inventario Comune di Montalto Uffugo (CS) *Foglio **27***

Informazioni catastali

Particella	*Sub*	*Porzione*	*Qualità*	*Classe*
430			FICHETO	2

Dimensioni		
ha	*are*	*ca*
	2	45

Reddito	
Dominicale	*Agrario*
€ 1,08	**€ 0,76**

Valore
da rendita catastale
€ 175,50

Canone:

Proprietà e condizione giuridica

Classificazione terreno : ***DISPONIBILE***

Elenco soggetti con diritti registrati sulla particella

1 _COMUNE DI MONTALTO UFFUGO (CS)-C.F.-DIRITTO=PROPRIETA' PER 1/1_____

*2*_____

*3*_____

*4*_____

*5*_____

*6*_____

Note

Atti di riferimento:

Rilievo cartografico



SCHEDA TERRENI

Inventario Comune di Montalto Uffugo (CS) *Foglio **27***

Informazioni catastali

Particella	*Sub*	*Porzione*	*Qualità*	*Classe*
431			SEM IRR ARBOR	3

Dimensioni		
ha	*are*	*ca*
		78

Reddito	
Dominicale	*Agrario*
€ 0,20	**€ 0,14**

Valore
da rendita catastale
€ 32,50

Canone:

Proprietà e condizione giuridica

Classificazione terreno : *INDISPONIBILE PER DESTINAZIONE*

Elenco soggetti con diritti registrati sulla particella

1 _COMUNE DI MONTALTO UFFUGO (CS)-C.F.-DIRITTO=PROPRIETA' PER 1/1_____

*2*_____

*3*_____

*4*_____

*5*_____

*6*_____

Note

Atti di riferimento:

Rilievo cartografico



SCHEDA TERRENI

Inventario Comune di Montalto Uffugo (CS) *Foglio **27***

Informazioni catastali

Particella	*Sub*	*Porzione*	*Qualità*	*Classe*
497			FABB RURALE	0

Dimensioni		
ha	*are*	*ca*
		20

Reddito	
Dominicale	*Agrario*
€	**€**

Valore
da rendita catastale
€

Canone:

Proprietà e condizione giuridica

Classificazione terreno : ***DISPONIBILE***

Elenco soggetti con diritti registrati sulla particella

1 _COMUNE DI MONTALTO UFFUGO (CS)-C.F.-DIRITTO=PROPRIETA' PER 1000/1000___

*2*_____

*3*_____

*4*_____

*5*_____

*6*_____

Note

Atti di riferimento:

Rilievo cartografico

SCHEDA TERRENI

Inventario Comune di Montalto Uffugo (CS) *Foglio **28***

Informazioni catastali

Particella	*Sub*	*Porzione*	*Qualità*	*Classe*
66			SEM IRR ARBOR	2

Dimensioni		
ha	*are*	*ca*
	23	20

Reddito	
Dominicale	*Agrario*
€ 10,18	**€ 4,79**

Valore
da rendita catastale
€ 1.654,25

Canone:

Proprietà e condizione giuridica

Classificazione terreno : ***DISPONIBILE***

Elenco soggetti con diritti registrati sulla particella

1 _COMUNE DI MONTALTO UFFUGO (CS)-C.F.-DIRITTO=PROPRIETA' PER 1/1_____

*2*_____

*3*_____

*4*_____

*5*_____

*6*_____

Note

Atti di riferimento:

Rilievo cartografico

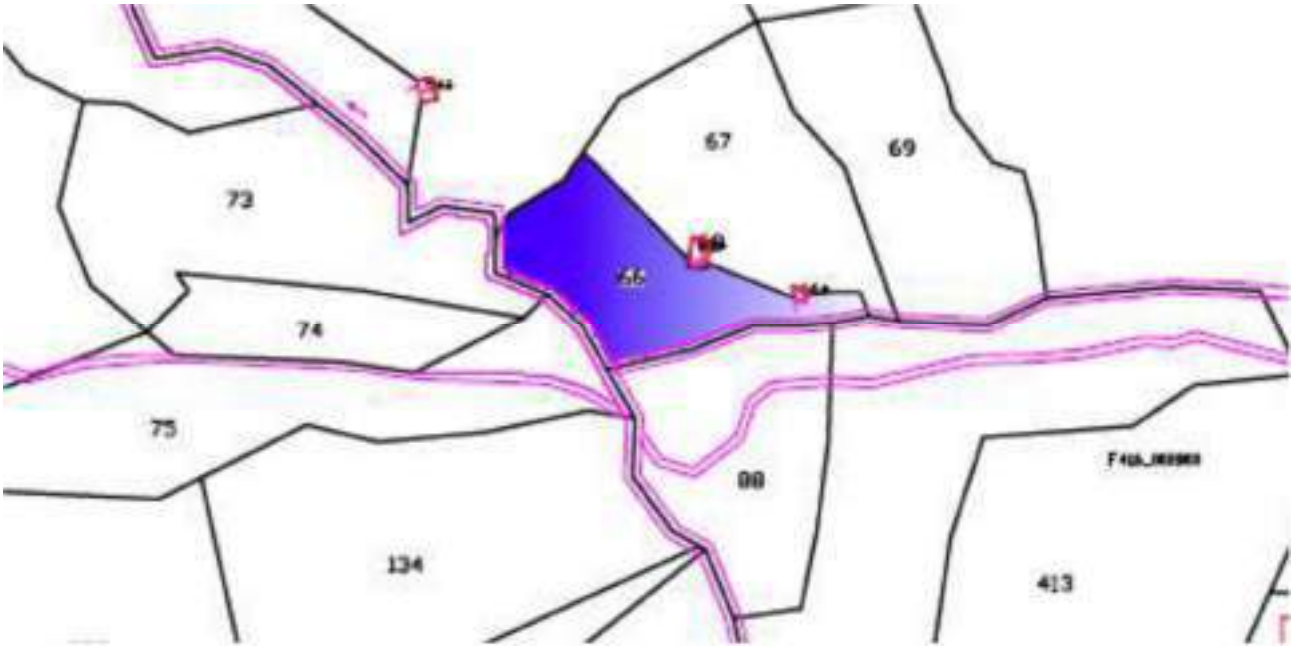

SCHEDA TERRENI

Inventario Comune di Montalto Uffugo (CS) *Foglio **28***

Informazioni catastali

Particella	*Sub*	*Porzione*	*Qualità*	*Classe*
67			SEMIN ARBOR	2

Dimensioni		
ha	*are*	*ca*
	32	20

Reddito	
Dominicale	*Agrario*
€ 13,30	**€ 4,16**

Valore
da rendita catastale
€ 2.161,25

Canone:

Proprietà e condizione giuridica

Classificazione terreno : *DISPONIBILE*

Elenco soggetti con diritti registrati sulla particella

1 _COMUNE DI MONTALTO UFFUGO (CS)-C.F.-DIRITTO=PROPRIETA' PER 1/1_____

*2*_____

*3*_____

*4*_____

*5*_____

*6*_____

Note

Atti di riferimento:

Rilievo cartografico



SCHEDA TERRENI

Inventario Comune di Montalto Uffugo (CS) *Foglio **28***

Informazioni catastali

Particella	*Sub*	*Porzione*	*Qualità*	*Classe*
68			FABB RURALE	0

Dimensioni		
ha	*are*	*ca*
		30

Reddito	
Dominicale	*Agrario*
€	**€**

Valore
da rendita catastale
€

Canone:

Proprietà e condizione giuridica

Classificazione terreno : ***DISPONIBILE***

Elenco soggetti con diritti registrati sulla particella

1 _COMUNE DI MONTALTO UFFUGO (CS)-C.F.-DIRITTO=PROPRIETA' PER 1/1_____

*2*_____

*3*_____

*4*_____

*5*_____

*6*_____

Note

Atti di riferimento:

Rilievo cartografico

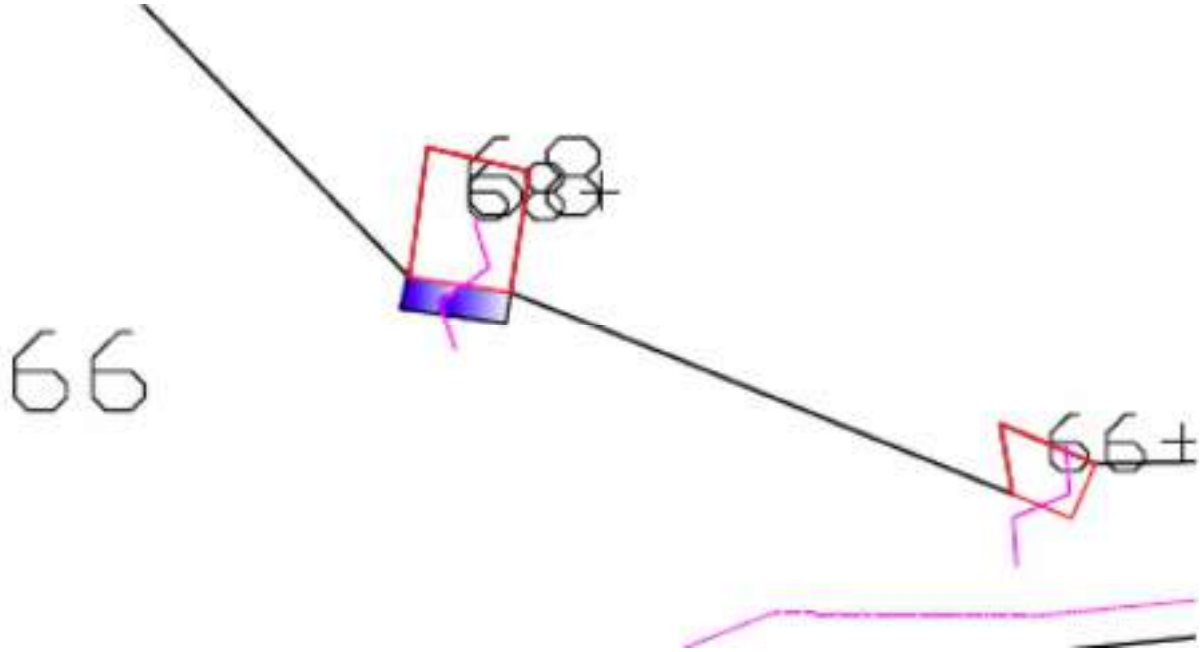

SCHEDA TERRENI

Inventario Comune di Montalto Uffugo (CS) *Foglio **28***

Informazioni catastali

Particella	*Sub*	*Porzione*	*Qualità*	*Classe*
69			PASCOLO ARB	U

Dimensioni		
ha	*are*	*ca*
	35	30

Reddito	
Dominicale	*Agrario*
€ 2,73	**€ 1,28**

Valore
da rendita catastale
€ 443,63

Canone:

Proprietà e condizione giuridica

Classificazione terreno : ***DISPONIBILE***

Elenco soggetti con diritti registrati sulla particella

1 _COMUNE DI MONTALTO UFFUGO (CS)-C.F.-DIRITTO=PROPRIETA' PER 1/1_____

*2*_____

*3*_____

*4*_____

*5*_____

*6*_____

Note

Atti di riferimento:

Rilievo cartografico



SCHEDA TERRENI

Inventario Comune di Montalto Uffugo (CS) *Foglio **28***

Informazioni catastali

Particella	*Sub*	*Porzione*	*Qualità*	*Classe*
479			ULIVETO	3

Dimensioni		
ha	*are*	*ca*
	14	31

Reddito	
Dominicale	*Agrario*
€ 2,22	**€ 2,96**

Valore
da rendita catastale
€ 360,75

Canone:

Proprietà e condizione giuridica

Classificazione terreno : *INDISPONIBILE PER NATURA*

Elenco soggetti con diritti registrati sulla particella

1 _COMUNE DI MONTALTO UFFUGO (CS)-C.F.-DIRITTO=PROPRIETA' PER 1/1_____

*2*_____

*3*_____

*4*_____

*5*_____

*6*_____

Note

Atti di riferimento:

Rilievo cartografico

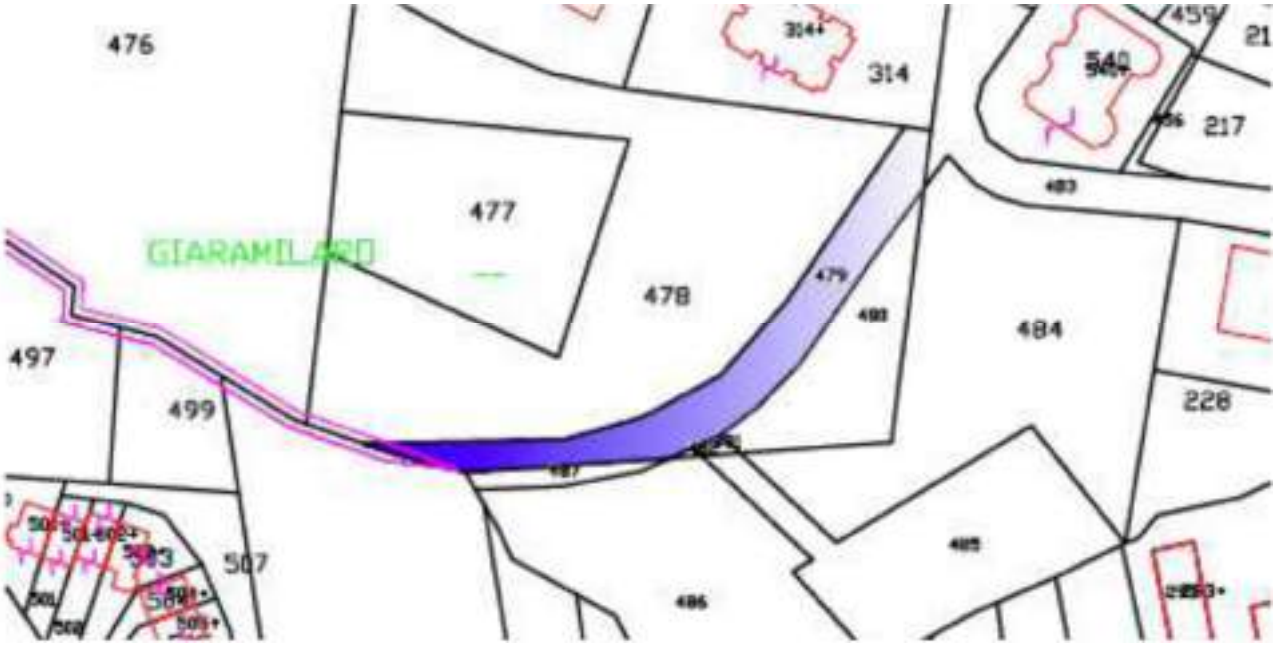

SCHEDA TERRENI

Inventario Comune di Montalto Uffugo (CS) *Foglio **28***

Informazioni catastali

Particella	*Sub*	*Porzione*	*Qualità*	*Classe*
480			ULIVETO	3

Dimensioni		
ha	*are*	*ca*
	11	70

Reddito	
Dominicale	*Agrario*
€ 1,81	**€ 2,42**

Valore
da rendita catastale
€ 294,13

Canone:

Proprietà e condizione giuridica

Classificazione terreno : *INDISPONIBILE PER DESTINAZIONE*

Elenco soggetti con diritti registrati sulla particella

1 _COMUNE DI MONTALTO UFFUGO (CS)-C.F.-DIRITTO=PROPRIETA' PER 1/1_____

*2*_____

*3*_____

*4*_____

*5*_____

*6*_____

Note

Atti di riferimento:

Rilievo cartografico



SCHEDA TERRENI

Inventario Comune di Montalto Uffugo (CS) *Foglio **28***

Informazioni catastali

Particella	*Sub*	*Porzione*	*Qualità*	*Classe*
484			SEMIN ARBOR	3

Dimensioni		
ha	*are*	*ca*
	41	0

Reddito	
Dominicale	*Agrario*
€ 10,59	**€ 3,39**

Valore
da rendita catastale
€ 1.720,88

Canone:

Proprietà e condizione giuridica

Classificazione terreno : *INDISPONIBILE PER DESTINAZIONE*

Elenco soggetti con diritti registrati sulla particella

1 _COMUNE DI MONTALTO UFFUGO (CS)-C.F.-DIRITTO=PROPRIETA' PER 1/1_____

*2*_____

*3*_____

*4*_____

*5*_____

*6*_____

Note

Atti di riferimento:

Rilievo cartografico

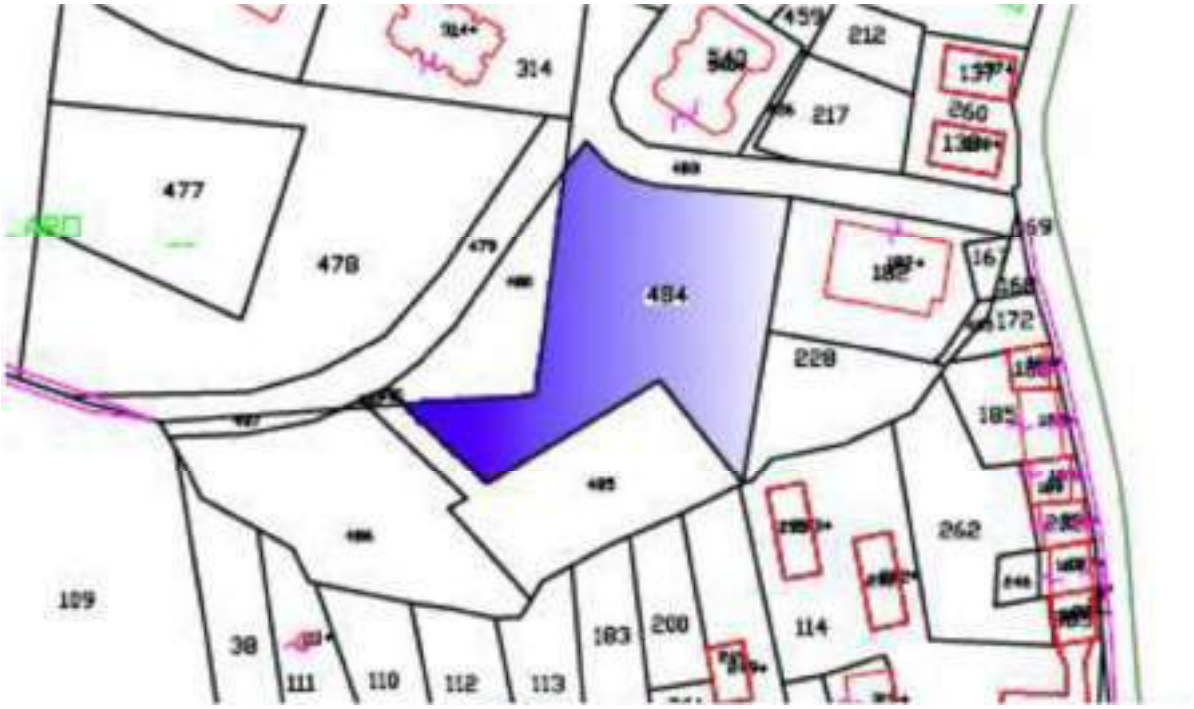

SCHEDA TERRENI

Inventario Comune di Montalto Uffugo (CS) *Foglio **28***

Informazioni catastali

Particella	*Sub*	*Porzione*	*Qualità*	*Classe*
487			SEMIN ARBOR	3

Dimensioni		
ha	*are*	*ca*
	1	30

Reddito	
Dominicale	*Agrario*
€ 0,34	**€ 0,11**

Valore
da rendita catastale
€ 55,25

Canone:

Proprietà e condizione giuridica

Classificazione terreno : *INDISPONIBILE PER NATURA*

Elenco soggetti con diritti registrati sulla particella

1 _COMUNE DI MONTALTO UFFUGO (CS)-C.F.-DIRITTO=PROPRIETA' PER 1/1_____

*2*_____

*3*_____

*4*_____

*5*_____

*6*_____

Note

Atti di riferimento:

Rilievo cartografico

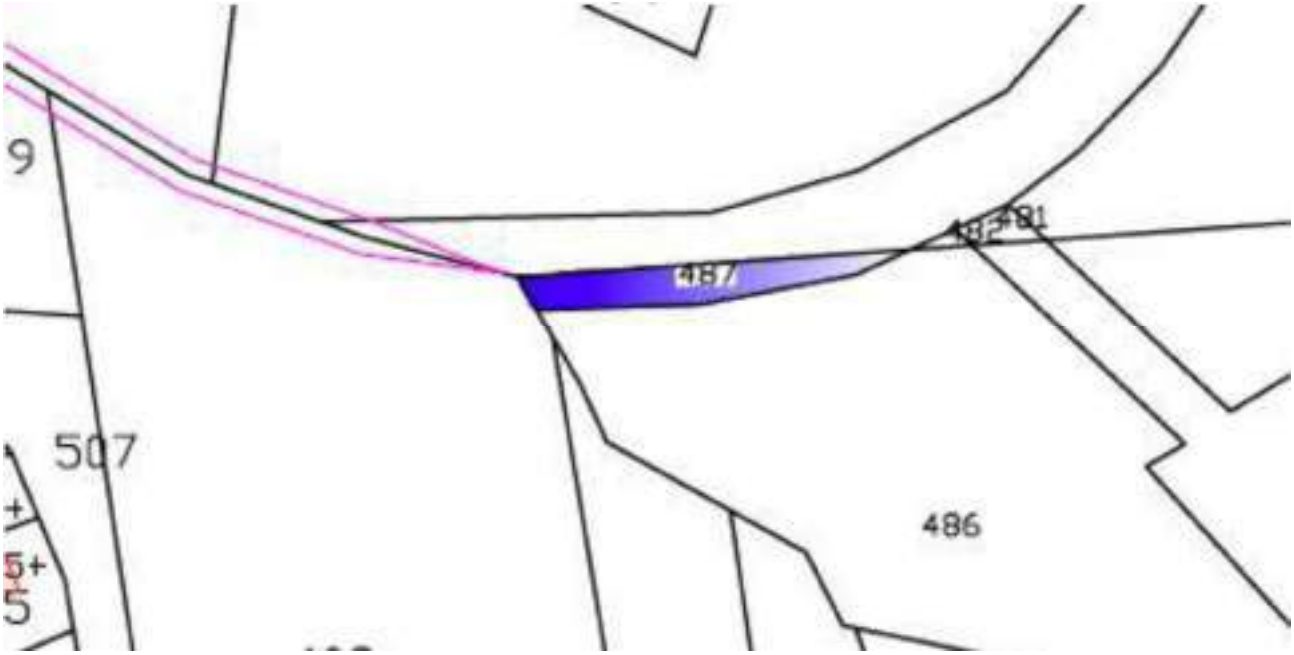

SCHEDA TERRENI

Inventario Comune di Montalto Uffugo (CS) *Foglio **29***

Informazioni catastali

Particella	*Sub*	*Porzione*	*Qualità*	*Classe*
319			SEMIN ARBOR	1

Dimensioni		
ha	*are*	*ca*
	4	50

Reddito	
Dominicale	*Agrario*
€ 2,09	**€ 0,58**

Valore
da rendita catastale
€ 339,63

Canone:

Proprietà e condizione giuridica

Classificazione terreno : *INDISPONIBILE PER DESTINAZIONE*

Elenco soggetti con diritti registrati sulla particella

1 _COMUNE DI MONTALTO UFFUGO (CS)-C.F.-DIRITTO=PROPRIETA' PER 1000/1000____

*2*_____

*3*_____

*4*_____

*5*_____

*6*_____

Note

Atti di riferimento:

Rilievo cartografico

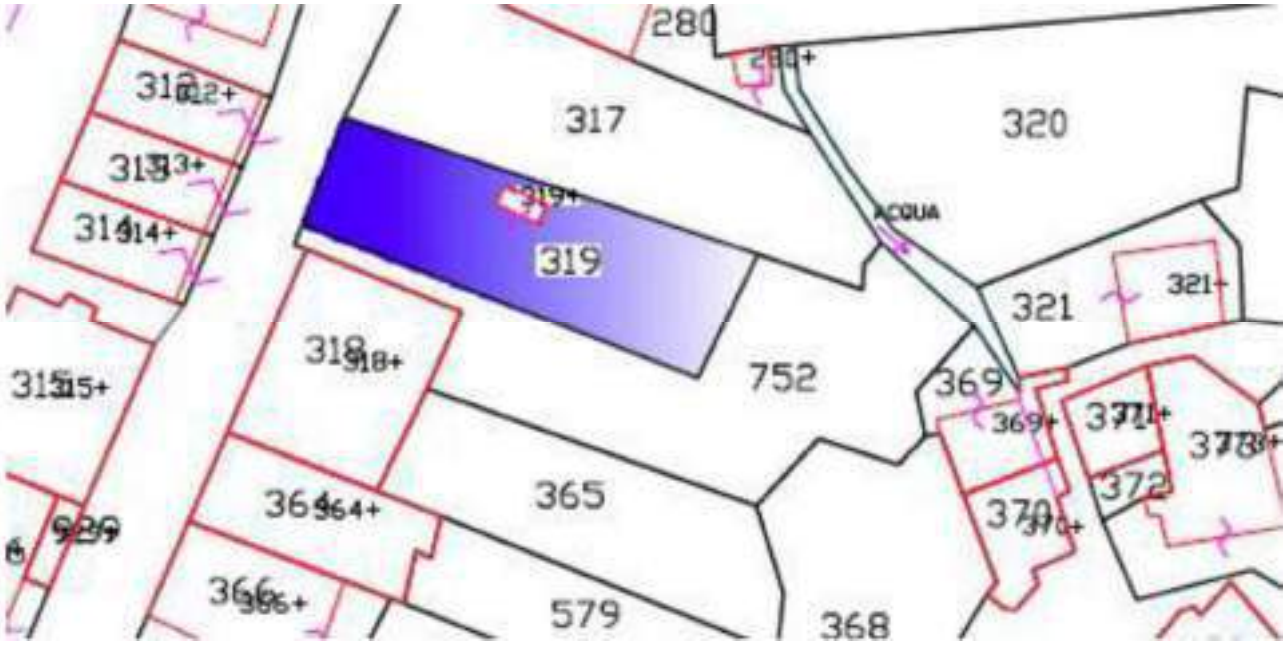

SCHEDA TERRENI

Inventario Comune di Montalto Uffugo (CS) *Foglio **29***

Informazioni catastali

Particella	*Sub*	*Porzione*	*Qualità*	*Classe*
822			RELIT STRAD	0

Dimensioni		
ha	*are*	*ca*
		66

Reddito	
Dominicale	*Agrario*
€ 0,00	**€ 0,00**

Valore
da rendita catastale
€ 0,00

Canone:

Proprietà e condizione giuridica

Classificazione terreno : *INDISPONIBILE PER NATURA*

Elenco soggetti con diritti registrati sulla particella

1 _COMUNE DI MONTALTO UFFUGO (CS)-C.F.-DIRITTO=PROPRIETA' PER 1000/1000____

*2*_____

*3*_____

*4*_____

*5*_____

*6*_____

Note

Atti di riferimento:

Rilievo cartografico



SCHEDA TERRENI

Inventario Comune di Montalto Uffugo (CS) *Foglio **29***

Informazioni catastali

Particella	*Sub*	*Porzione*	*Qualità*	*Classe*
C			COSTR NO AB	0

Dimensioni		
ha	*are*	*ca*
		26

Reddito	
Dominicale	*Agrario*
€ 1,91	**€ 0,53**

Valore
da rendita catastale
€ 310,38

Canone:

Proprietà e condizione giuridica

Classificazione terreno : *INDISPONIBILE PER NATURA*

Elenco soggetti con diritti registrati sulla particella

1 _COMUNE DI MONTALTO UFFUGO (CS)-C.F.-DIRITTO=PROPRIETA' PER 1000/1000____

*2*_____

*3*_____

*4*_____

*5*_____

*6*_____

Note

Atti di riferimento:

Rilievo cartografico



SCHEDA TERRENI

Inventario Comune di Montalto Uffugo (CS) *Foglio **30***

Informazioni catastali

Particella	*Sub*	*Porzione*	*Qualità*	*Classe*
302			RELIT STRAD	0

Dimensioni		
ha	*are*	*ca*
	2	62

Reddito	
Dominicale	*Agrario*
€ 0,00	**€ 0,00**

Valore
da rendita catastale
€ 0,00

Canone:

Proprietà e condizione giuridica

Classificazione terreno : *INDISPONIBILE PER NATURA*

Elenco soggetti con diritti registrati sulla particella

1 _COMUNE DI MONTALTO UFFUGO (CS)-C.F.-DIRITTO=PROPRIETA' PER 1/1_____

*2*_____

*3*_____

*4*_____

*5*_____

*6*_____

Note

Atti di riferimento:

Rilievo cartografico

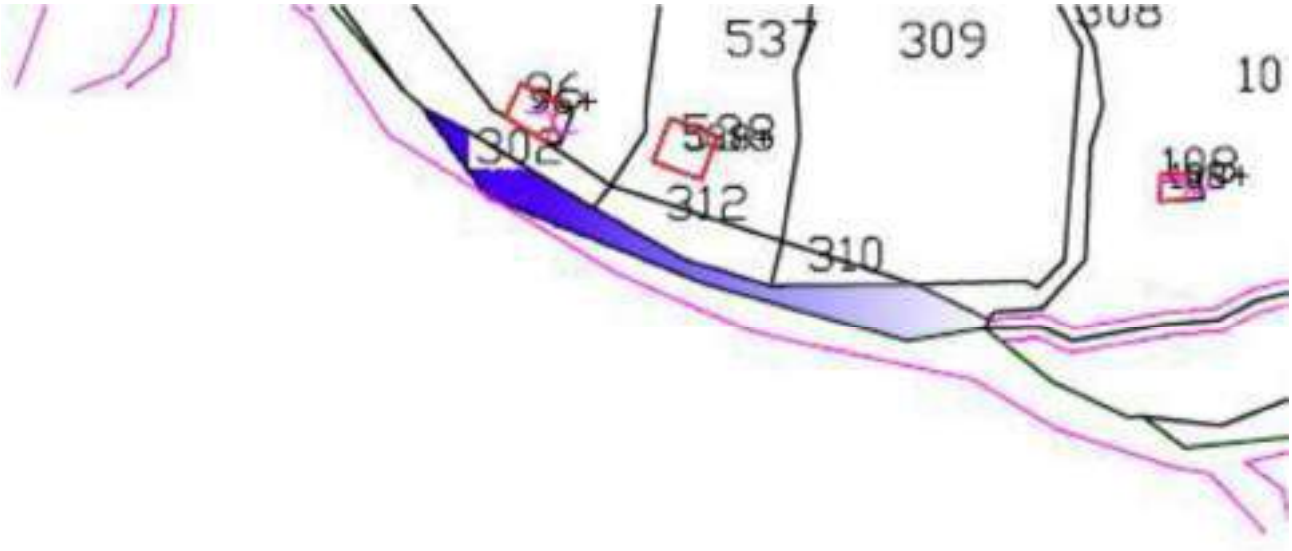

SCHEDA TERRENI

Inventario Comune di Montalto Uffugo (CS) *Foglio **30***

Informazioni catastali

Particella	*Sub*	*Porzione*	*Qualità*	*Classe*
303			RELIT STRAD	0

Dimensioni		
ha	*are*	*ca*
		25

Reddito	
Dominicale	*Agrario*
€ 0,00	**€ 0,00**

Valore
da rendita catastale
€ 0,00

Canone:

Proprietà e condizione giuridica

Classificazione terreno : *INDISPONIBILE PER NATURA*

Elenco soggetti con diritti registrati sulla particella

1 _COMUNE DI MONTALTO UFFUGO (CS)-C.F.-DIRITTO=PROPRIETA' PER 1/1_____

*2*_____

*3*_____

*4*_____

*5*_____

*6*_____

Note

Atti di riferimento:

Rilievo cartografico

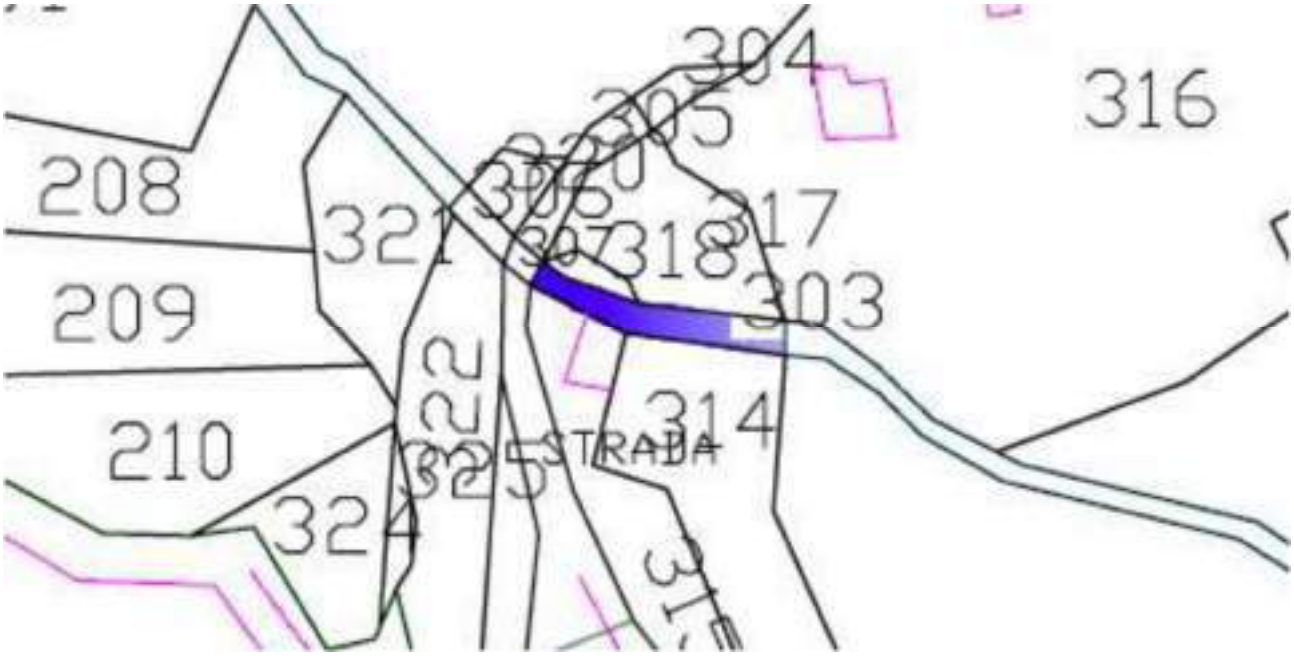

SCHEDA TERRENI

Inventario Comune di Montalto Uffugo (CS) *Foglio **30***

Informazioni catastali

Particella	*Sub*	*Porzione*	*Qualità*	*Classe*
305			RELIT STRAD	0

Dimensioni		
ha	*are*	*ca*
		15

Reddito	
Dominicale	*Agrario*
€ 0,00	**€ 0,00**

Valore
da rendita catastale
€ 0,00

Canone:

Proprietà e condizione giuridica

Classificazione terreno : *INDISPONIBILE PER NATURA*

Elenco soggetti con diritti registrati sulla particella

1 _COMUNE DI MONTALTO UFFUGO (CS)-C.F.-DIRITTO=PROPRIETA' PER 1/1_____

*2*_____

*3*_____

*4*_____

*5*_____

*6*_____

Note

Atti di riferimento:

Rilievo cartografico

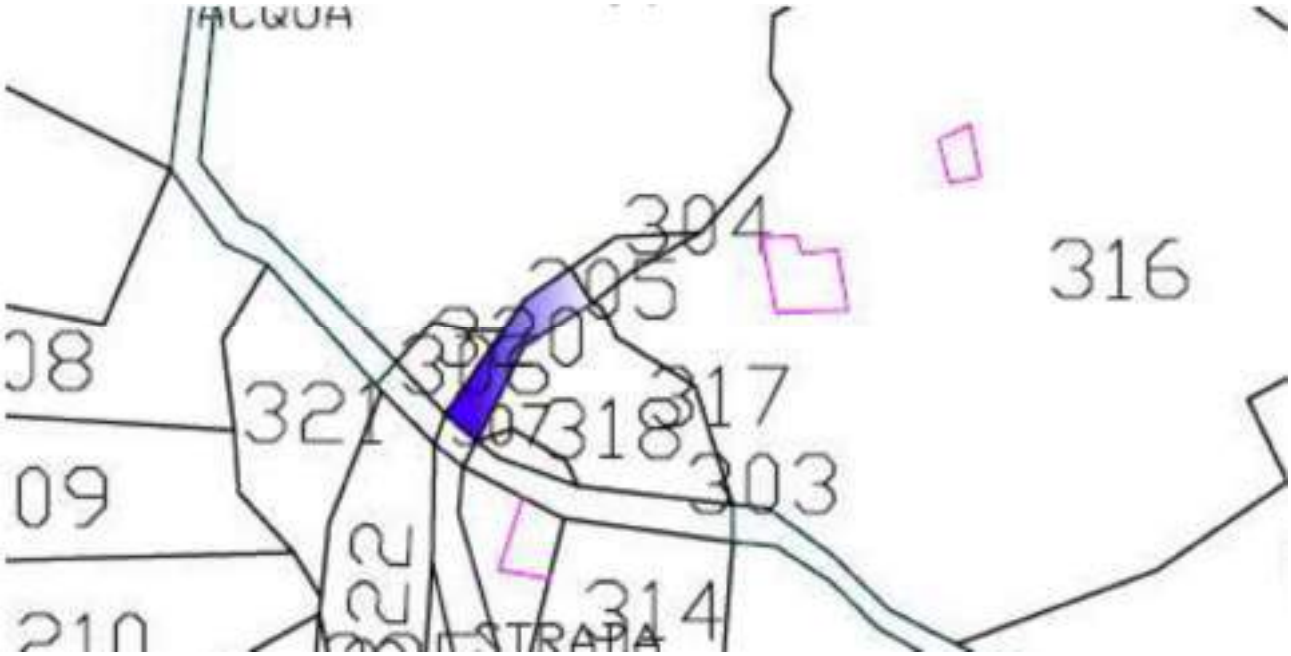

SCHEDA TERRENI

Inventario Comune di Montalto Uffugo (CS) *Foglio **30***

Informazioni catastali

Particella	*Sub*	*Porzione*	*Qualità*	*Classe*
304			RELIT STRAD	0

Dimensioni		
ha	*are*	*ca*
		18

Reddito	
Dominicale	*Agrario*
€ 0,00	**€ 0,00**

Valore
da rendita catastale
€ 0,00

Canone:

Proprietà e condizione giuridica

Classificazione terreno : *INDISPONIBILE PER NATURA*

Elenco soggetti con diritti registrati sulla particella

1 _COMUNE DI MONTALTO UFFUGO (CS)-C.F.-DIRITTO=PROPRIETA' PER 1/1_____

*2*_____

*3*_____

*4*_____

*5*_____

*6*_____

Note

Atti di riferimento:

Rilievo cartografico

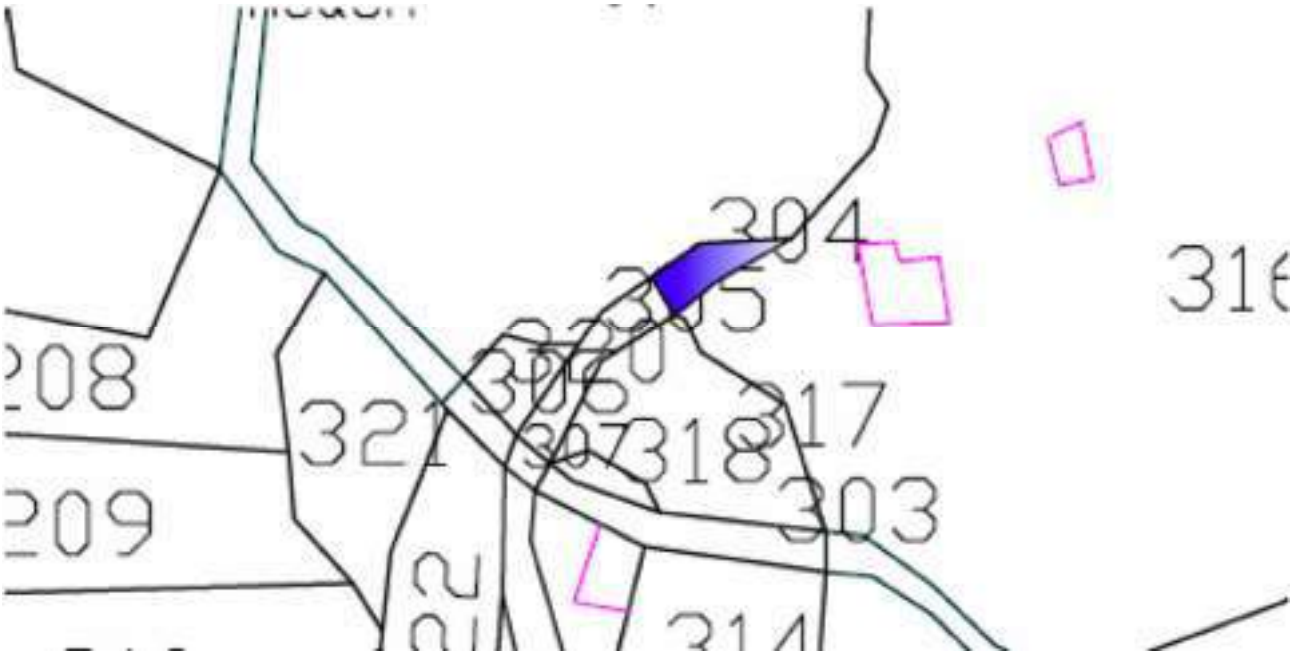

SCHEDA TERRENI

Inventario Comune di Montalto Uffugo (CS) *Foglio **30***

Informazioni catastali

Particella	*Sub*	*Porzione*	*Qualità*	*Classe*
306			RELIT STRAD	0

Dimensioni		
ha	*are*	*ca*
		17

Reddito	
Dominicale	*Agrario*
€ 0,00	**€ 0,00**

Valore
da rendita catastale
€ 0,00

Canone:

Proprietà e condizione giuridica

Classificazione terreno : *INDISPONIBILE PER NATURA*

Elenco soggetti con diritti registrati sulla particella

1 _COMUNE DI MONTALTO UFFUGO (CS)-C.F.-DIRITTO=PROPRIETA' PER 1/1_____

*2*_____

*3*_____

*4*_____

*5*_____

*6*_____

Note

Atti di riferimento:

Rilievo cartografico



SCHEDA TERRENI

Inventario Comune di Montalto Uffugo (CS) *Foglio **30***

Informazioni catastali

Particella	*Sub*	*Porzione*	*Qualità*	*Classe*
308			RELIT STRAD	0

Dimensioni		
ha	*are*	*ca*
	1	72

Reddito	
Dominicale	*Agrario*
€ 0,00	**€ 0,00**

Valore
da rendita catastale
€ 0,00

Canone:

Proprietà e condizione giuridica

Classificazione terreno : *INDISPONIBILE PER NATURA*

Elenco soggetti con diritti registrati sulla particella

1 _COMUNE DI MONTALTO UFFUGO (CS)-C.F.-DIRITTO=PROPRIETA' PER 1/1_____

*2*_____

*3*_____

*4*_____

*5*_____

*6*_____

Note

Atti di riferimento:

Rilievo cartografico

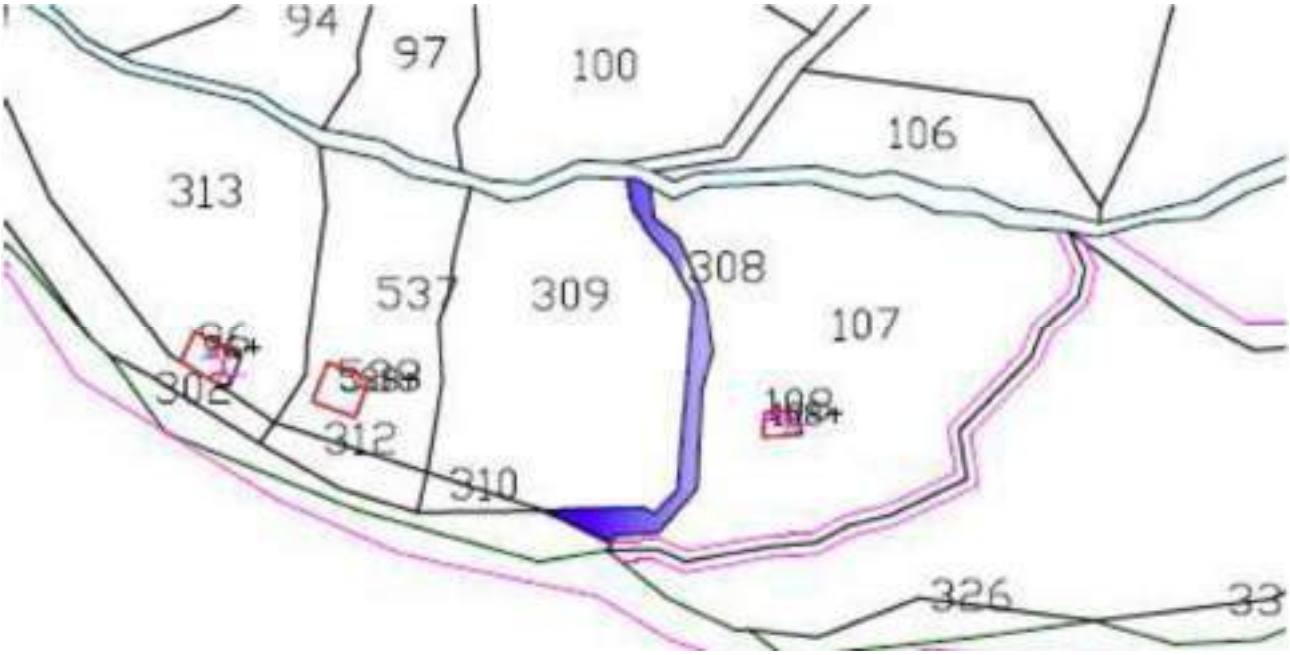

SCHEDA TERRENI

Inventario Comune di Montalto Uffugo (CS) *Foglio **30***

Informazioni catastali

Particella	*Sub*	*Porzione*	*Qualità*	*Classe*
326			RELIT STRAD	0

Dimensioni		
ha	*are*	*ca*
	4	1

Reddito	
Dominicale	*Agrario*
€ 0,00	**€ 0,00**

Valore
da rendita catastale
€ 0,00

Canone:

Proprietà e condizione giuridica

Classificazione terreno : *INDISPONIBILE PER NATURA*

Elenco soggetti con diritti registrati sulla particella

1 _COMUNE DI MONTALTO UFFUGO (CS)-C.F.-DIRITTO=PROPRIETA' PER 1000/1000____

*2*_____

*3*_____

*4*_____

*5*_____

*6*_____

Note

Atti di riferimento:

Rilievo cartografico



SCHEDA TERRENI

Inventario Comune di Montalto Uffugo (CS) *Foglio **30***

Informazioni catastali

Particella	*Sub*	*Porzione*	*Qualità*	*Classe*
327			RELIT STRAD	0

Dimensioni		
ha	*are*	*ca*
		18

Reddito	
Dominicale	*Agrario*
€ 0,00	**€ 0,00**

Valore
da rendita catastale
€ 0,00

Canone:

Proprietà e condizione giuridica

Classificazione terreno : *INDISPONIBILE PER NATURA*

Elenco soggetti con diritti registrati sulla particella

1 _COMUNE DI MONTALTO UFFUGO (CS)-C.F.-DIRITTO=PROPRIETA' PER 1000/1000____

*2*_____

*3*_____

*4*_____

*5*_____

*6*_____

Note

Atti di riferimento:

Rilievo cartografico

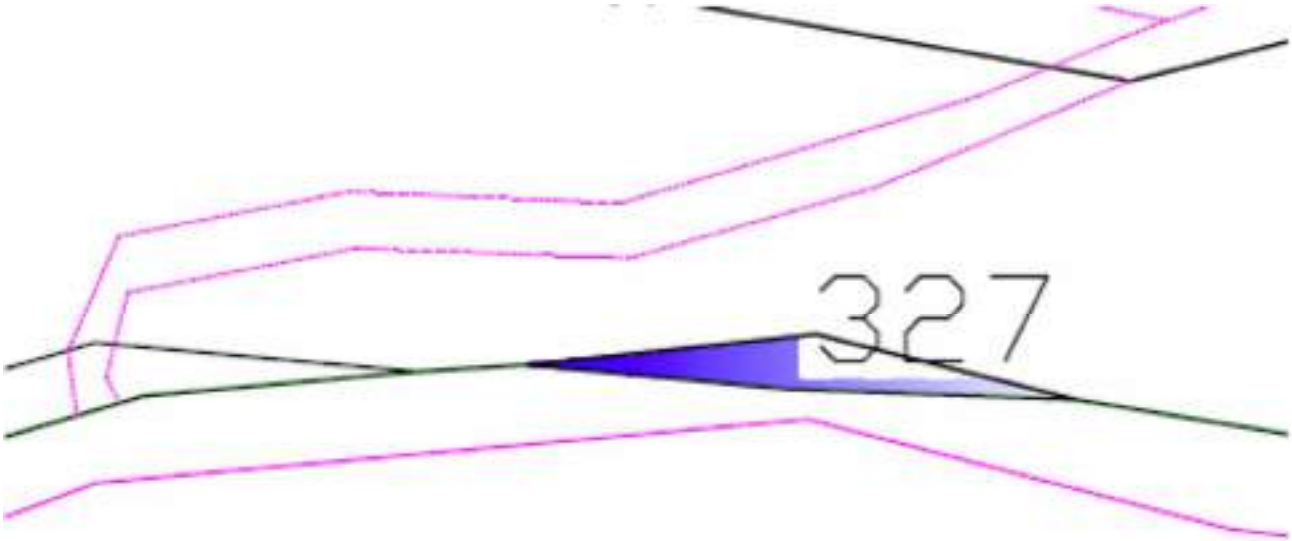

SCHEDA TERRENI

Inventario Comune di Montalto Uffugo (CS) *Foglio **30***

Informazioni catastali

Particella	*Sub*	*Porzione*	*Qualità*	*Classe*
328			RELIT STRAD	0

Dimensioni		
ha	*are*	*ca*
	0	15

Reddito	
Dominicale	*Agrario*
€ 0,00	**€ 0,00**

Valore
da rendita catastale
€ 0,00

Canone:

Proprietà e condizione giuridica

Classificazione terreno : *INDISPONIBILE PER NATURA*

Elenco soggetti con diritti registrati sulla particella

1 _COMUNE DI MONTALTO UFFUGO (CS)-C.F.-DIRITTO=PROPRIETA' PER 1000/1000____

*2*_____

*3*_____

*4*_____

*5*_____

*6*_____

Note

Atti di riferimento:

Rilievo cartografico

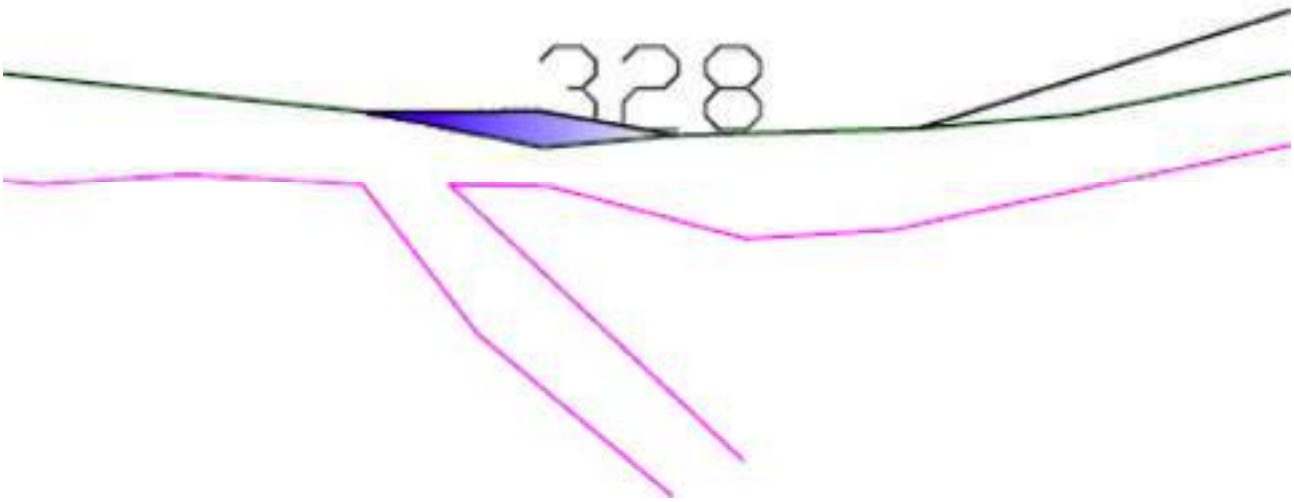

SCHEDA TERRENI

Inventario Comune di Montalto Uffugo (CS) *Foglio **30***

Informazioni catastali

Particella	*Sub*	*Porzione*	*Qualità*	*Classe*
329			RELIT STRAD	0

Dimensioni		
ha	*are*	*ca*
	0	21

Reddito	
Dominicale	*Agrario*
€ 0,00	**€ 0,00**

Valore
da rendita catastale
€ 0,00

Canone:

Proprietà e condizione giuridica

Classificazione terreno : *INDISPONIBILE PER NATURA*

Elenco soggetti con diritti registrati sulla particella

1 _COMUNE DI MONTALTO UFFUGO (CS)-C.F.-DIRITTO=PROPRIETA' PER 1000/1000____

*2*_____

*3*_____

*4*_____

*5*_____

*6*_____

Note

Atti di riferimento:

Rilievo cartografico

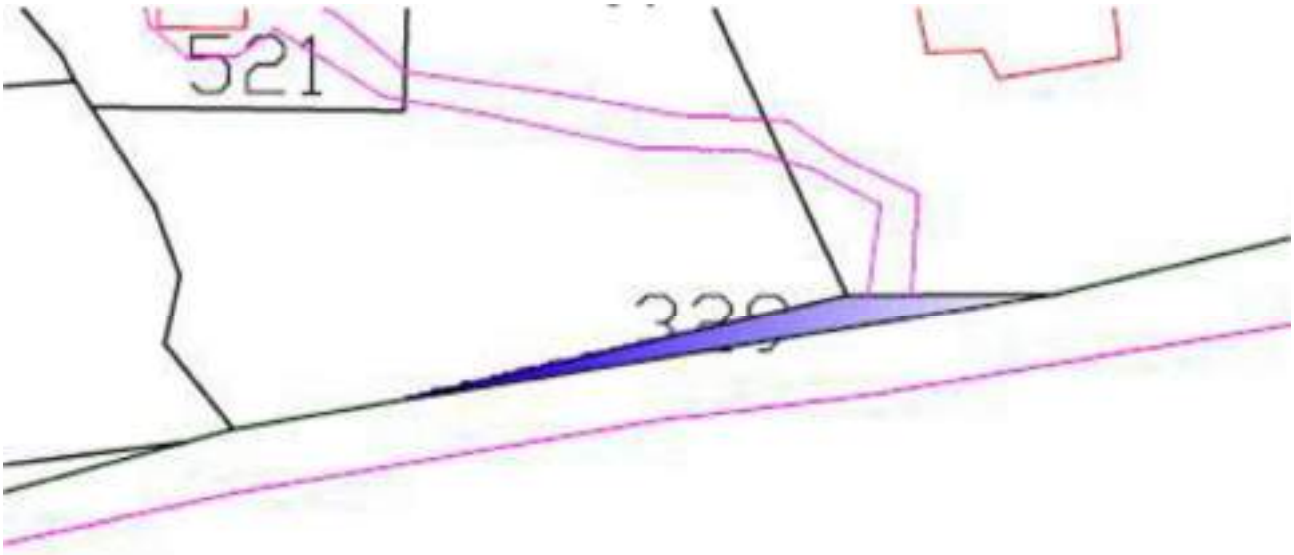

SCHEDA TERRENI

Inventario Comune di Montalto Uffugo (CS) *Foglio **36***

Informazioni catastali

Particella	*Sub*	*Porzione*	*Qualità*	*Classe*
243			SEMINATIVO	2

Dimensioni		
ha	*are*	*ca*
	8	70

Reddito	
Dominicale	*Agrario*
€ 3,15	**€ 1,35**

Valore
da rendita catastale
€ 511,88

Canone:

Proprietà e condizione giuridica

Classificazione terreno : ***DISPONIBILE***

Elenco soggetti con diritti registrati sulla particella

1 _COMUNE DI MONTALTO UFFUGO (CS)-C.F.-DIRITTO=PROPRIETA' PER 1/1_____

*2*_____

*3*_____

*4*_____

*5*_____

*6*_____

Note

Atti di riferimento:

Rilievo cartografico

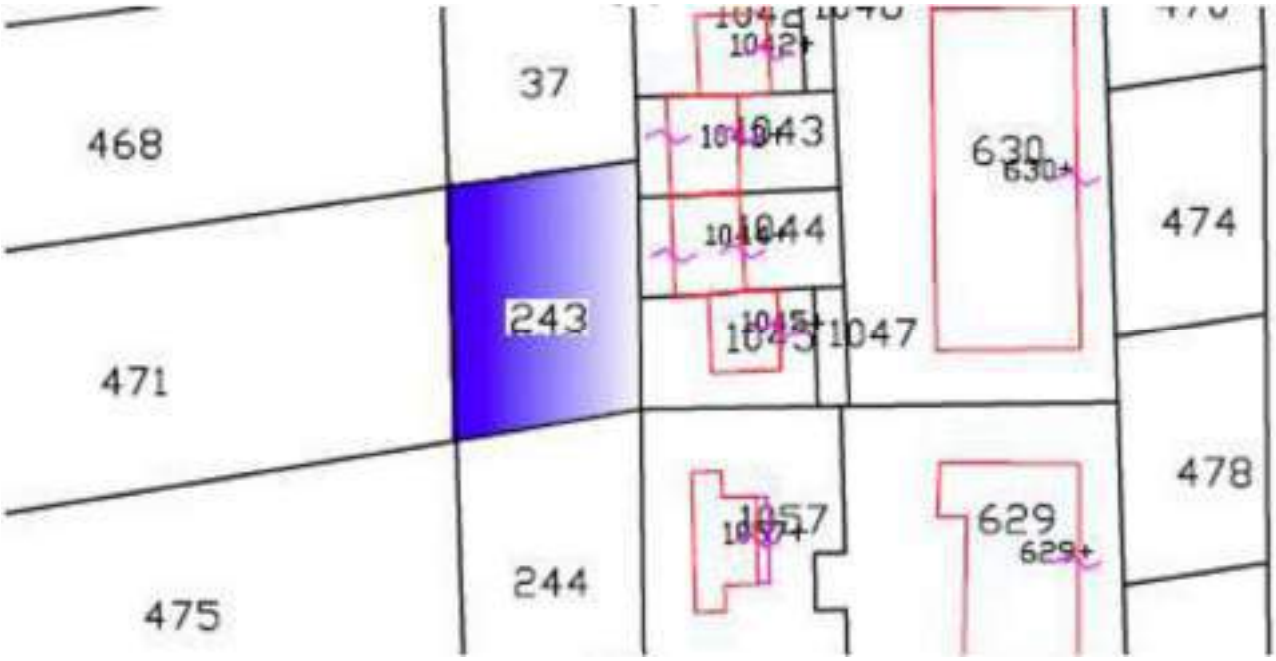

SCHEDA TERRENI

Inventario Comune di Montalto Uffugo (CS) *Foglio **36***

Informazioni catastali

Particella	*Sub*	*Porzione*	*Qualità*	*Classe*
244			SEMINATIVO	2

Dimensioni		
ha	*are*	*ca*
	8	0

Reddito	
Dominicale	*Agrario*
€ 2,89	**€ 1,24**

Valore
da rendita catastale
€ 469,63

Canone:

Proprietà e condizione giuridica

Classificazione terreno : ***DISPONIBILE***

Elenco soggetti con diritti registrati sulla particella

1 _COMUNE DI MONTALTO UFFUGO (CS)-C.F.-DIRITTO=PROPRIETA' PER 1/1_____

*2*_____

*3*_____

*4*_____

*5*_____

*6*_____

Note

Atti di riferimento:

Rilievo cartografico

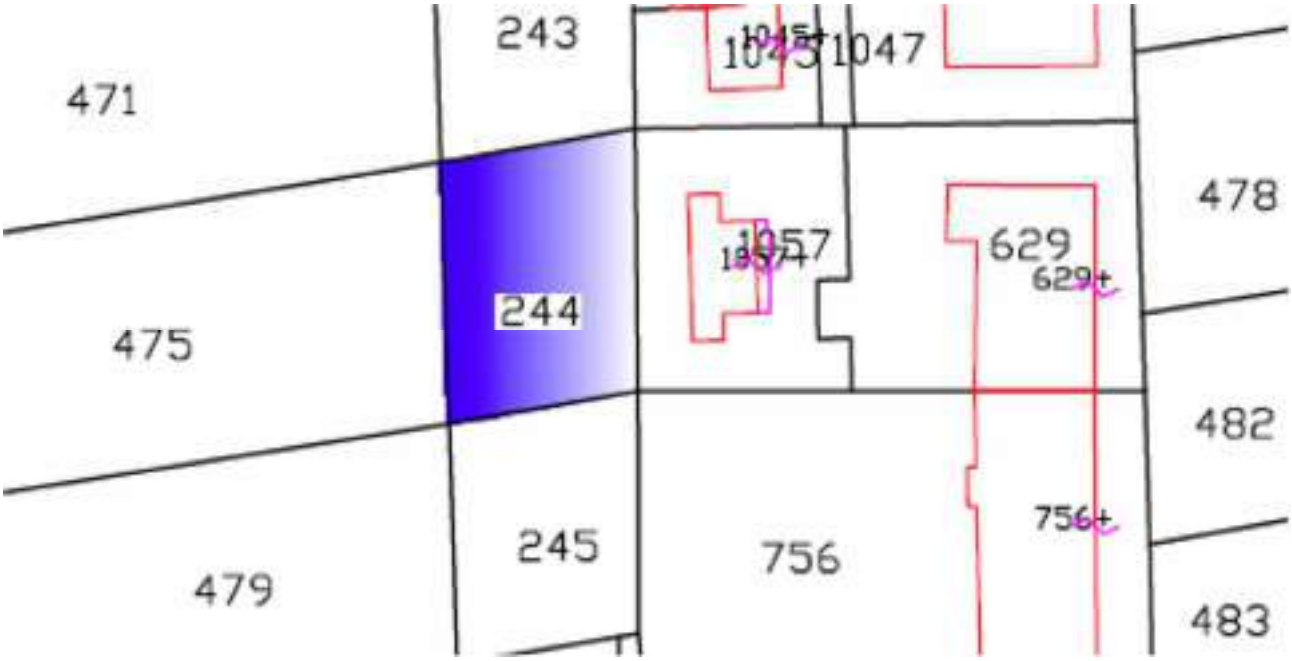

SCHEDA TERRENI

Inventario Comune di Montalto Uffugo (CS) *Foglio **36***

Informazioni catastali

Particella	*Sub*	*Porzione*	*Qualità*	*Classe*
245			SEMINATIVO	2

Dimensioni		
ha	*are*	*ca*
	6	98

Reddito	
Dominicale	*Agrario*
€ 2,52	**€ 1,08**

Valore
da rendita catastale
€ 409,50

Canone:

Proprietà e condizione giuridica

Classificazione terreno : *INDISPONIBILE PER DESTINAZIONE*

Elenco soggetti con diritti registrati sulla particella

1 _COMUNE DI MONTALTO UFFUGO (CS)-C.F.-DIRITTO=PROPRIETA' PER 1/1_____

*2*_____

*3*_____

*4*_____

*5*_____

*6*_____

Note

Atti di riferimento:

Rilievo cartografico

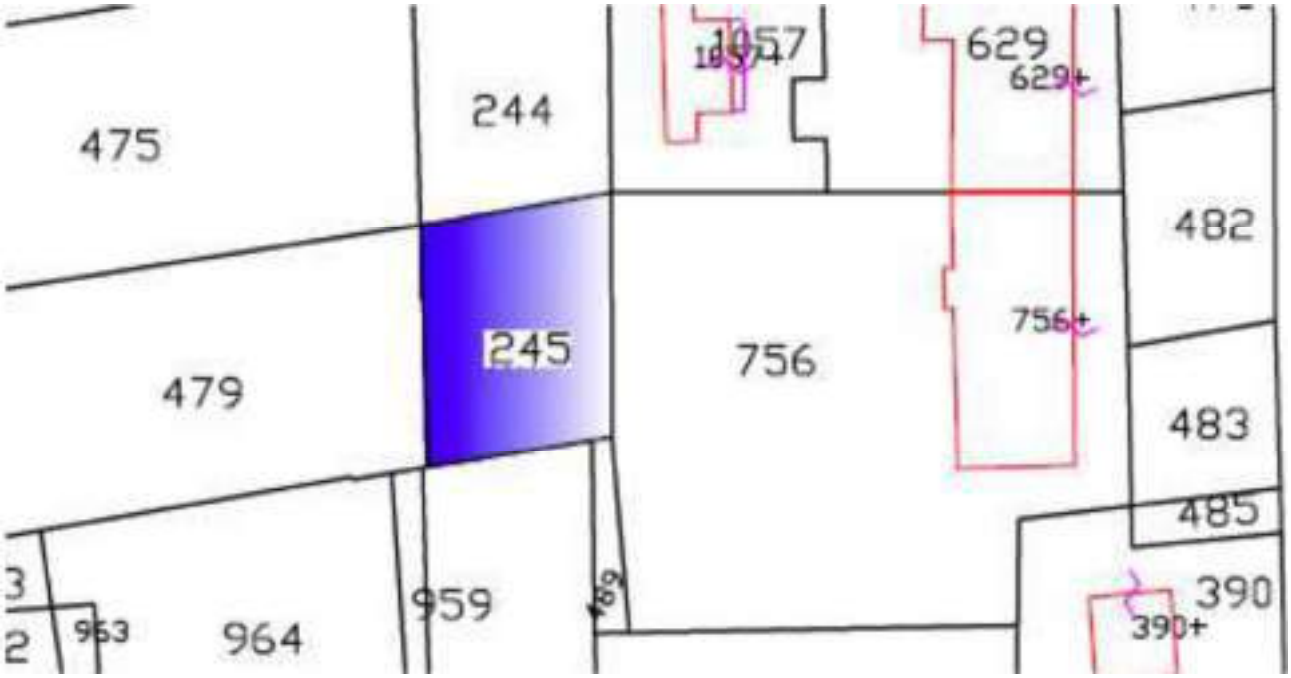

SCHEDA TERRENI

Inventario Comune di Montalto Uffugo (CS) *Foglio **36***

Informazioni catastali

Particella	*Sub*	*Porzione*	*Qualità*	*Classe*
470			SEMINATIVO	2

Dimensioni		
ha	*are*	*ca*
	5	0

Reddito	
Dominicale	*Agrario*
€ 1,81	**€ 0,77**

Valore
da rendita catastale
€ 294,13

Canone:

Proprietà e condizione giuridica

Classificazione terreno : *INDISPONIBILE PER DESTINAZIONE*

Elenco soggetti con diritti registrati sulla particella

1 _COMUNE DI MONTALTO UFFUGO (CS)-C.F.-DIRITTO=PROPRIETA' PER 1/1_____

*2*_____

*3*_____

*4*_____

*5*_____

*6*_____

Note

Atti di riferimento:

Rilievo cartografico

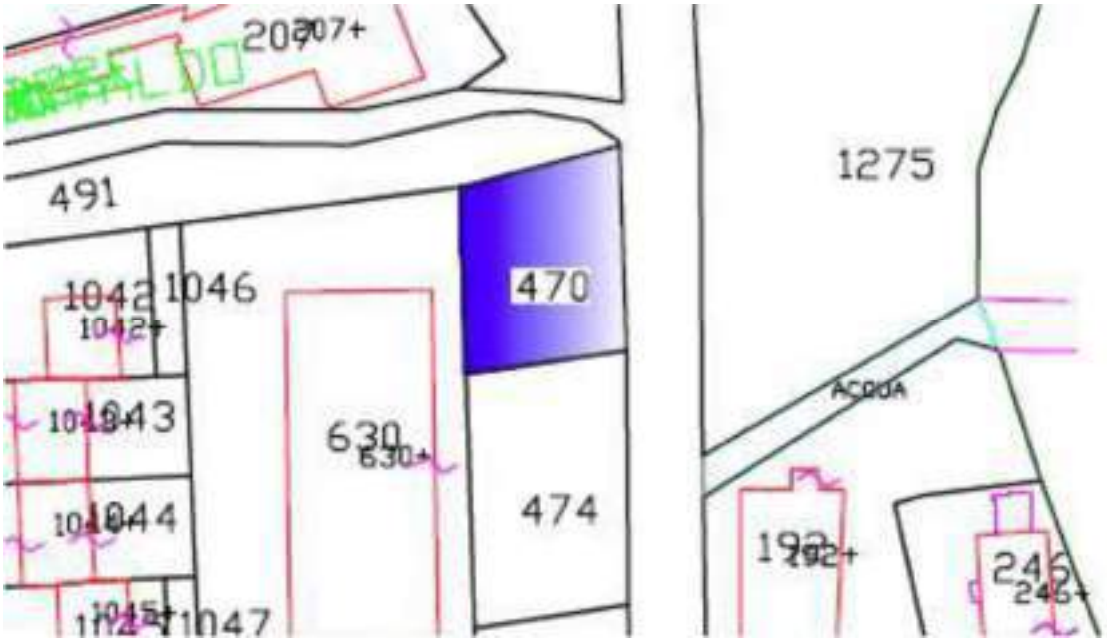

SCHEDA TERRENI

Inventario Comune di Montalto Uffugo (CS) *Foglio **36***

Informazioni catastali

Particella	*Sub*	*Porzione*	*Qualità*	*Classe*
474			SEMINATIVO	2

Dimensioni		
ha	*are*	*ca*
	6	30

Reddito	
Dominicale	*Agrario*
€ 2,28	**€ 0,98**

Valore
da rendita catastale
€ 370,50

Canone:

Proprietà e condizione giuridica

Classificazione terreno : *INDISPONIBILE PER DESTINAZIONE*

Elenco soggetti con diritti registrati sulla particella

1 _COMUNE DI MONTALTO UFFUGO (CS)-C.F.-DIRITTO=PROPRIETA' PER 1/1_____

*2*_____

*3*_____

*4*_____

*5*_____

*6*_____

Note

Atti di riferimento:

Rilievo cartografico



SCHEDA TERRENI

Inventario Comune di Montalto Uffugo (CS) *Foglio **36***

Informazioni catastali

Particella	*Sub*	*Porzione*	*Qualità*	*Classe*
478			SEMINATIVO	2

Dimensioni		
ha	*are*	*ca*
	6	30

Reddito	
Dominicale	*Agrario*
€ 2,28	**€ 0,98**

Valore
da rendita catastale
€ 370,50

Canone:

Proprietà e condizione giuridica

Classificazione terreno : *INDISPONIBILE PER DESTINAZIONE*

Elenco soggetti con diritti registrati sulla particella

1 _COMUNE DI MONTALTO UFFUGO (CS)-C.F.-DIRITTO=PROPRIETA' PER 1/1_____

*2*_____

*3*_____

*4*_____

*5*_____

*6*_____

Note

Atti di riferimento:

Rilievo cartografico



SCHEDA TERRENI

Inventario Comune di Montalto Uffugo (CS) *Foglio **36***

Informazioni catastali

Particella	*Sub*	*Porzione*	*Qualità*	*Classe*
482			SEMINATIVO	2

Dimensioni		
ha	*are*	*ca*
	5	20

Reddito	
Dominicale	*Agrario*
€ 1,88	**€ 0,81**

Valore
da rendita catastale
€ 305,50

Canone:

Proprietà e condizione giuridica

Classificazione terreno : *INDISPONIBILE PER DESTINAZIONE*

Elenco soggetti con diritti registrati sulla particella

1 _COMUNE DI MONTALTO UFFUGO (CS)-C.F.-DIRITTO=PROPRIETA' PER 1/1_____

*2*_____

*3*_____

*4*_____

*5*_____

*6*_____

Note

Atti di riferimento:

Rilievo cartografico

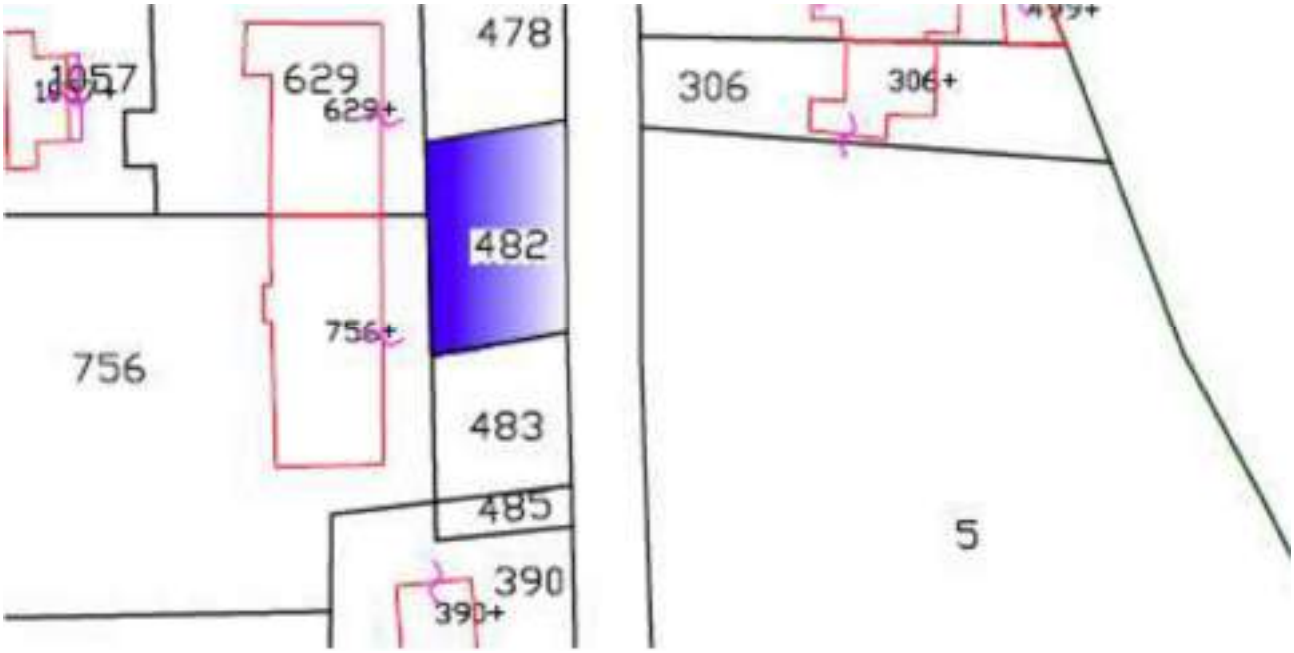

SCHEDA TERRENI

Inventario Comune di Montalto Uffugo (CS) *Foglio **36***

Informazioni catastali

Particella	*Sub*	*Porzione*	*Qualità*	*Classe*
483			SEMINATIVO	2

Dimensioni		
ha	*are*	*ca*
	3	80

Reddito	
Dominicale	*Agrario*
€ 1,37	**€ 0,59**

Valore
da rendita catastale
€ 222,63

Canone:

Proprietà e condizione giuridica

Classificazione terreno : *INDISPONIBILE PER DESTINAZIONE*

Elenco soggetti con diritti registrati sulla particella

1 _COMUNE DI MONTALTO UFFUGO (CS)-C.F.-DIRITTO=PROPRIETA' PER 1/1_____

*2*_____

*3*_____

*4*_____

*5*_____

*6*_____

Note

Atti di riferimento:

Rilievo cartografico



SCHEDA TERRENI

Inventario Comune di Montalto Uffugo (CS) *Foglio **36***

Informazioni catastali

Particella	*Sub*	*Porzione*	*Qualità*	*Classe*
486			SEMINATIVO	2

Dimensioni		
ha	*are*	*ca*
	7	49

Reddito	
Dominicale	*Agrario*
€ 2,71	**€ 1,16**

Valore
da rendita catastale
€ 440,38

Canone:

Proprietà e condizione giuridica

Classificazione terreno : *INDISPONIBILE PER DESTINAZIONE*

Elenco soggetti con diritti registrati sulla particella

1 _COMUNE DI MONTALTO UFFUGO (CS)-C.F.-DIRITTO=PROPRIETA' PER 1/1_____

*2*_____

*3*_____

*4*_____

*5*_____

*6*_____

Note

Atti di riferimento:

Rilievo cartografico

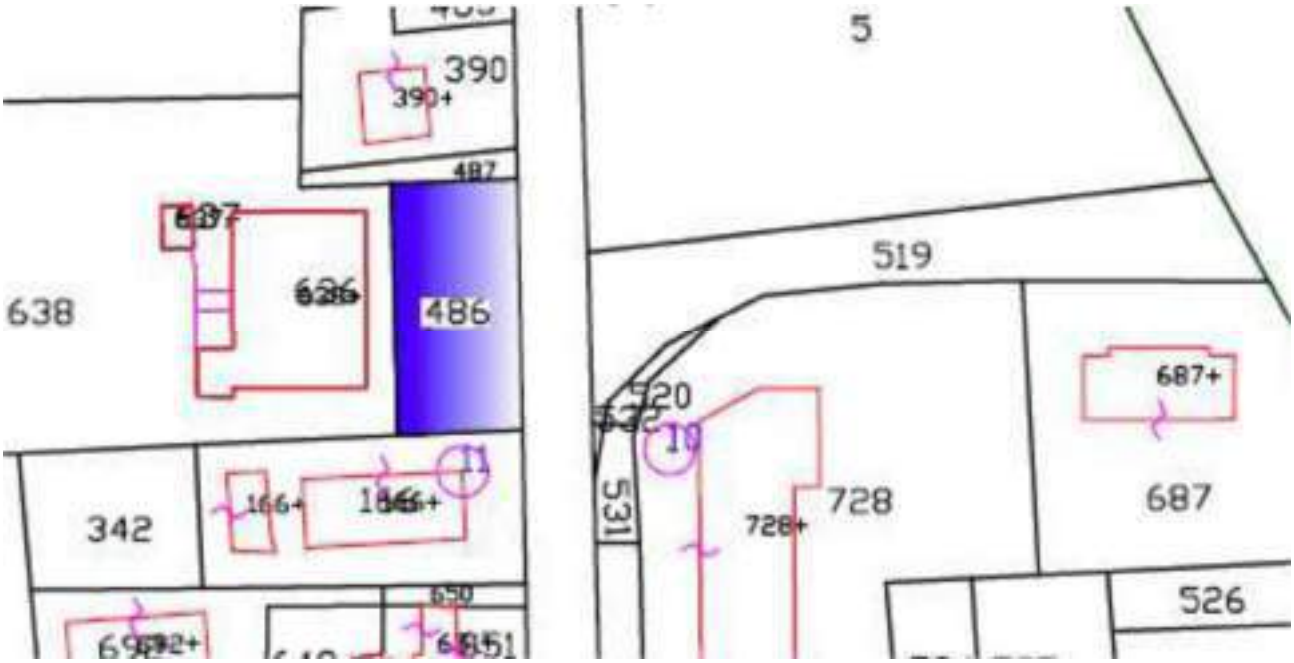

SCHEDA TERRENI

Inventario Comune di Montalto Uffugo (CS) *Foglio **36***

Informazioni catastali

Particella	*Sub*	*Porzione*	*Qualità*	*Classe*
488			SEMINATIVO	2

Dimensioni		
ha	*are*	*ca*
	17	60

Reddito	
Dominicale	*Agrario*
€ 6,36	**€ 2,73**

Valore
da rendita catastale
€ 1.033,50

Canone:

Proprietà e condizione giuridica

Classificazione terreno : *INDISPONIBILE PER DESTINAZIONE*

Elenco soggetti con diritti registrati sulla particella

1 _COMUNE DI MONTALTO UFFUGO (CS)-C.F.-DIRITTO=PROPRIETA' PER 1/1_____

*2*_____

*3*_____

*4*_____

*5*_____

*6*_____

Note

Atti di riferimento:

Rilievo cartografico



SCHEDA TERRENI

Inventario Comune di Montalto Uffugo (CS) *Foglio **36***

Informazioni catastali

Particella	*Sub*	*Porzione*	*Qualità*	*Classe*
491			SEMINATIVO	2

Dimensioni		
ha	*are*	*ca*
	8	0

Reddito	
Dominicale	*Agrario*
€ 2,89	**€ 1,24**

Valore
da rendita catastale
€ 469,63

Canone:

Proprietà e condizione giuridica

Classificazione terreno : *INDISPONIBILE PER DESTINAZIONE*

Elenco soggetti con diritti registrati sulla particella

1 _COMUNE DI MONTALTO UFFUGO (CS)-C.F.-DIRITTO=PROPRIETA' PER 1/1_____

*2*_____

*3*_____

*4*_____

*5*_____

*6*_____

Note

Atti di riferimento:

Rilievo cartografico



SCHEDA TERRENI

Inventario Comune di Montalto Uffugo (CS) *Foglio **36***

Informazioni catastali

Particella	*Sub*	*Porzione*	*Qualità*	*Classe*
520			SEMINATIVO	2

Dimensioni		
ha	*are*	*ca*
	1	32

Reddito	
Dominicale	*Agrario*
€ 0,48	**€ 0,20**

Valore
da rendita catastale
€ 78,00

Canone:

Proprietà e condizione giuridica

Classificazione terreno : *INDISPONIBILE PER NATURA*

Elenco soggetti con diritti registrati sulla particella

1 _COMUNE DI MONTALTO UFFUGO (CS)-C.F.-DIRITTO=PROPRIETA' PER 1000/1000____

*2*_____

*3*_____

*4*_____

*5*_____

*6*_____

Note

Atti di riferimento:

Rilievo cartografico

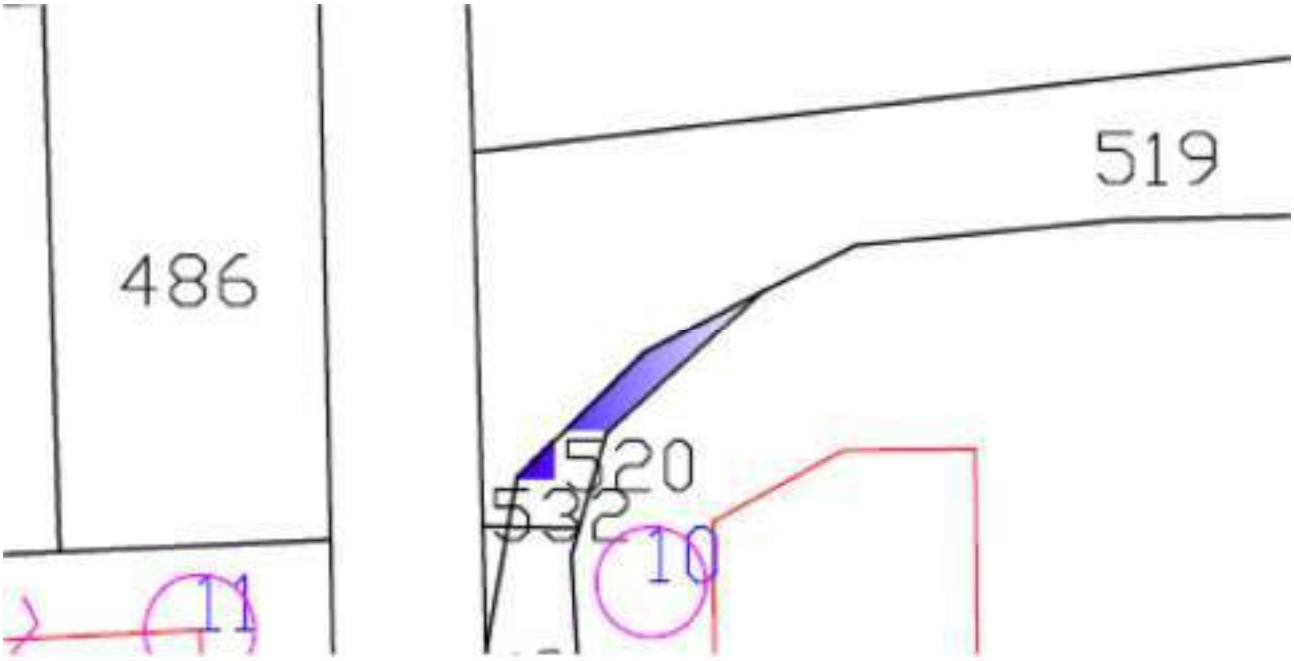

SCHEDA TERRENI

Inventario Comune di Montalto Uffugo (CS) *Foglio **36***

Informazioni catastali

Particella	*Sub*	*Porzione*	*Qualità*	*Classe*
521			SEMINATIVO	2

Dimensioni		
ha	*are*	*ca*
	1	60

Reddito	
Dominicale	*Agrario*
€ 0,58	**€ 0,25**

Valore
da rendita catastale
€ 94,25

Canone:

Proprietà e condizione giuridica

Classificazione terreno : *INDISPONIBILE PER DESTINAZIONE*

Elenco soggetti con diritti registrati sulla particella

1 _COMUNE DI MONTALTO UFFUGO (CS)-C.F.-DIRITTO=PROPRIETA' PER 1000/1000____

*2*_____

*3*_____

*4*_____

*5*_____

*6*_____

Note

Atti di riferimento:

Rilievo cartografico

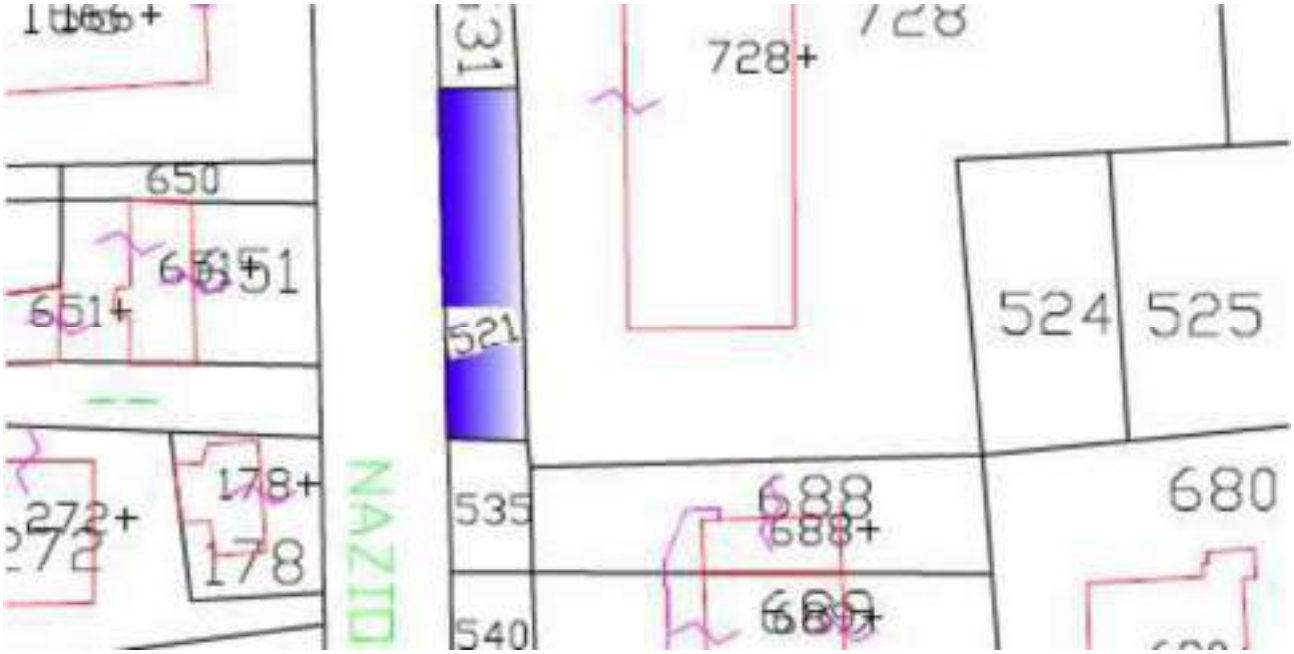

SCHEDA TERRENI

Inventario Comune di Montalto Uffugo (CS) *Foglio **36***

Informazioni catastali

Particella	*Sub*	*Porzione*	*Qualità*	*Classe*
524			SEMINATIVO	2

Dimensioni		
ha	*are*	*ca*
	3	53

Reddito	
Dominicale	*Agrario*
€ 1,28	**€ 0,55**

Valore
da rendita catastale
€ 208,00

Canone:

Proprietà e condizione giuridica

Classificazione terreno : *INDISPONIBILE PER DESTINAZIONE*

Elenco soggetti con diritti registrati sulla particella

1 _COMUNE DI MONTALTO UFFUGO (CS)-C.F.-DIRITTO=PROPRIETA' PER 1000/1000____

*2*_____

*3*_____

*4*_____

*5*_____

*6*_____

Note

Atti di riferimento:

Rilievo cartografico

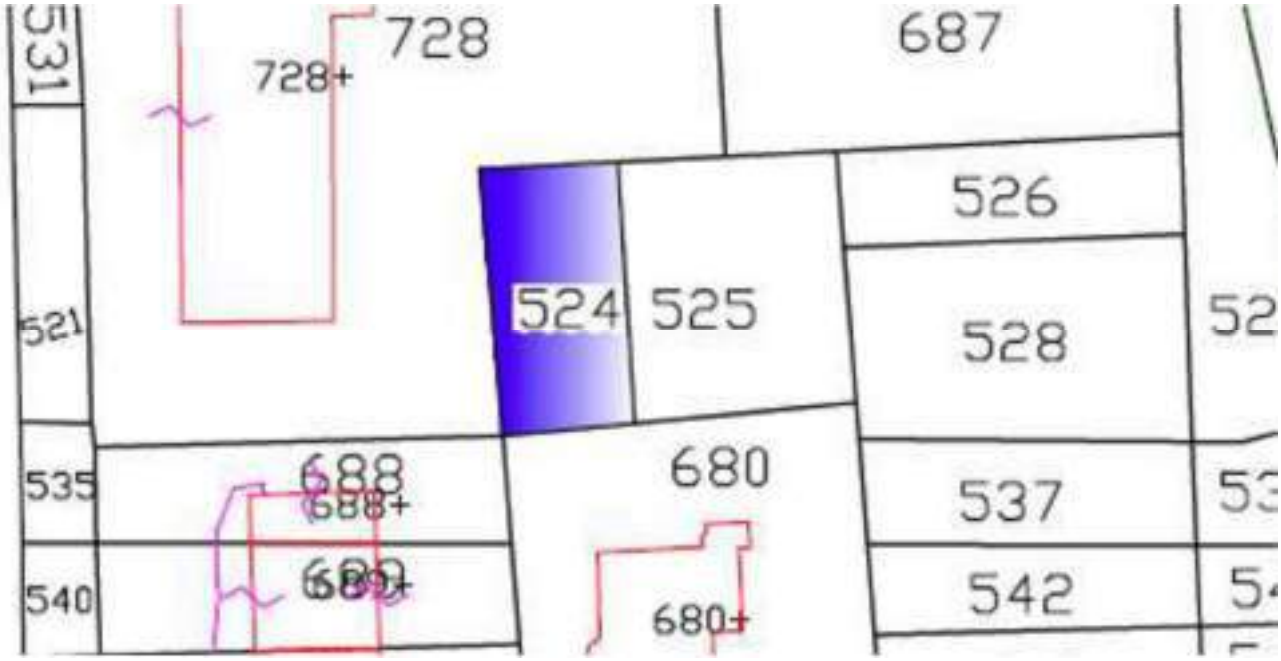

SCHEDA TERRENI

Inventario Comune di Montalto Uffugo (CS) *Foglio **36***

Informazioni catastali

Particella	*Sub*	*Porzione*	*Qualità*	*Classe*
525			SEMINATIVO	2

Dimensioni		
ha	*are*	*ca*
	2	84

Reddito	
Dominicale	*Agrario*
€ 1,03	**€ 0,44**

Valore
da rendita catastale
€ 167,38

Canone:

Proprietà e condizione giuridica

Classificazione terreno : *INDISPONIBILE PER DESTINAZIONE*

Elenco soggetti con diritti registrati sulla particella

1 _COMUNE DI MONTALTO UFFUGO (CS)-C.F.-DIRITTO=PROPRIETA' PER 1000/1000____

*2*_____

*3*_____

*4*_____

*5*_____

*6*_____

Note

Atti di riferimento:

Rilievo cartografico

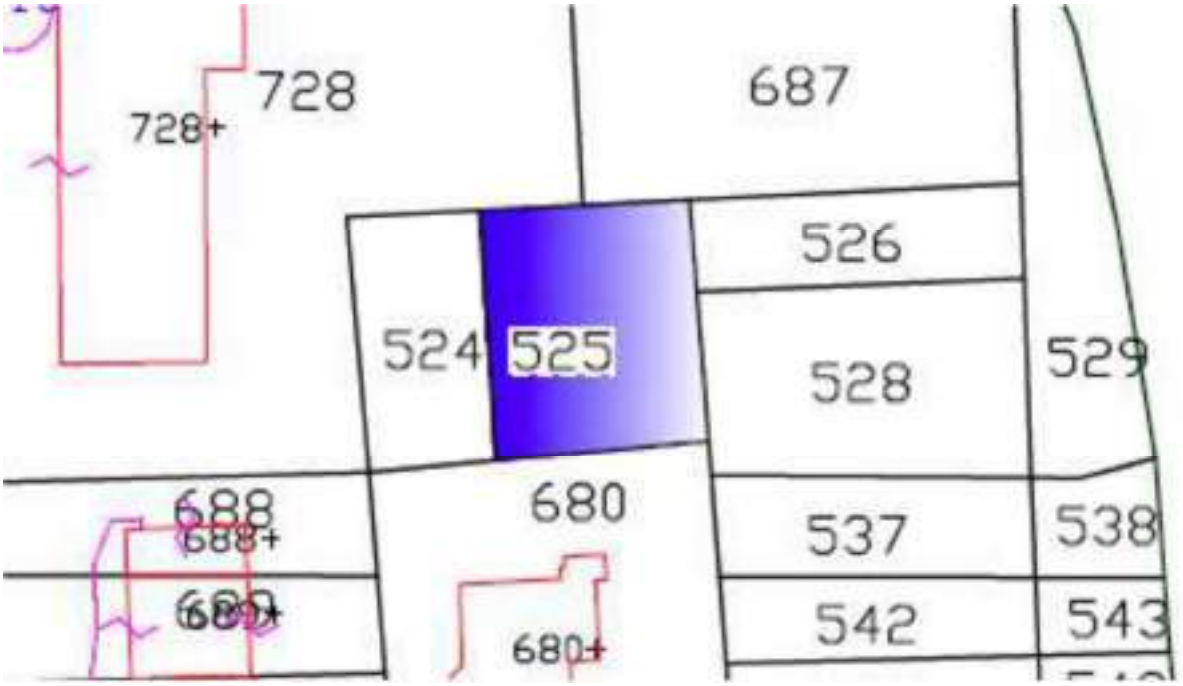

SCHEDA TERRENI

Inventario Comune di Montalto Uffugo (CS) *Foglio **36***

Informazioni catastali

Particella	*Sub*	*Porzione*	*Qualità*	*Classe*
526			SEMINATIVO	2

Dimensioni		
ha	*are*	*ca*
	6	15

Reddito	
Dominicale	*Agrario*
€ 2,22	**€ 0,95**

Valore
da rendita catastale
€ 360,75

Canone:

Proprietà e condizione giuridica

Classificazione terreno : *INDISPONIBILE PER DESTINAZIONE*

Elenco soggetti con diritti registrati sulla particella

1 _COMUNE DI MONTALTO UFFUGO (CS)-C.F.-DIRITTO=PROPRIETA' PER 1000/1000____

*2*_____

*3*_____

*4*_____

*5*_____

*6*_____

Note

Atti di riferimento:

Rilievo cartografico



SCHEDA TERRENI

Inventario Comune di Montalto Uffugo (CS) *Foglio **36***

Informazioni catastali

Particella	*Sub*	*Porzione*	*Qualità*	*Classe*
528			SEMINATIVO	2

Dimensioni		
ha	*are*	*ca*
	6	10

Reddito	
Dominicale	*Agrario*
€ 2,21	**€ 0,95**

Valore
da rendita catastale
€ 359,13

Canone:

Proprietà e condizione giuridica

Classificazione terreno : *INDISPONIBILE PER DESTINAZIONE*

Elenco soggetti con diritti registrati sulla particella

1 _COMUNE DI MONTALTO UFFUGO (CS)-C.F.-DIRITTO=PROPRIETA' PER 1000/1000____

*2*_____

*3*_____

*4*_____

*5*_____

*6*_____

Note

Atti di riferimento:

Rilievo cartografico

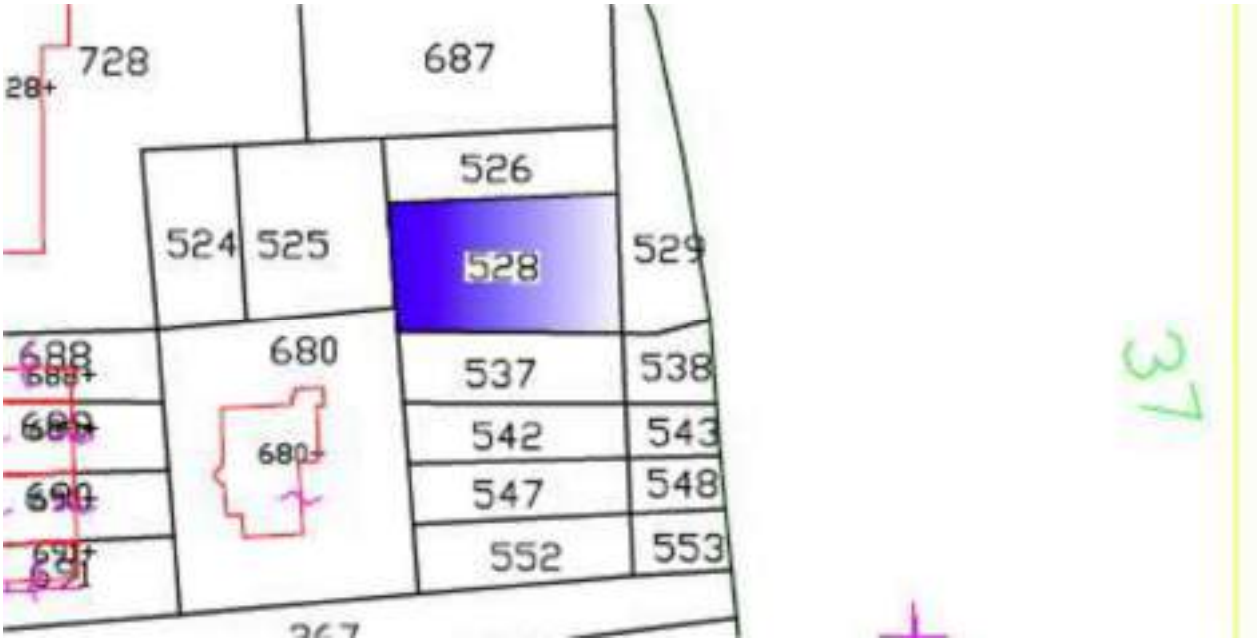

SCHEDA TERRENI

Inventario Comune di Montalto Uffugo (CS) *Foglio **36***

Informazioni catastali

Particella	*Sub*	*Porzione*	*Qualità*	*Classe*
535			SEMINATIVO	2

Dimensioni		
ha	*are*	*ca*
		60

Reddito	
Dominicale	*Agrario*
€ 0,22	**€ 0,09**

Valore
da rendita catastale
€ 35,75

Canone:

Proprietà e condizione giuridica

Classificazione terreno : *INDISPONIBILE PER DESTINAZIONE*

Elenco soggetti con diritti registrati sulla particella

1 _COMUNE DI MONTALTO UFFUGO (CS)-C.F.-DIRITTO=PROPRIETA' PER 1000/1000____

*2*_____

*3*_____

*4*_____

*5*_____

*6*_____

Note

Atti di riferimento:

Rilievo cartografico

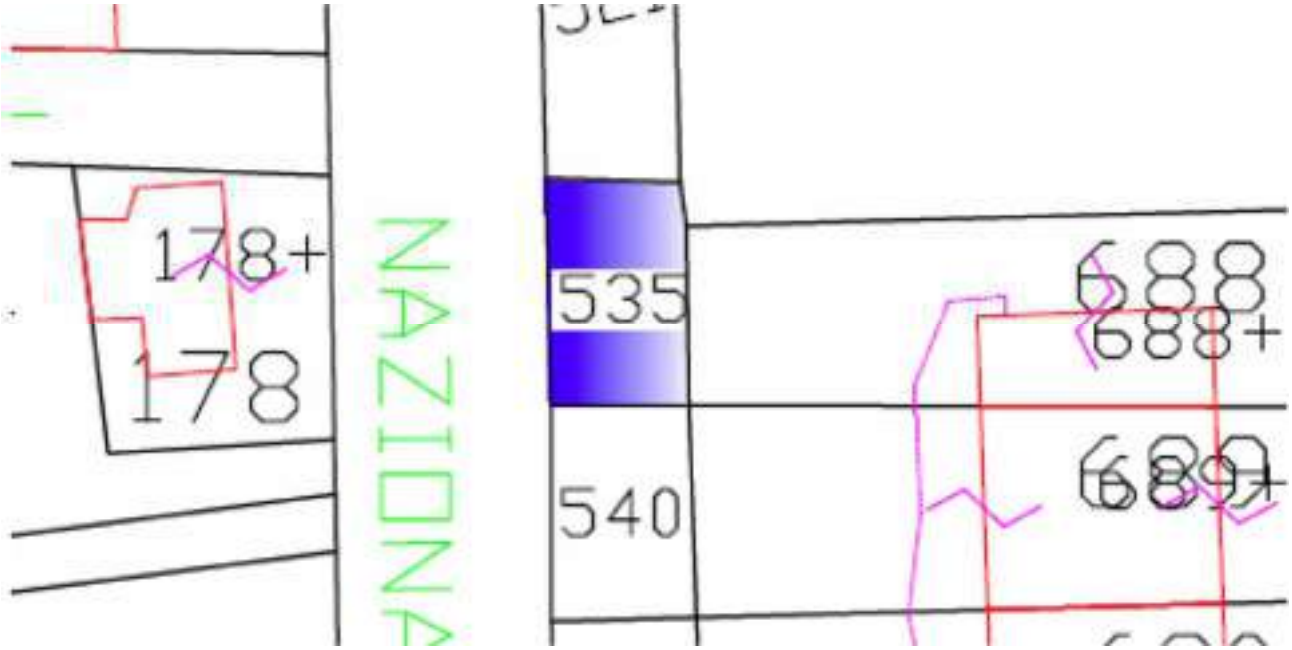

SCHEDA TERRENI

Inventario Comune di Montalto Uffugo (CS) *Foglio **36***

Informazioni catastali

Particella	*Sub*	*Porzione*	*Qualità*	*Classe*
537			SEMINATIVO	2

Dimensioni		
ha	*are*	*ca*
	3	60

Reddito	
Dominicale	*Agrario*
€ 1,30	**€ 0,56**

Valore
da rendita catastale
€ 211,25

Canone:

Proprietà e condizione giuridica

Classificazione terreno : *INDISPONIBILE PER DESTINAZIONE*

Elenco soggetti con diritti registrati sulla particella

1 _COMUNE DI MONTALTO UFFUGO (CS)-C.F.-DIRITTO=PROPRIETA' PER 1000/1000____

*2*_____

*3*_____

*4*_____

*5*_____

*6*_____

Note

Atti di riferimento:

Rilievo cartografico



SCHEDA TERRENI

Inventario Comune di Montalto Uffugo (CS) *Foglio **36***

Informazioni catastali

Particella	*Sub*	*Porzione*	*Qualità*	*Classe*
540			SEMINATIVO	2

Dimensioni		
ha	*are*	*ca*
		80

Reddito	
Dominicale	*Agrario*
€ 0,29	**€ 0,12**

Valore
da rendita catastale
€ 47,13

Canone:

Proprietà e condizione giuridica

Classificazione terreno : *INDISPONIBILE PER DESTINAZIONE*

Elenco soggetti con diritti registrati sulla particella

1 _COMUNE DI MONTALTO UFFUGO (CS)-C.F.-DIRITTO=PROPRIETA' PER 1000/1000____

*2*_____

*3*_____

*4*_____

*5*_____

*6*_____

Note

Atti di riferimento:

Rilievo cartografico

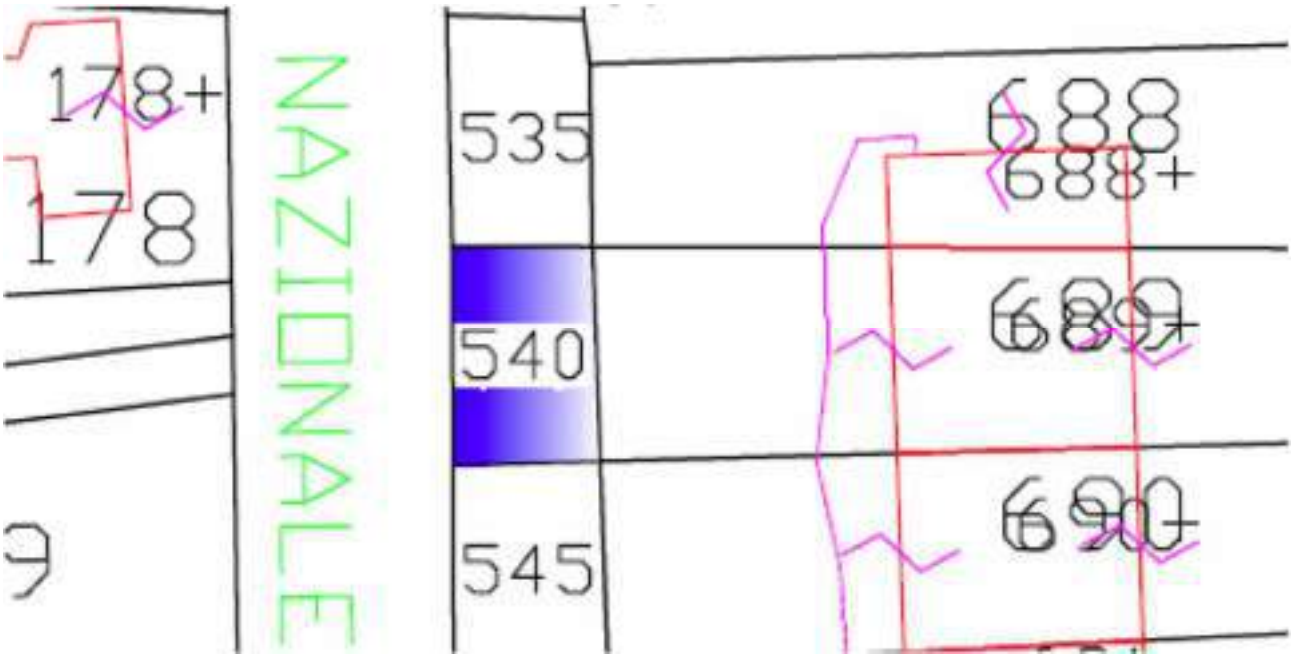

SCHEDA TERRENI

Inventario Comune di Montalto Uffugo (CS) *Foglio **36***

Informazioni catastali

Particella	*Sub*	*Porzione*	*Qualità*	*Classe*
542			SEMINATIVO	2

Dimensioni		
ha	*are*	*ca*
	2	70

Reddito	
Dominicale	*Agrario*
€ 0,98	**€ 0,42**

Valore
da rendita catastale
€ 159,25

Canone:

Proprietà e condizione giuridica

Classificazione terreno : *INDISPONIBILE PER DESTINAZIONE*

Elenco soggetti con diritti registrati sulla particella

1 _COMUNE DI MONTALTO UFFUGO (CS)-C.F.-DIRITTO=PROPRIETA' PER 1000/1000____

*2*_____

*3*_____

*4*_____

*5*_____

*6*_____

Note

Atti di riferimento:

Rilievo cartografico

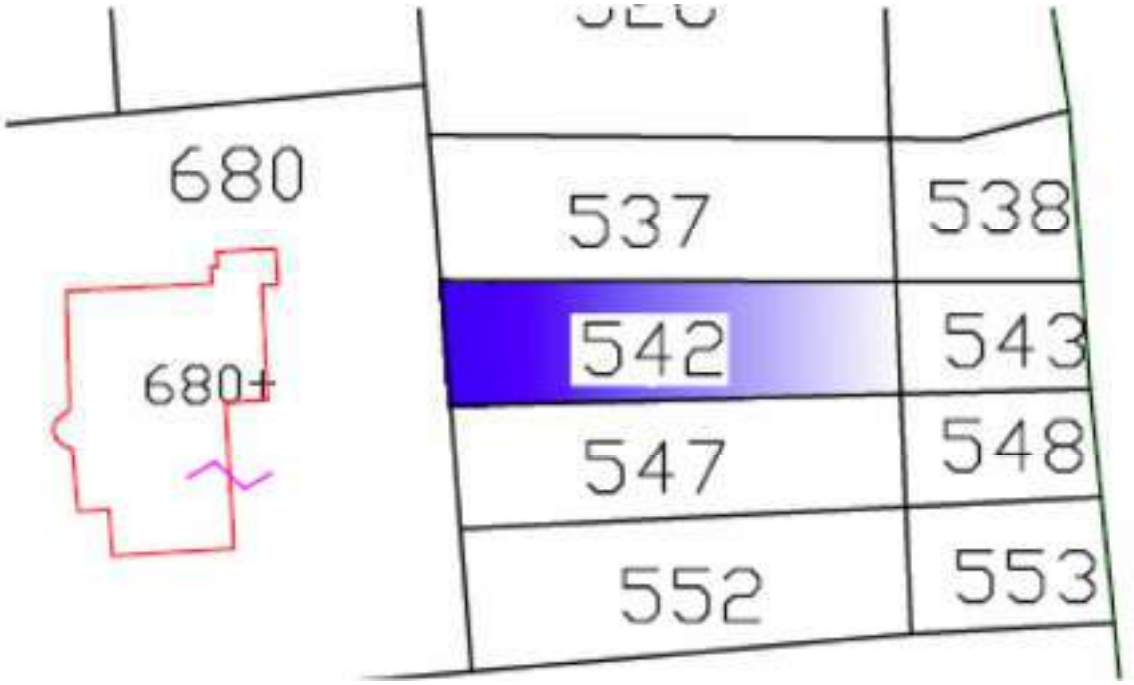

SCHEDA TERRENI

Inventario Comune di Montalto Uffugo (CS) *Foglio **36***

Informazioni catastali

Particella	*Sub*	*Porzione*	*Qualità*	*Classe*
545			SEMINATIVO	2

Dimensioni		
ha	*are*	*ca*
		60

Reddito	
Dominicale	*Agrario*
€ 0,22	**€ 0,09**

Valore
da rendita catastale
€ 35,75

Canone:

Proprietà e condizione giuridica

Classificazione terreno : *INDISPONIBILE PER DESTINAZIONE*

Elenco soggetti con diritti registrati sulla particella

1 _COMUNE DI MONTALTO UFFUGO (CS)-C.F.-DIRITTO=PROPRIETA' PER 1000/1000____

*2*_____

*3*_____

*4*_____

*5*_____

*6*_____

Note

Atti di riferimento:

Rilievo cartografico

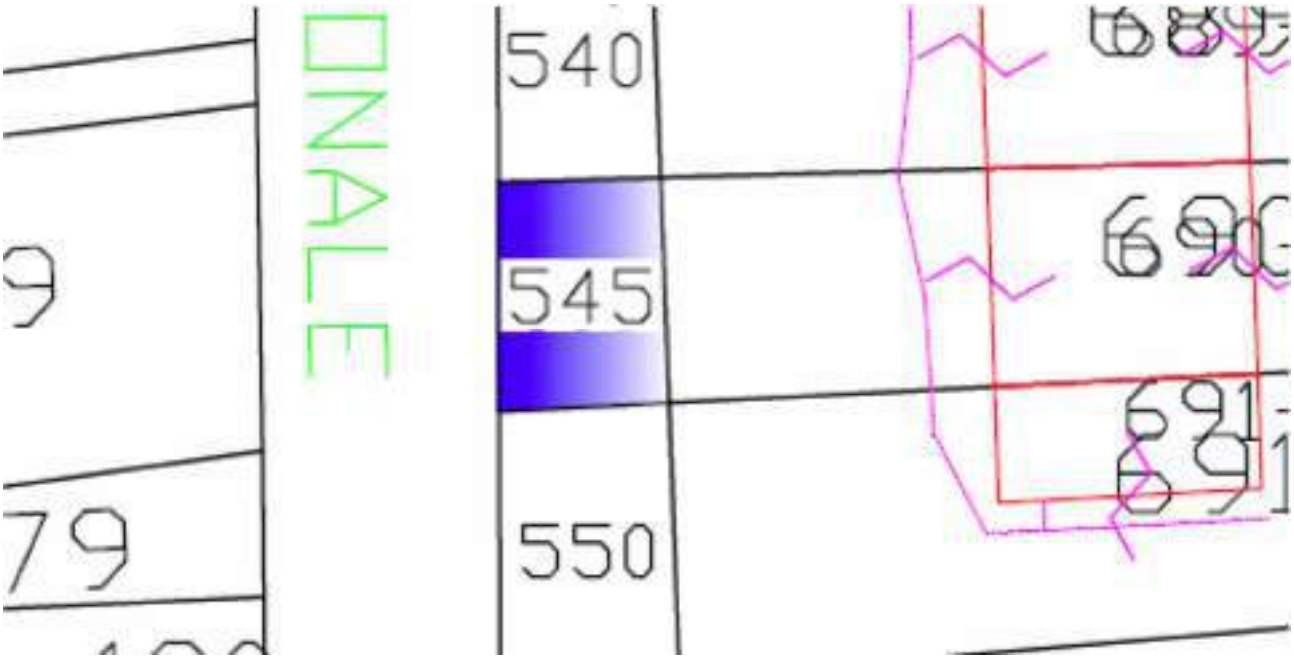

SCHEDA TERRENI

Inventario Comune di Montalto Uffugo (CS) *Foglio **36***

Informazioni catastali

Particella	*Sub*	*Porzione*	*Qualità*	*Classe*
547			SEMINATIVO	2

Dimensioni		
ha	*are*	*ca*
	2	50

Reddito	
Dominicale	*Agrario*
€ 0,90	**€ 0,39**

Valore
da rendita catastale
€ 146,25

Canone:

Proprietà e condizione giuridica

Classificazione terreno : *INDISPONIBILE PER DESTINAZIONE*

Elenco soggetti con diritti registrati sulla particella

1 _COMUNE DI MONTALTO UFFUGO (CS)-C.F.-DIRITTO=PROPRIETA' PER 1000/1000____

*2*_____

*3*_____

*4*_____

*5*_____

*6*_____

Note

Atti di riferimento:

Rilievo cartografico

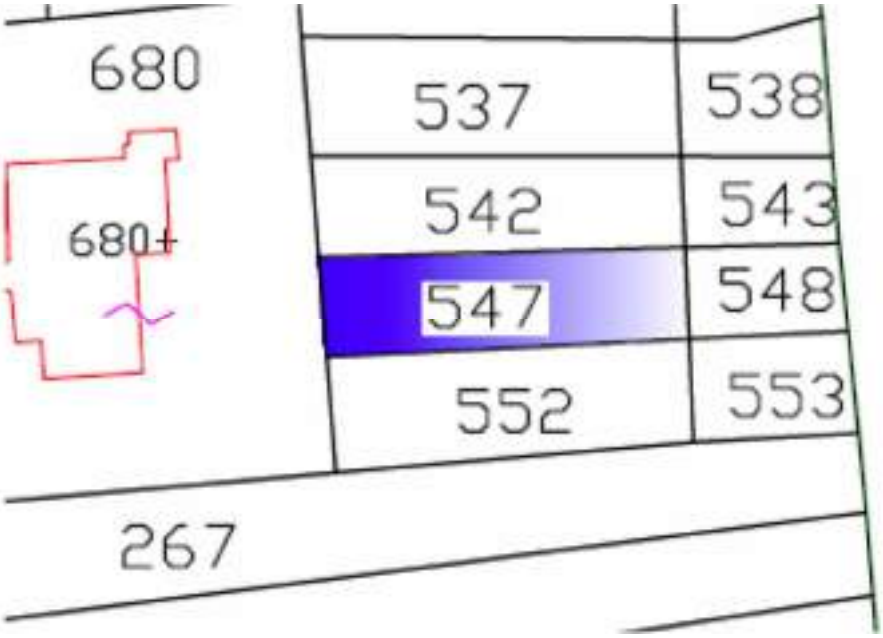

SCHEDA TERRENI

Inventario Comune di Montalto Uffugo (CS) *Foglio **36***

Informazioni catastali

Particella	*Sub*	*Porzione*	*Qualità*	*Classe*
550			SEMINATIVO	2

Dimensioni		
ha	*are*	*ca*
		30

Reddito	
Dominicale	*Agrario*
€ 0,11	**€ 0,05**

Valore
da rendita catastale
€ 17,88

Canone:

Proprietà e condizione giuridica

Classificazione terreno : *INDISPONIBILE PER DESTINAZIONE*

Elenco soggetti con diritti registrati sulla particella

1 _COMUNE DI MONTALTO UFFUGO (CS)-C.F.-DIRITTO=PROPRIETA' PER 1000/1000____

*2*_____

*3*_____

*4*_____

*5*_____

*6*_____

Note

Atti di riferimento:

Rilievo cartografico

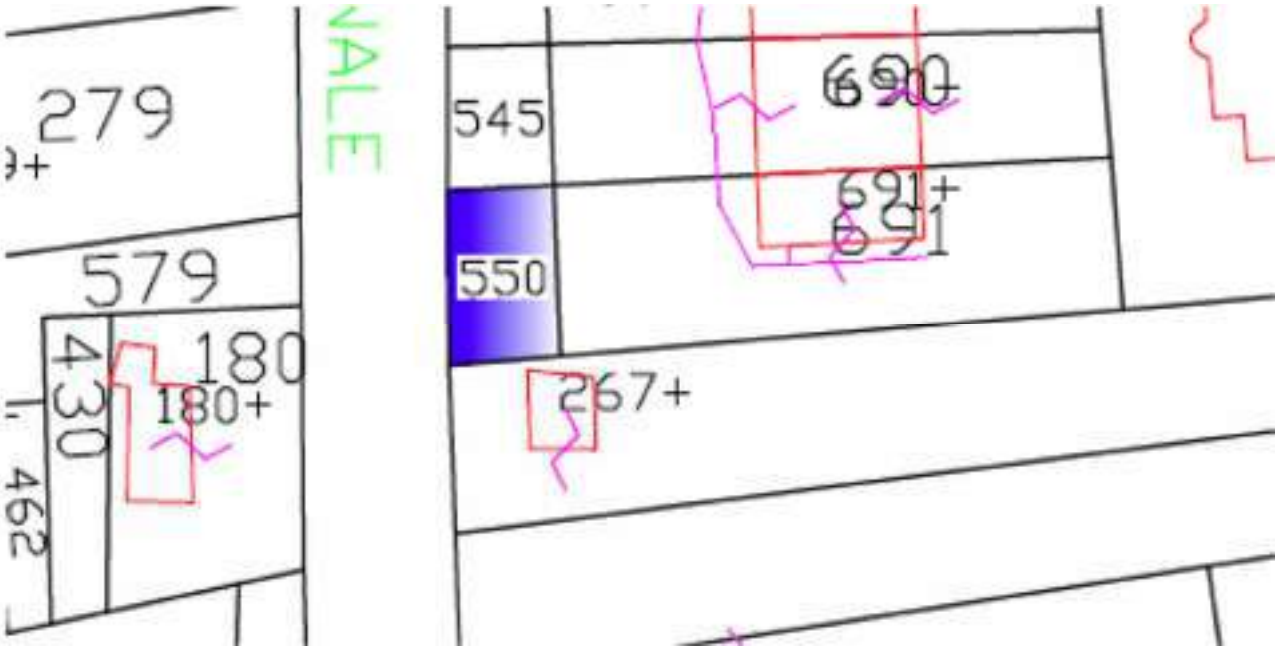

SCHEDA TERRENI

Inventario Comune di Montalto Uffugo (CS) *Foglio **36***

Informazioni catastali

Particella	*Sub*	*Porzione*	*Qualità*	*Classe*
552			SEMINATIVO	2

Dimensioni		
ha	*are*	*ca*
	2	85

Reddito	
Dominicale	*Agrario*
€ 1,03	**€ 0,44**

Valore
da rendita catastale
€ 167,38

Canone:

Proprietà e condizione giuridica

Classificazione terreno : *INDISPONIBILE PER DESTINAZIONE*

Elenco soggetti con diritti registrati sulla particella

1 _COMUNE DI MONTALTO UFFUGO (CS)-C.F.-DIRITTO=PROPRIETA' PER 1000/1000____

*2*_____

*3*_____

*4*_____

*5*_____

*6*_____

Note

Atti di riferimento:

Rilievo cartografico



SCHEDA TERRENI

Inventario Comune di Montalto Uffugo (CS) *Foglio **36***

Informazioni catastali

Particella	*Sub*	*Porzione*	*Qualità*	*Classe*
555			SEMINATIVO	2

Dimensioni		
ha	*are*	*ca*
	21	50

Reddito	
Dominicale	*Agrario*
€ 7,77	**€ 3,33**

Valore
da rendita catastale
€ 1.262,63

Canone:

Proprietà e condizione giuridica

Classificazione terreno : *INDISPONIBILE PER NATURA*

Elenco soggetti con diritti registrati sulla particella

1 _COMUNE DI MONTALTO UFFUGO (CS)-C.F.-DIRITTO=PROPRIETA' PER 1000/1000____

*2*_____

*3*_____

*4*_____

*5*_____

*6*_____

Note

Atti di riferimento:

Rilievo cartografico



SCHEDA TERRENI

Inventario Comune di Montalto Uffugo (CS) *Foglio **36***

Informazioni catastali

Particella	*Sub*	*Porzione*	*Qualità*	*Classe*
562			SEMINATIVO	2

Dimensioni		
ha	*are*	*ca*
	16	80

Reddito	
Dominicale	*Agrario*
€ 6,07	**€ 2,60**

Valore
da rendita catastale
€ 986,38

Canone:

Proprietà e condizione giuridica

Classificazione terreno : ***DISPONIBILE***

Elenco soggetti con diritti registrati sulla particella

1 _COMUNE DI MONTALTO UFFUGO (CS)-C.F.-DIRITTO=PROPRIETA' PER 1000/1000____

*2*_____

*3*_____

*4*_____

*5*_____

*6*_____

Note

Atti di riferimento:

Rilievo cartografico



SCHEDA TERRENI

Inventario Comune di Montalto Uffugo (CS) *Foglio **36***

Informazioni catastali

Particella	*Sub*	*Porzione*	*Qualità*	*Classe*
563			SEMINATIVO	2

Dimensioni		
ha	*are*	*ca*
		21

Reddito	
Dominicale	*Agrario*
€ 7,59	**€ 3,25**

Valore
da rendita catastale
€ 1.233,38

Canone:

Proprietà e condizione giuridica

Classificazione terreno : *INDISPONIBILE PER NATURA*

Elenco soggetti con diritti registrati sulla particella

1 _COMUNE DI MONTALTO UFFUGO (CS)-C.F.-DIRITTO=PROPRIETA' PER 1000/1000____

*2*_____

*3*_____

*4*_____

*5*_____

*6*_____

Note

Atti di riferimento:

Rilievo cartografico

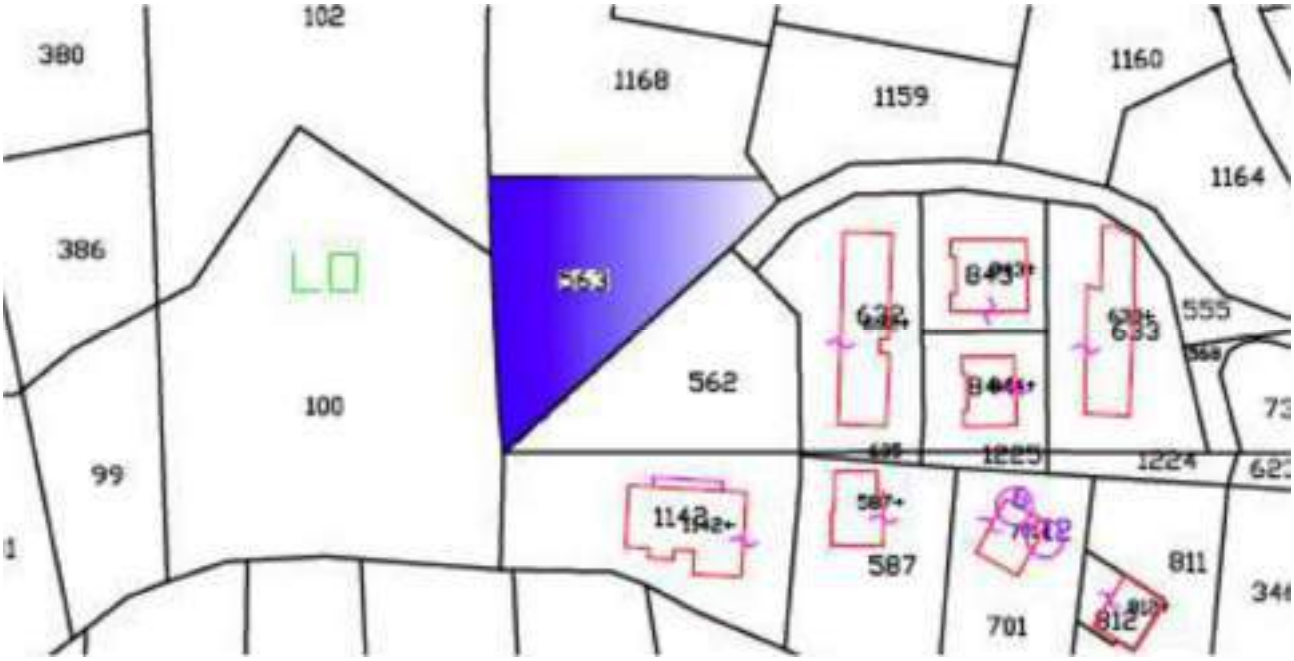

SCHEDA TERRENI

Inventario Comune di Montalto Uffugo (CS) *Foglio **36***

Informazioni catastali

Particella	*Sub*	*Porzione*	*Qualità*	*Classe*
568			ULIVETO	2

Dimensioni		
ha	*are*	*ca*
	2	50

Reddito	
Dominicale	*Agrario*
€ 0,71	**€ 0,65**

Valore
da rendita catastale
€ 115,38

Canone:

Proprietà e condizione giuridica

Classificazione terreno : *INDISPONIBILE PER NATURA*

Elenco soggetti con diritti registrati sulla particella

1 _COMUNE DI MONTALTO UFFUGO (CS)-C.F.-DIRITTO=PROPRIETA' PER 1000/1000____

*2*_____

*3*_____

*4*_____

*5*_____

*6*_____

Note

Atti di riferimento:

Rilievo cartografico



SCHEDA TERRENI

Inventario Comune di Montalto Uffugo (CS) *Foglio **36***

Informazioni catastali

Particella	*Sub*	*Porzione*	*Qualità*	*Classe*
916			SEMINATIVO	2

Dimensioni		
ha	*are*	*ca*
	4	30

Reddito	
Dominicale	*Agrario*
€ 1,46	**€ 0,62**

Valore
da rendita catastale
€ 237,25

Canone:

Proprietà e condizione giuridica

Classificazione terreno : *INDISPONIBILE PER NATURA*

Elenco soggetti con diritti registrati sulla particella

1 _COMUNE DI MONTALTO UFFUGO (CS)-C.F.-DIRITTO=PROPRIETA' PER 1/1_____

*2*_____

*3*_____

*4*_____

*5*_____

*6*_____

Note

Atti di riferimento:

Rilievo cartografico



SCHEDA TERRENI

Inventario Comune di Montalto Uffugo (CS) *Foglio **36***

Informazioni catastali

Particella	*Sub*	*Porzione*	*Qualità*	*Classe*
926			SEMINATIVO	2

Dimensioni		
ha	*are*	*ca*
	1	43

Reddito	
Dominicale	*Agrario*
€ 0,52	**€ 0,22**

Valore
da rendita catastale
€ 84,50

Canone:

Proprietà e condizione giuridica

Classificazione terreno : *INDISPONIBILE PER NATURA*

Elenco soggetti con diritti registrati sulla particella

1 _COMUNE DI MONTALTO UFFUGO (CS)-C.F.-DIRITTO=PROPRIETA' PER 1/1_____

*2*_____

*3*_____

*4*_____

*5*_____

*6*_____

Note

Atti di riferimento:

Rilievo cartografico

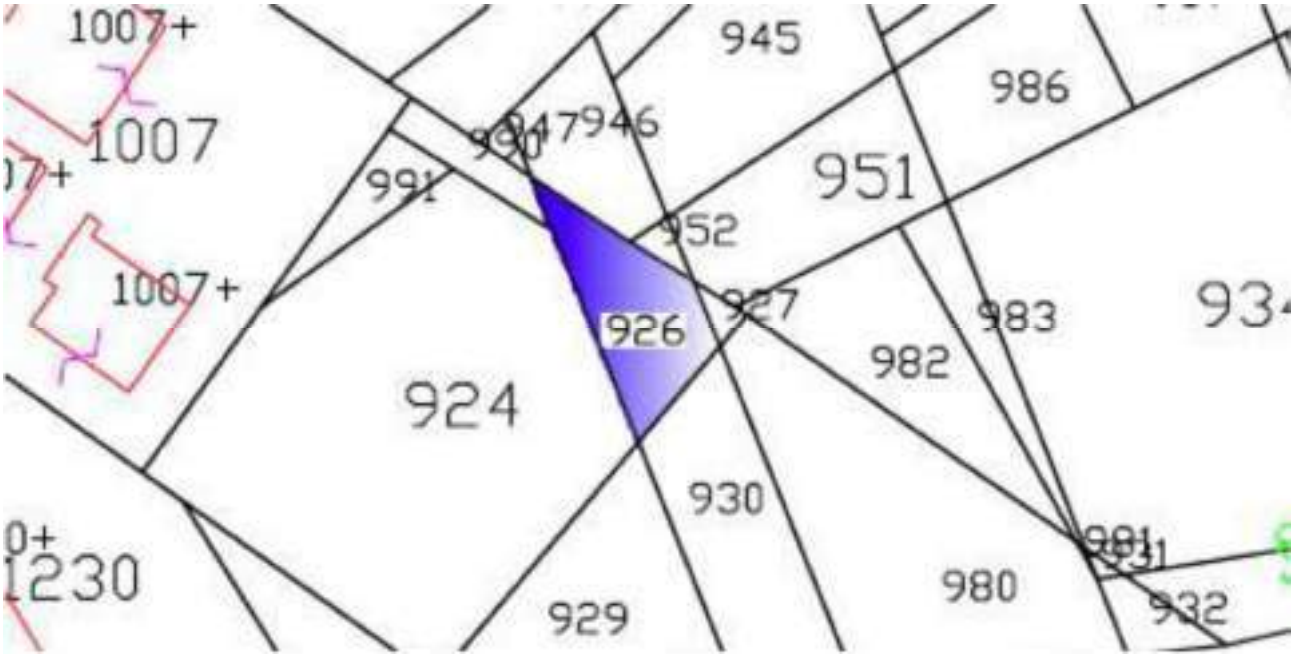

SCHEDA TERRENI

Inventario Comune di Montalto Uffugo (CS) *Foglio **36***

Informazioni catastali

Particella	*Sub*	*Porzione*	*Qualità*	*Classe*
927			SEMINATIVO	2

Dimensioni		
ha	*are*	*ca*
		19

Reddito	
Dominicale	*Agrario*
€ 0,07	**€ 0,03**

Valore
da rendita catastale
€ 11,38

Canone:

Proprietà e condizione giuridica

Classificazione terreno : ***DISPONIBILE***

Elenco soggetti con diritti registrati sulla particella

1 _COMUNE DI MONTALTO UFFUGO (CS)-C.F.-DIRITTO=PROPRIETA' PER 1/1_____

*2*_____

*3*_____

*4*_____

*5*_____

*6*_____

Note

Atti di riferimento:

Rilievo cartografico

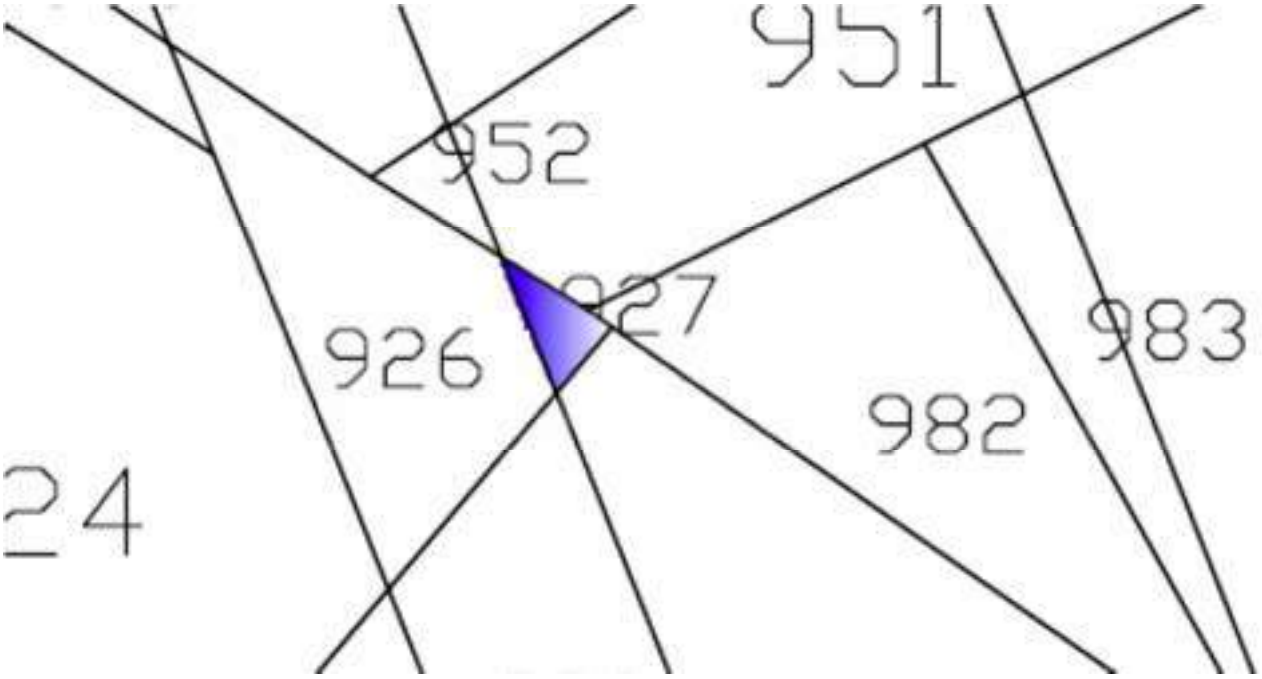

SCHEDA TERRENI

Inventario Comune di Montalto Uffugo (CS) *Foglio **36***

Informazioni catastali

Particella	*Sub*	*Porzione*	*Qualità*	*Classe*
930			SEMINATIVO	2

Dimensioni		
ha	*are*	*ca*
	2	66

Reddito	
Dominicale	*Agrario*
€ 0,96	**€ 0,41**

Valore
da rendita catastale
€ 156,00

Canone:

Proprietà e condizione giuridica

Classificazione terreno : *INDISPONIBILE PER DESTINAZIONE*

Elenco soggetti con diritti registrati sulla particella

1 _COMUNE DI MONTALTO UFFUGO (CS)-C.F.-DIRITTO=PROPRIETA' PER 1/1_____

*2*_____

*3*_____

*4*_____

*5*_____

*6*_____

Note

Atti di riferimento:

Rilievo cartografico



SCHEDA TERRENI

Inventario Comune di Montalto Uffugo (CS) *Foglio **36***

Informazioni catastali

Particella	*Sub*	*Porzione*	*Qualità*	*Classe*
932			SEMINATIVO	2

Dimensioni		
ha	*are*	*ca*
		22

Reddito	
Dominicale	*Agrario*
€ 0,08	**€ 0,03**

Valore
da rendita catastale
€ 13,00

Canone:

Proprietà e condizione giuridica

Classificazione terreno : *INDISPONIBILE PER DESTINAZIONE*

Elenco soggetti con diritti registrati sulla particella

1 _COMUNE DI MONTALTO UFFUGO (CS)-C.F.-DIRITTO=PROPRIETA' PER 1/1_____

*2*_____

*3*_____

*4*_____

*5*_____

*6*_____

Note

Atti di riferimento:

Rilievo cartografico

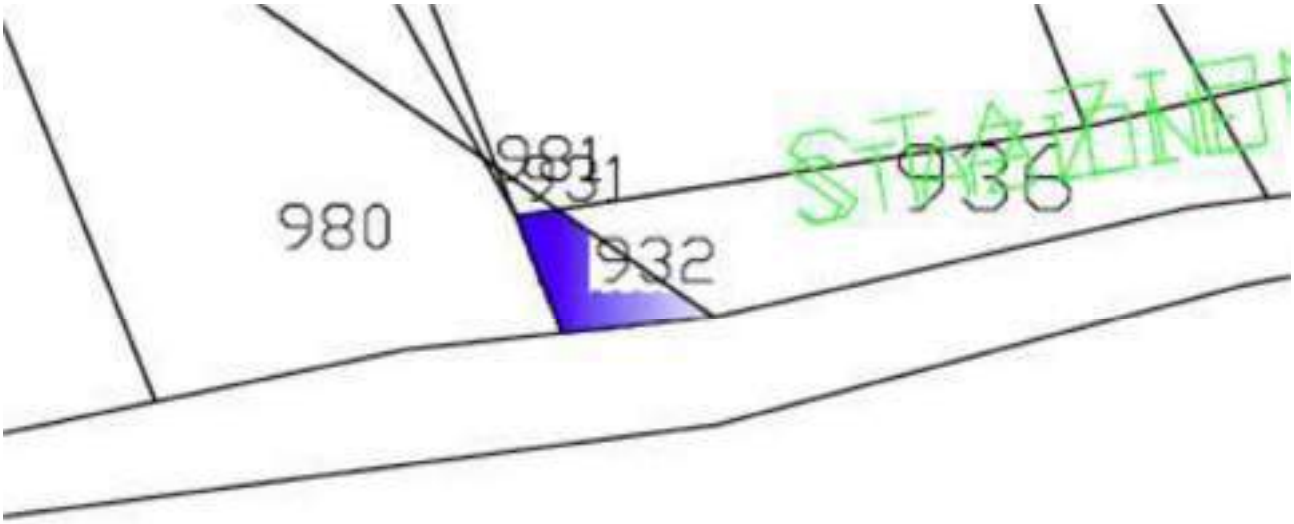

SCHEDA TERRENI

Inventario Comune di Montalto Uffugo (CS) *Foglio **36***

Informazioni catastali

Particella	*Sub*	*Porzione*	*Qualità*	*Classe*
933			SEMINATIVO	2

Dimensioni		
ha	*are*	*ca*
	1	19

Reddito	
Dominicale	*Agrario*
€ 0,43	**€ 0,18**

Valore
da rendita catastale
€ 69,88

Canone:

Proprietà e condizione giuridica

Classificazione terreno : *INDISPONIBILE PER DESTINAZIONE*

Elenco soggetti con diritti registrati sulla particella

1 _COMUNE DI MONTALTO UFFUGO (CS)-C.F.-DIRITTO=PROPRIETA' PER 1/1_____

*2*_____

*3*_____

*4*_____

*5*_____

*6*_____

Note

Atti di riferimento:

Rilievo cartografico

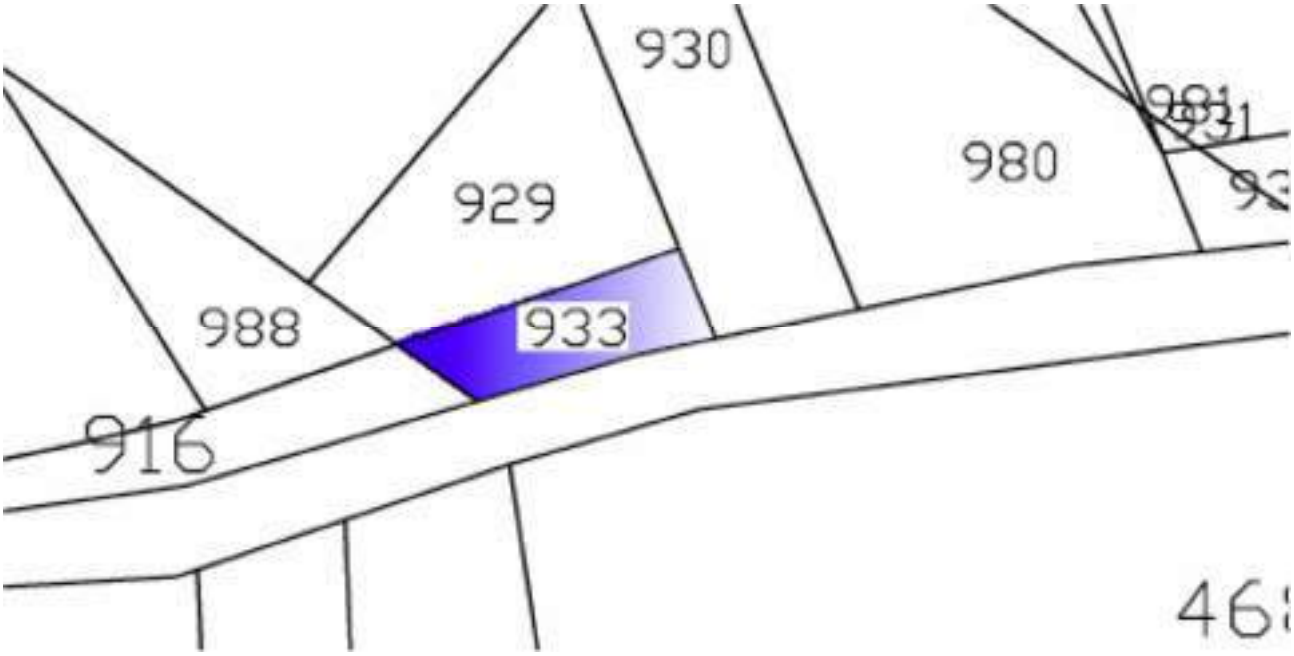

SCHEDA TERRENI

Inventario Comune di Montalto Uffugo (CS) *Foglio **36***

Informazioni catastali

Particella	*Sub*	*Porzione*	*Qualità*	*Classe*
936			SEMINATIVO	2

Dimensioni		
ha	*are*	*ca*
	3	6

Reddito	
Dominicale	*Agrario*
€ 1,11	**€ 0,47**

Valore
da rendita catastale
€ 180,38

Canone:

Proprietà e condizione giuridica

Classificazione terreno : *INDISPONIBILE PER DESTINAZIONE*

Elenco soggetti con diritti registrati sulla particella

1 _COMUNE DI MONTALTO UFFUGO (CS)-C.F.-DIRITTO=PROPRIETA' PER 1/1_____

*2*_____

*3*_____

*4*_____

*5*_____

*6*_____

Note

Atti di riferimento:

Rilievo cartografico

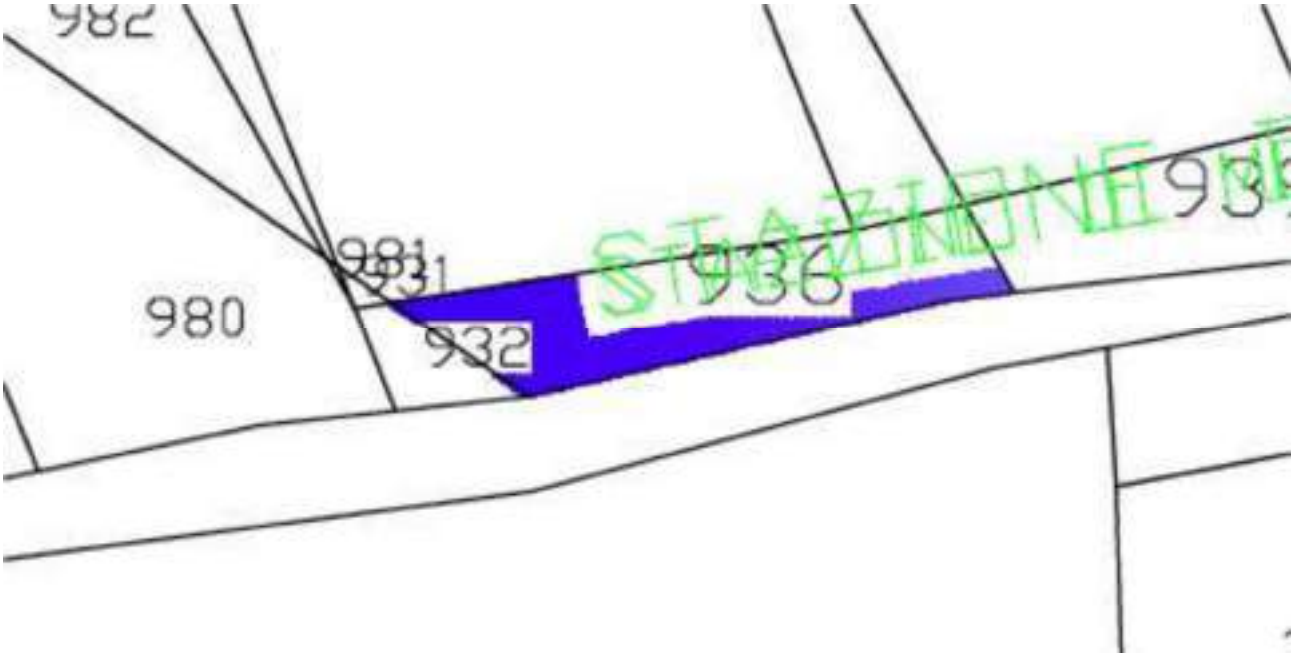

SCHEDA TERRENI

Inventario Comune di Montalto Uffugo (CS) *Foglio **36***

Informazioni catastali

Particella	*Sub*	*Porzione*	*Qualità*	*Classe*
939			SEMINATIVO	2

Dimensioni		
ha	*are*	*ca*
	2	95

Reddito	
Dominicale	*Agrario*
€ 1,07	**€ 0,46**

Valore
da rendita catastale
€ 173,88

Canone:

Proprietà e condizione giuridica

Classificazione terreno : *INDISPONIBILE PER NATURA*

Elenco soggetti con diritti registrati sulla particella

1 _COMUNE DI MONTALTO UFFUGO (CS)-C.F.-DIRITTO=PROPRIETA' PER 1/1_____

*2*_____

*3*_____

*4*_____

*5*_____

*6*_____

Note

Atti di riferimento:

Rilievo cartografico



SCHEDA TERRENI

Inventario Comune di Montalto Uffugo (CS) *Foglio **36***

Informazioni catastali

Particella	*Sub*	*Porzione*	*Qualità*	*Classe*
945			SEMINATIVO	2

Dimensioni		
ha	*are*	*ca*
	3	60

Reddito	
Dominicale	*Agrario*
€ 1,30	**€ 0,56**

Valore
da rendita catastale
€ 211,25

Canone:

Proprietà e condizione giuridica

Classificazione terreno : ***DISPONIBILE***

Elenco soggetti con diritti registrati sulla particella

1 _COMUNE DI MONTALTO UFFUGO (CS)-C.F.-DIRITTO=PROPRIETA' PER 1/1_____

*2*_____

*3*_____

*4*_____

*5*_____

*6*_____

Note

Atti di riferimento:

Rilievo cartografico



SCHEDA TERRENI

Inventario Comune di Montalto Uffugo (CS) *Foglio **36***

Informazioni catastali

Particella	*Sub*	*Porzione*	*Qualità*	*Classe*
946			SEMINATIVO	2

Dimensioni		
ha	*are*	*ca*
	1	0

Reddito	
Dominicale	*Agrario*
€ 0,36	**€ 0,15**

Valore
da rendita catastale
€ 58,50

Canone:

Proprietà e condizione giuridica

Classificazione terreno : *INDISPONIBILE PER DESTINAZIONE*

Elenco soggetti con diritti registrati sulla particella

1 _COMUNE DI MONTALTO UFFUGO (CS)-C.F.-DIRITTO=PROPRIETA' PER 1/1_____

*2*_____

*3*_____

*4*_____

*5*_____

*6*_____

Note

Atti di riferimento:

Rilievo cartografico

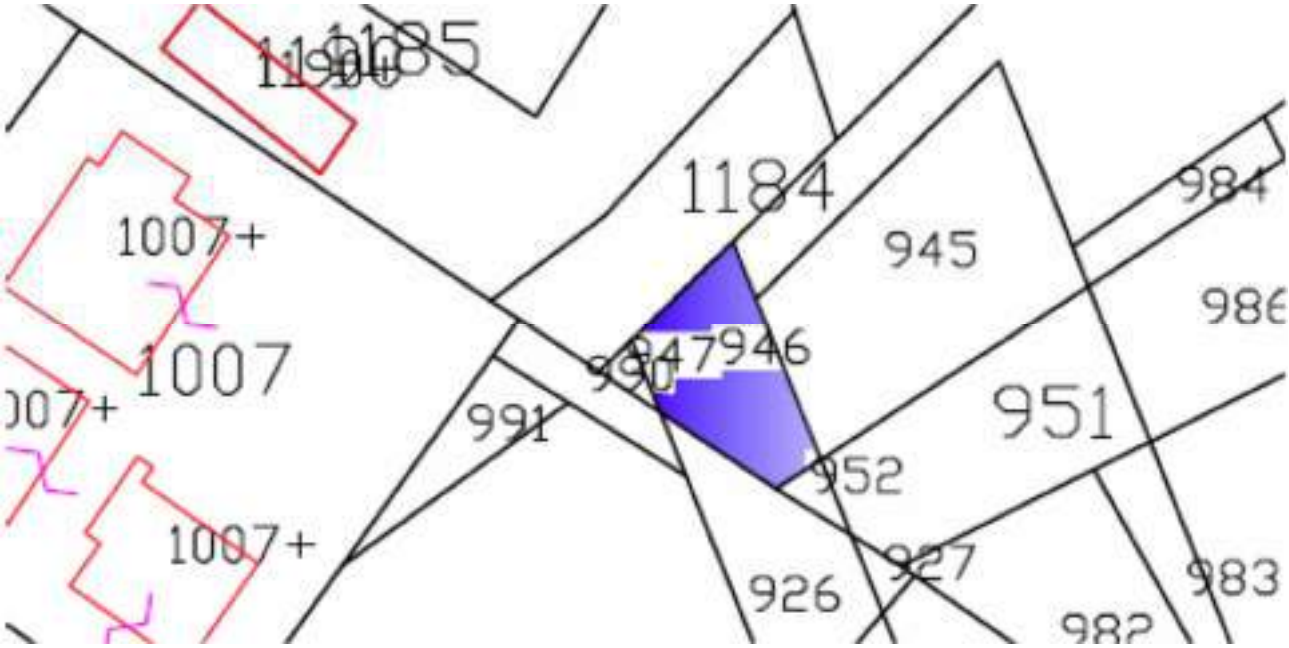

SCHEDA TERRENI

Inventario Comune di Montalto Uffugo (CS) *Foglio **36***

Informazioni catastali

Particella	*Sub*	*Porzione*	*Qualità*	*Classe*
951			SEMINATIVO	2

Dimensioni		
ha	*are*	*ca*
	3	41

Reddito	
Dominicale	*Agrario*
€ 1,23	**€ 0,53**

Valore
da rendita catastale
€ 199,88

Canone:

Proprietà e condizione giuridica

Classificazione terreno : ***DISPONIBILE***

Elenco soggetti con diritti registrati sulla particella

1 _COMUNE DI MONTALTO UFFUGO (CS)-C.F.-DIRITTO=PROPRIETA' PER 1/1_____

*2*_____

*3*_____

*4*_____

*5*_____

*6*_____

Note

Atti di riferimento:

Rilievo cartografico



SCHEDA TERRENI

Inventario Comune di Montalto Uffugo (CS) *Foglio **36***

Informazioni catastali

Particella	*Sub*	*Porzione*	*Qualità*	*Classe*
952			SEMINATIVO	2

Dimensioni		
ha	*are*	*ca*
	0	4

Reddito	
Dominicale	*Agrario*
€ 0,01	**€ 0,01**

Valore
da rendita catastale
€ 1,63

Canone:

Proprietà e condizione giuridica

Classificazione terreno : *INDISPONIBILE PER DESTINAZIONE*

Elenco soggetti con diritti registrati sulla particella

1 _COMUNE DI MONTALTO UFFUGO (CS)-C.F.-DIRITTO=PROPRIETA' PER 1/1_____

*2*_____

*3*_____

*4*_____

*5*_____

*6*_____

Note

Atti di riferimento:

Rilievo cartografico

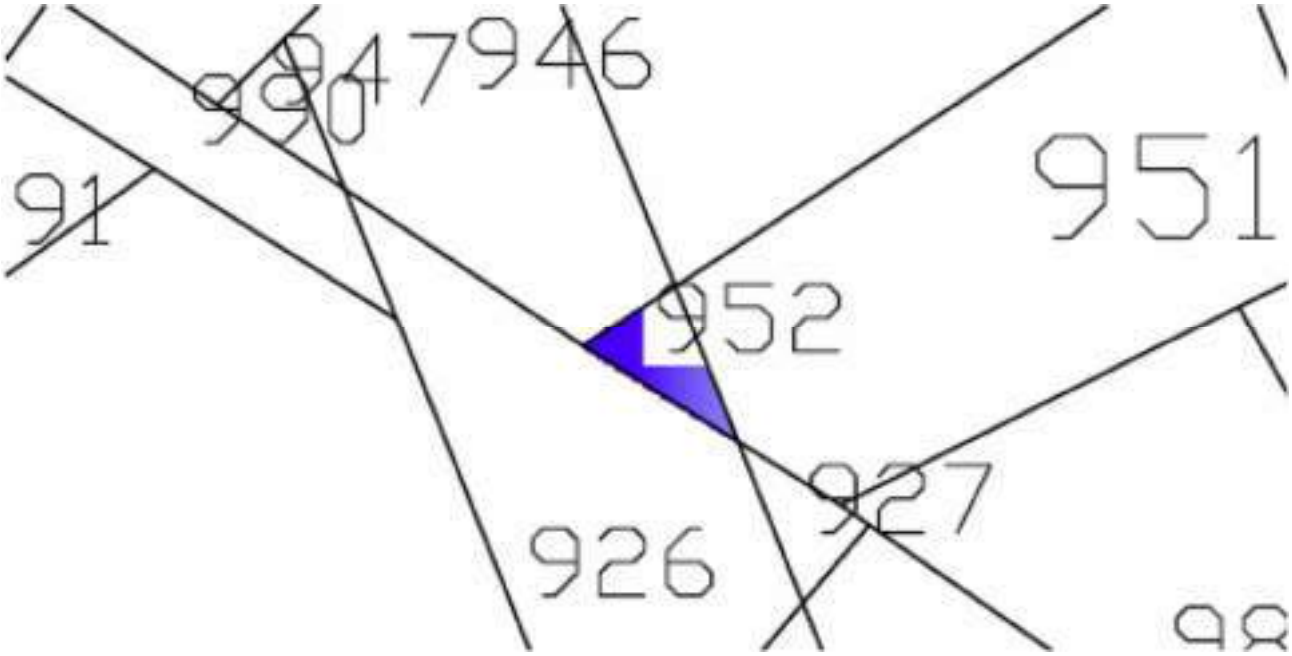

SCHEDA TERRENI

Inventario Comune di Montalto Uffugo (CS) *Foglio **36***

Informazioni catastali

Particella	*Sub*	*Porzione*	*Qualità*	*Classe*
980			SEMINATIVO	2

Dimensioni		
ha	*are*	*ca*
	6	19

Reddito	
Dominicale	*Agrario*
€ 2,24	**€ 0,96**

Valore
da rendita catastale
€ 364,00

Canone:

Proprietà e condizione giuridica

Classificazione terreno : *INDISPONIBILE PER DESTINAZIONE*

Elenco soggetti con diritti registrati sulla particella

1 _COMUNE DI MONTALTO UFFUGO (CS)-C.F.-DIRITTO=PROPRIETA' PER 1/1_____

*2*_____

*3*_____

*4*_____

*5*_____

*6*_____

Note

Atti di riferimento:

Rilievo cartografico



SCHEDA TERRENI

Inventario Comune di Montalto Uffugo (CS) *Foglio **36***

Informazioni catastali

Particella	*Sub*	*Porzione*	*Qualità*	*Classe*
982			SEMINATIVO	2

Dimensioni		
ha	*are*	*ca*
	2	59

Reddito	
Dominicale	*Agrario*
€ 0,94	**€ 0,40**

Valore
da rendita catastale
€ 152,75

Canone:

Proprietà e condizione giuridica

Classificazione terreno : ***DISPONIBILE***

Elenco soggetti con diritti registrati sulla particella

1 _COMUNE DI MONTALTO UFFUGO (CS)-C.F.-DIRITTO=PROPRIETA' PER 1/1_____

*2*_____

*3*_____

*4*_____

*5*_____

*6*_____

Note

Atti di riferimento:

Rilievo cartografico

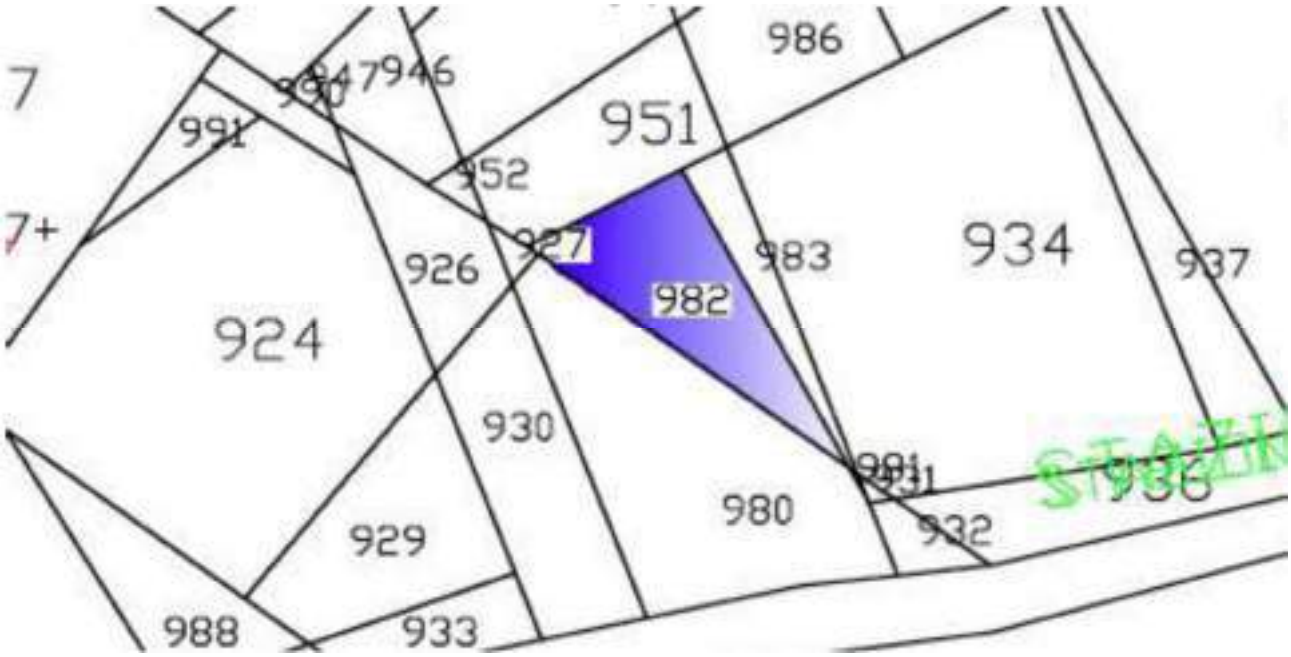

SCHEDA TERRENI

Inventario Comune di Montalto Uffugo (CS) *Foglio **36***

Informazioni catastali

Particella	*Sub*	*Porzione*	*Qualità*	*Classe*
984			SEMINATIVO	2

Dimensioni		
ha	*are*	*ca*
		16

Reddito	
Dominicale	*Agrario*
€ 0,06	**€ 0,02**

Valore
da rendita catastale
€ 9,75

Canone:

Proprietà e condizione giuridica

Classificazione terreno : ***DISPONIBILE***

Elenco soggetti con diritti registrati sulla particella

1 _COMUNE DI MONTALTO UFFUGO (CS)-C.F.-DIRITTO=PROPRIETA' PER 1/1_____

*2*_____

*3*_____

*4*_____

*5*_____

*6*_____

Note

Atti di riferimento:

Rilievo cartografico

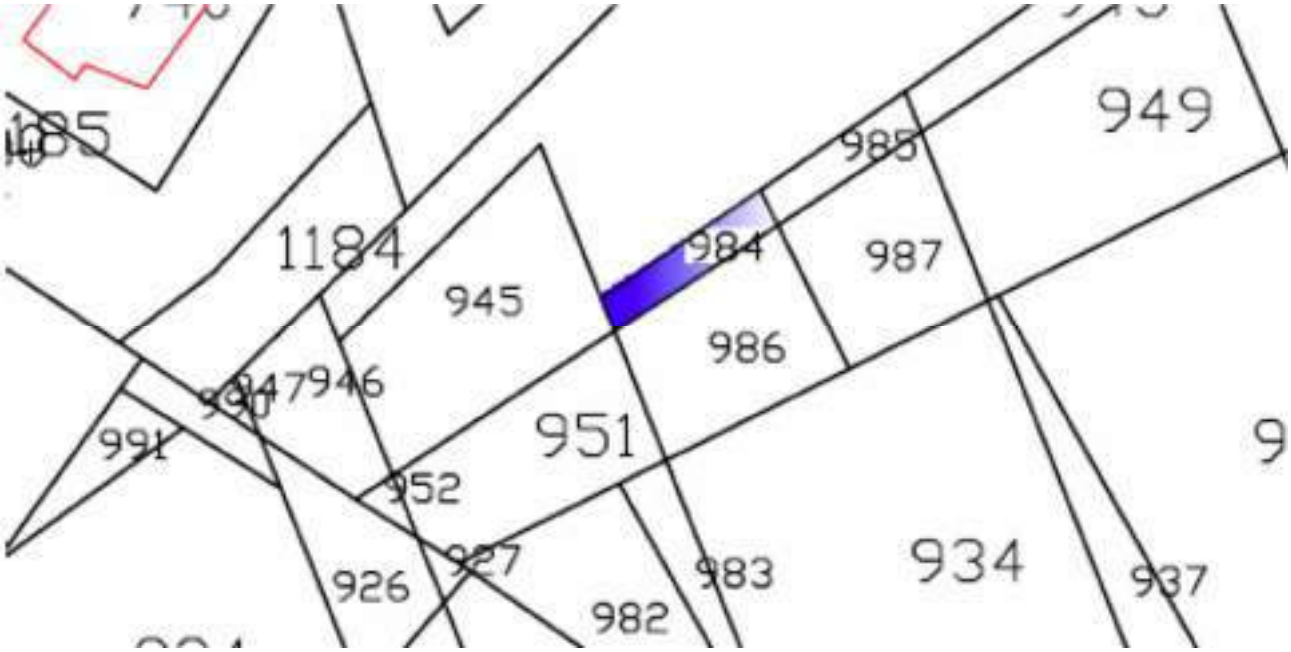

SCHEDA TERRENI

Inventario Comune di Montalto Uffugo (CS) *Foglio **36***

Informazioni catastali

Particella	*Sub*	*Porzione*	*Qualità*	*Classe*
986			SEMINATIVO	2

Dimensioni		
ha	*are*	*ca*
	1	31

Reddito	
Dominicale	*Agrario*
€ 0,47	**€ 0,20**

Valore
da rendita catastale
€ 76,38

Canone:

Proprietà e condizione giuridica

Classificazione terreno : ***DISPONIBILE***

Elenco soggetti con diritti registrati sulla particella

1 _COMUNE DI MONTALTO UFFUGO (CS)-C.F.-DIRITTO=PROPRIETA' PER 1/1_____

*2*_____

*3*_____

*4*_____

*5*_____

*6*_____

Note

Atti di riferimento:

Rilievo cartografico

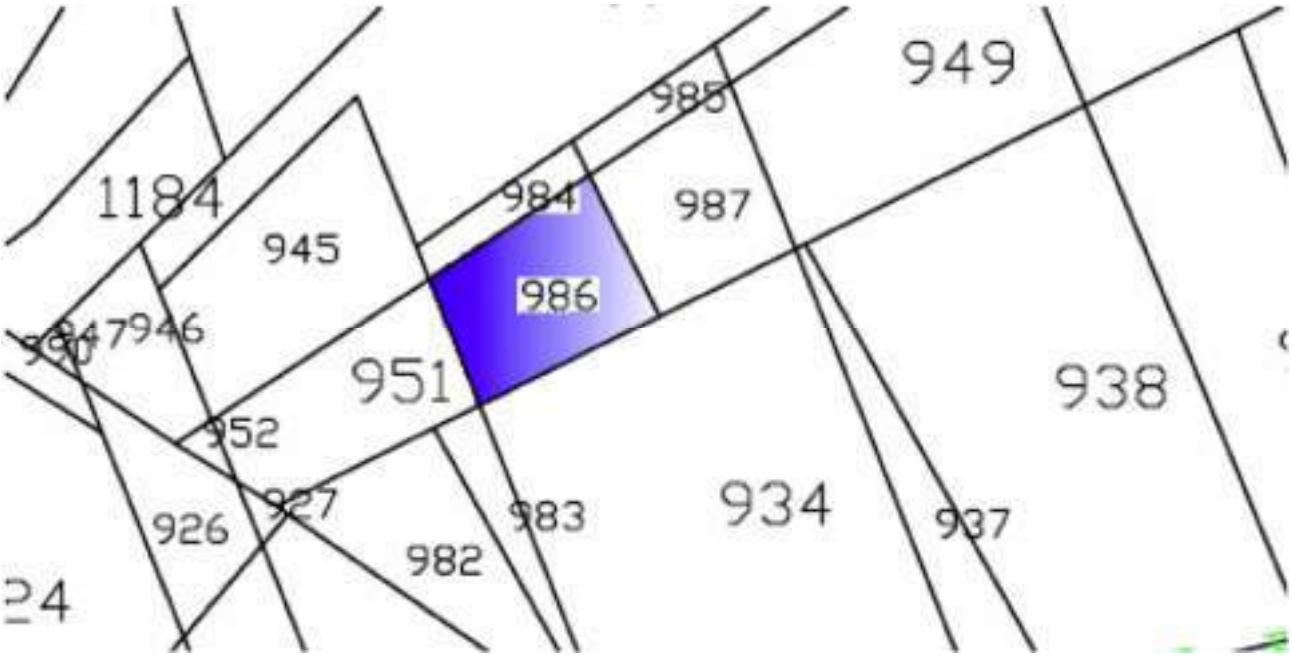

SCHEDA TERRENI

Inventario Comune di Montalto Uffugo (CS) *Foglio **36***

Informazioni catastali

Particella	*Sub*	*Porzione*	*Qualità*	*Classe*
1161			SEMINATIVO	2

Dimensioni		
ha	*are*	*ca*
	10	40

Reddito	
Dominicale	*Agrario*
€ 3,76	**€ 1,61**

Valore
da rendita catastale
€ 611,00

Canone:

Proprietà e condizione giuridica

Classificazione terreno : *INDISPONIBILE PER NATURA*

Elenco soggetti con diritti registrati sulla particella

1 _COMUNE DI MONTALTO UFFUGO (CS)-C.F.-DIRITTO=PROPRIETA' PER 1/1_____

*2*_____

*3*_____

*4*_____

*5*_____

*6*_____

Note

Atti di riferimento:

Rilievo cartografico

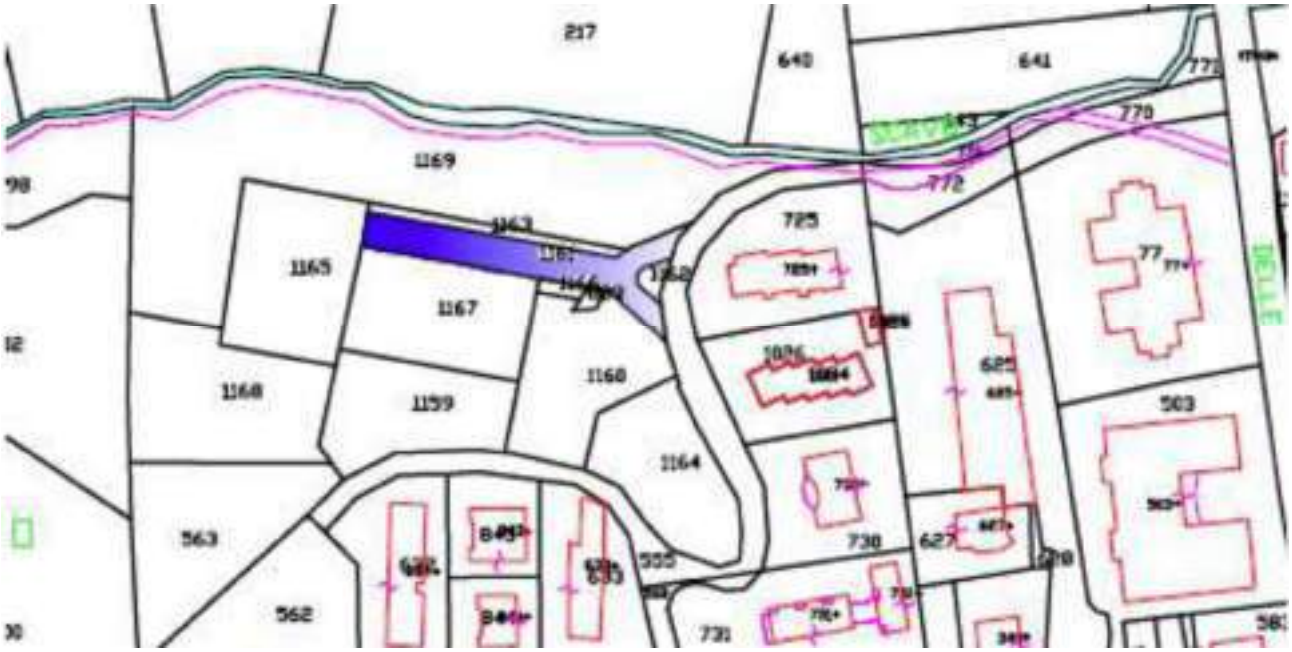

SCHEDA TERRENI

Inventario Comune di Montalto Uffugo (CS) *Foglio **36***

Informazioni catastali

Particella	*Sub*	*Porzione*	*Qualità*	*Classe*
1163			SEMINATIVO	2

Dimensioni		
ha	*are*	*ca*
	2	20

Reddito	
Dominicale	*Agrario*
€ 0,80	**€ 0,34**

Valore
da rendita catastale
€ 130,00

Canone:

Proprietà e condizione giuridica

Classificazione terreno : *INDISPONIBILE PER NATURA*

Elenco soggetti con diritti registrati sulla particella

1 _COMUNE DI MONTALTO UFFUGO (CS)-C.F.-DIRITTO=PROPRIETA' PER 1/1_____

*2*_____

*3*_____

*4*_____

*5*_____

*6*_____

Note

Atti di riferimento:

Rilievo cartografico

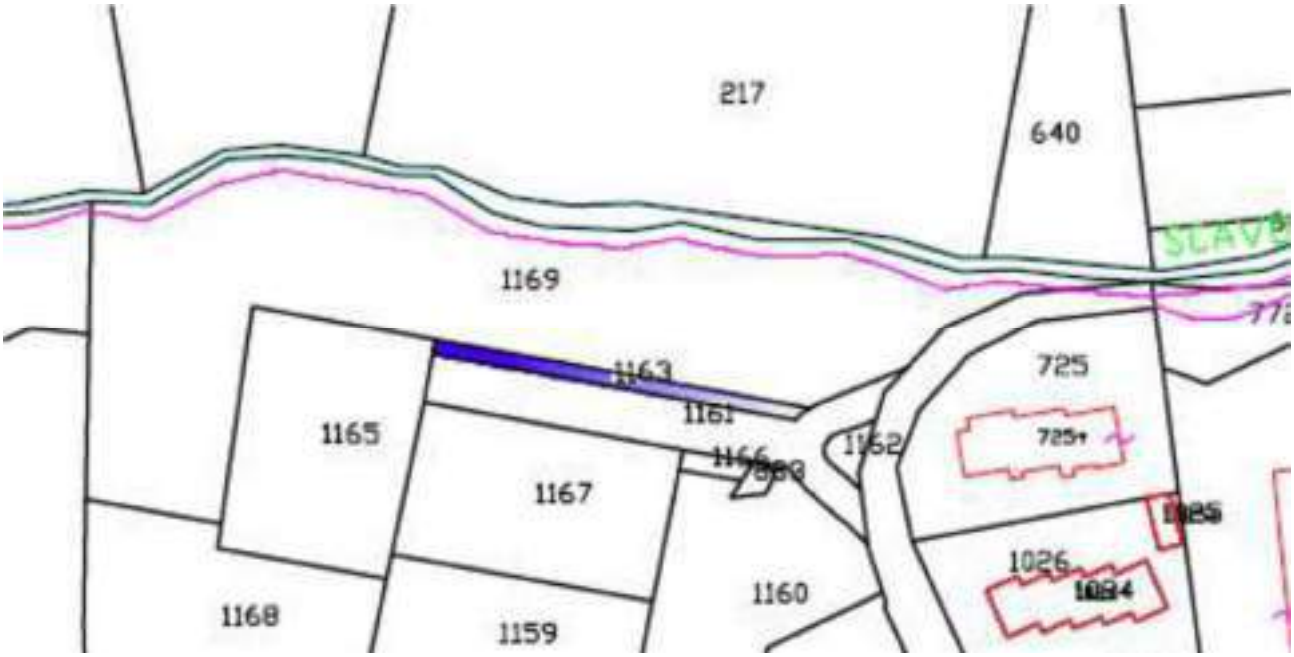

SCHEDA TERRENI

Inventario Comune di Montalto Uffugo (CS) *Foglio **36***

Informazioni catastali

Particella	*Sub*	*Porzione*	*Qualità*	*Classe*
1166			SEMINATIVO	2

Dimensioni		
ha	*are*	*ca*
	0	59

Reddito	
Dominicale	*Agrario*
€ 0,21	**€ 0,09**

Valore
da rendita catastale
€ 34,13

Canone:

Proprietà e condizione giuridica

Classificazione terreno : *INDISPONIBILE PER NATURA*

Elenco soggetti con diritti registrati sulla particella

1 _COMUNE DI MONTALTO UFFUGO (CS)-C.F.-DIRITTO=PROPRIETA' PER 1/1_____

*2*_____

*3*_____

*4*_____

*5*_____

*6*_____

Note

Atti di riferimento:

Rilievo cartografico

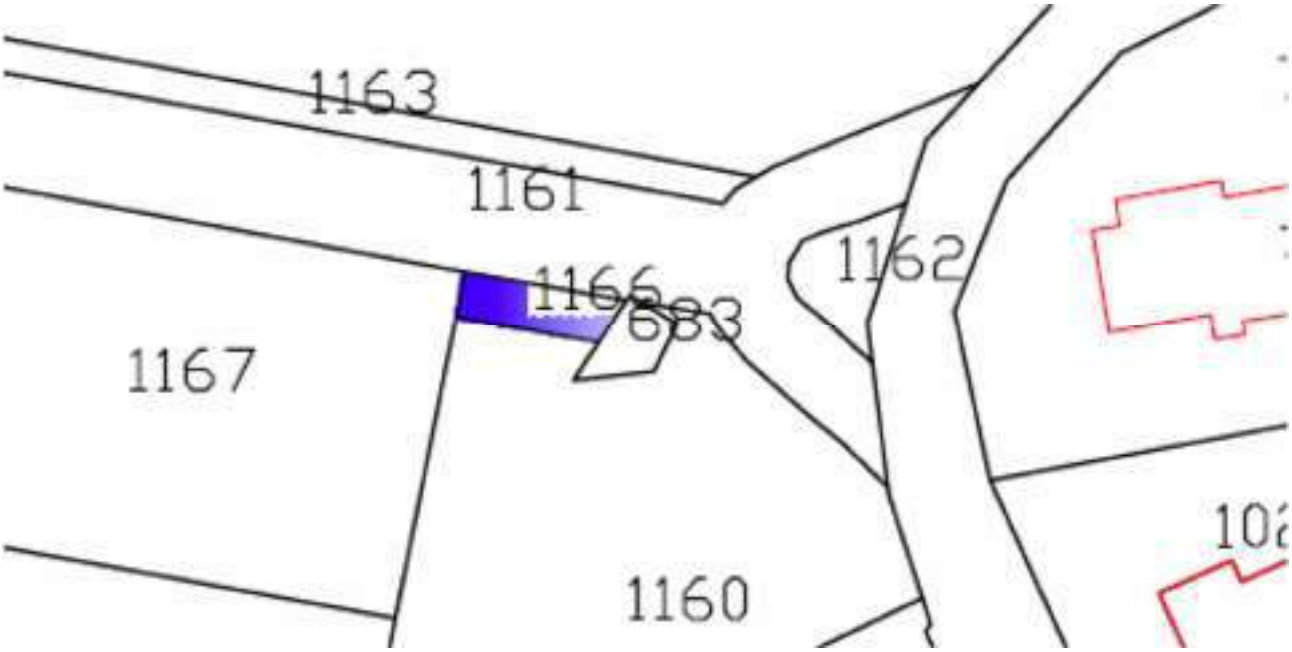

SCHEDA TERRENI

Inventario Comune di Montalto Uffugo (CS) *Foglio **36***

Informazioni catastali

Particella	*Sub*	*Porzione*	*Qualità*	*Classe*
1168			SEMINATIVO	2

Dimensioni		
ha	*are*	*ca*
	22	32

Reddito	
Dominicale	*Agrario*
€ 8,07	**€ 3,46**

Valore
da rendita catastale
€ 1.311,38

Canone:

Proprietà e condizione giuridica

Classificazione terreno : *INDISPONIBILE PER DESTINAZIONE*

Elenco soggetti con diritti registrati sulla particella

1 _COMUNE DI MONTALTO UFFUGO (CS)-C.F.-DIRITTO=PROPRIETA' PER 1/1_____

*2*_____

*3*_____

*4*_____

*5*_____

*6*_____

Note

Atti di riferimento:

Rilievo cartografico



SCHEDA TERRENI

Inventario Comune di Montalto Uffugo (CS) *Foglio **37***

Informazioni catastali

Particella	*Sub*	*Porzione*	*Qualità*	*Classe*
188			FERROVIA SP	

Dimensioni		
ha	*are*	*ca*
		40

Reddito	
Dominicale	*Agrario*
€ 0,00	**€ 0,00**

Valore
da rendita catastale
€ 0,00

Canone:

Proprietà e condizione giuridica

Classificazione terreno : *INDISPONIBILE PER NATURA*

Elenco soggetti con diritti registrati sulla particella

1 _COMUNE DI MONTALTO UFFUGO (CS)-C.F.-DIRITTO=PROPRIETA' PER 1000/1000____

*2*_____

*3*_____

*4*_____

*5*_____

*6*_____

Note

Atti di riferimento:

Rilievo cartografico

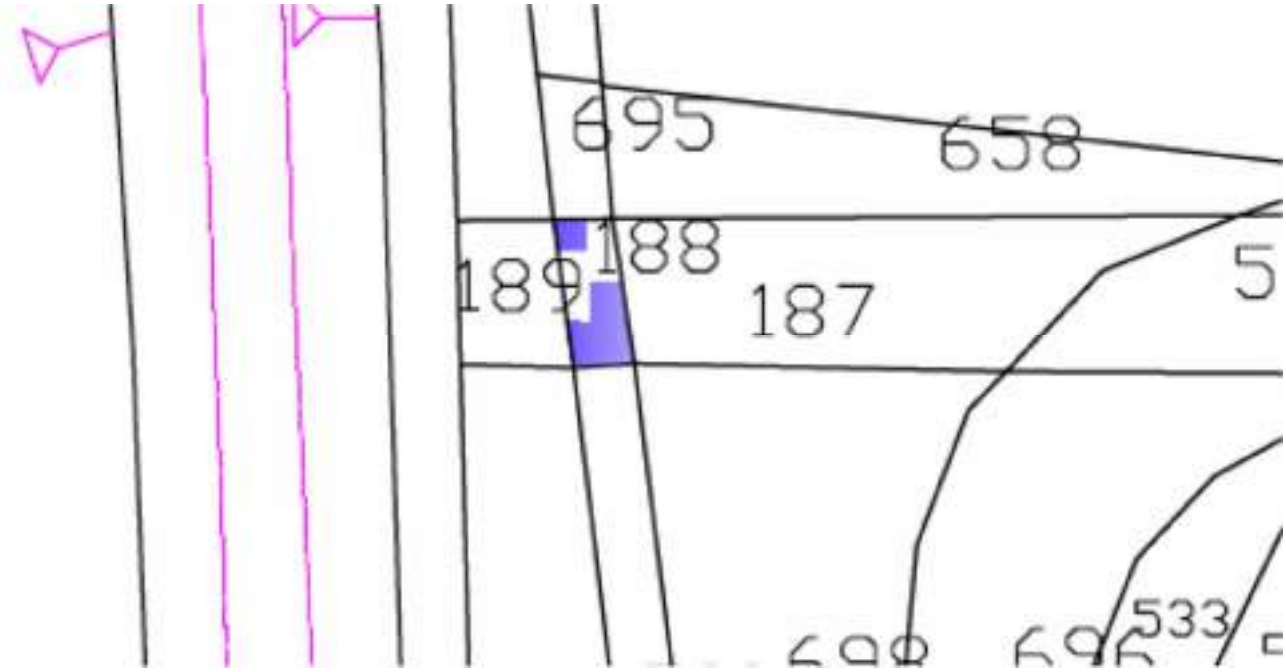

SCHEDA TERRENI

Inventario Comune di Montalto Uffugo (CS) *Foglio **37***

Informazioni catastali

Particella	*Sub*	*Porzione*	*Qualità*	*Classe*
193			FERROVIA SP	

Dimensioni		
ha	*are*	*ca*
	3	95

Reddito	
Dominicale	*Agrario*
€ 0,00	**€ 0,00**

Valore
da rendita catastale
€ 0,00

Canone:

Proprietà e condizione giuridica

Classificazione terreno : *INDISPONIBILE PER NATURA*

Elenco soggetti con diritti registrati sulla particella

1 _COMUNE DI MONTALTO UFFUGO (CS)-C.F.-DIRITTO=PROPRIETA' PER 1000/1000____

*2*_____

*3*_____

*4*_____

*5*_____

*6*_____

Note

Atti di riferimento:

Rilievo cartografico



SCHEDA TERRENI

Inventario Comune di Montalto Uffugo (CS) *Foglio **37***

Informazioni catastali

Particella	*Sub*	*Porzione*	*Qualità*	*Classe*
195			FERROVIA SP	

Dimensioni		
ha	*are*	*ca*
		90

Reddito	
Dominicale	*Agrario*
€ 0,00	**€ 0,00**

Valore
da rendita catastale
€ 0,00

Canone:

Proprietà e condizione giuridica

Classificazione terreno : *INDISPONIBILE PER NATURA*

Elenco soggetti con diritti registrati sulla particella

1 _COMUNE DI MONTALTO UFFUGO (CS)-C.F.-DIRITTO=PROPRIETA' PER 1000/1000____

*2*_____

*3*_____

*4*_____

*5*_____

*6*_____

Note

Atti di riferimento:

Rilievo cartografico

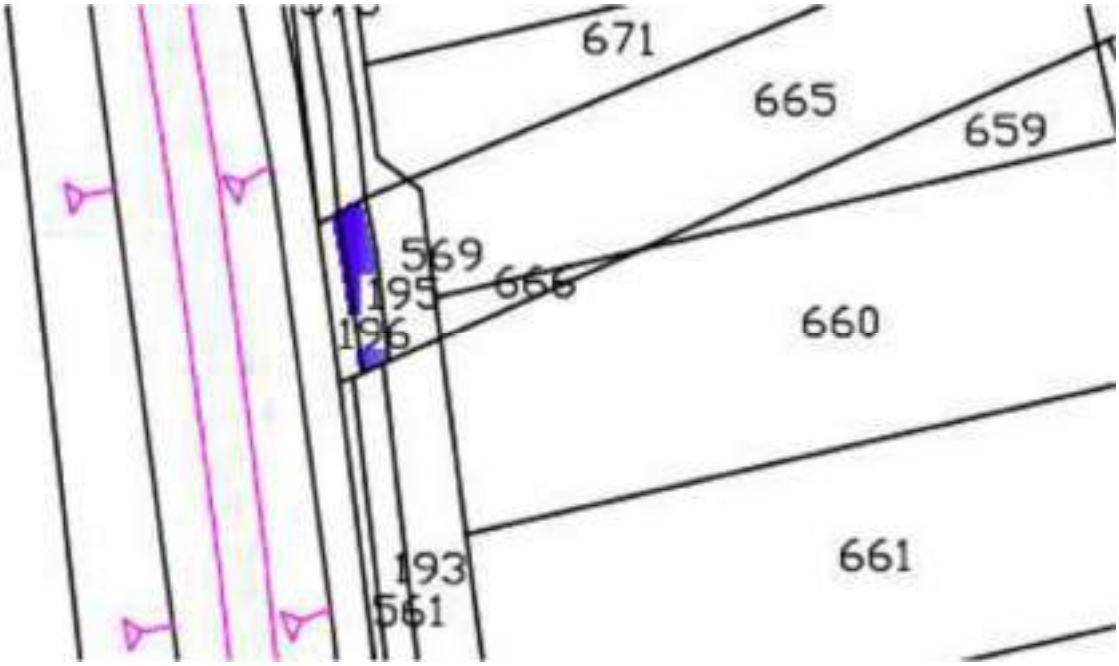

SCHEDA TERRENI

Inventario Comune di Montalto Uffugo (CS) *Foglio **37***

Informazioni catastali

Particella	*Sub*	*Porzione*	*Qualità*	*Classe*
197			FERROVIA SP	

Dimensioni		
ha	*are*	*ca*
	8	85

Reddito	
Dominicale	*Agrario*
€ 0,00	**€ 0,00**

Valore
da rendita catastale
€ 0,00

Canone:

Proprietà e condizione giuridica

Classificazione terreno : *INDISPONIBILE PER NATURA*

Elenco soggetti con diritti registrati sulla particella

1 _COMUNE DI MONTALTO UFFUGO (CS)-C.F.-DIRITTO=PROPRIETA' PER 1000/1000____

*2*_____

*3*_____

*4*_____

*5*_____

*6*_____

Note

Atti di riferimento:

Rilievo cartografico



SCHEDA TERRENI

Inventario Comune di Montalto Uffugo (CS) *Foglio **37***

Informazioni catastali

Particella	*Sub*	*Porzione*	*Qualità*	*Classe*
536			FERROVIA SP	0

Dimensioni		
ha	*are*	*ca*
		20

Reddito	
Dominicale	*Agrario*
€ 0,00	**€ 0,00**

Valore
da rendita catastale
€ 0,00

Canone:

Proprietà e condizione giuridica

Classificazione terreno : *INDISPONIBILE PER NATURA*

Elenco soggetti con diritti registrati sulla particella

1 _COMUNE DI MONTALTO UFFUGO (CS)-C.F.-DIRITTO=PROPRIETA' PER 1000/1000____

*2*_____

*3*_____

*4*_____

*5*_____

*6*_____

Note

Atti di riferimento:

Rilievo cartografico



SCHEDA TERRENI

Inventario Comune di Montalto Uffugo (CS) *Foglio **37***

Informazioni catastali

Particella	*Sub*	*Porzione*	*Qualità*	*Classe*
537			FERROVIA SP	0

Dimensioni		
ha	*are*	*ca*
	5	20

Reddito	
Dominicale	*Agrario*
€ 0,00	**€ 0,00**

Valore
da rendita catastale
€ 0,00

Canone:

Proprietà e condizione giuridica

Classificazione terreno : *INDISPONIBILE PER NATURA*

Elenco soggetti con diritti registrati sulla particella

1 _COMUNE DI MONTALTO UFFUGO (CS)-C.F.-DIRITTO=PROPRIETA' PER 1000/1000____

*2*_____

*3*_____

*4*_____

*5*_____

*6*_____

Note

Atti di riferimento:

Rilievo cartografico

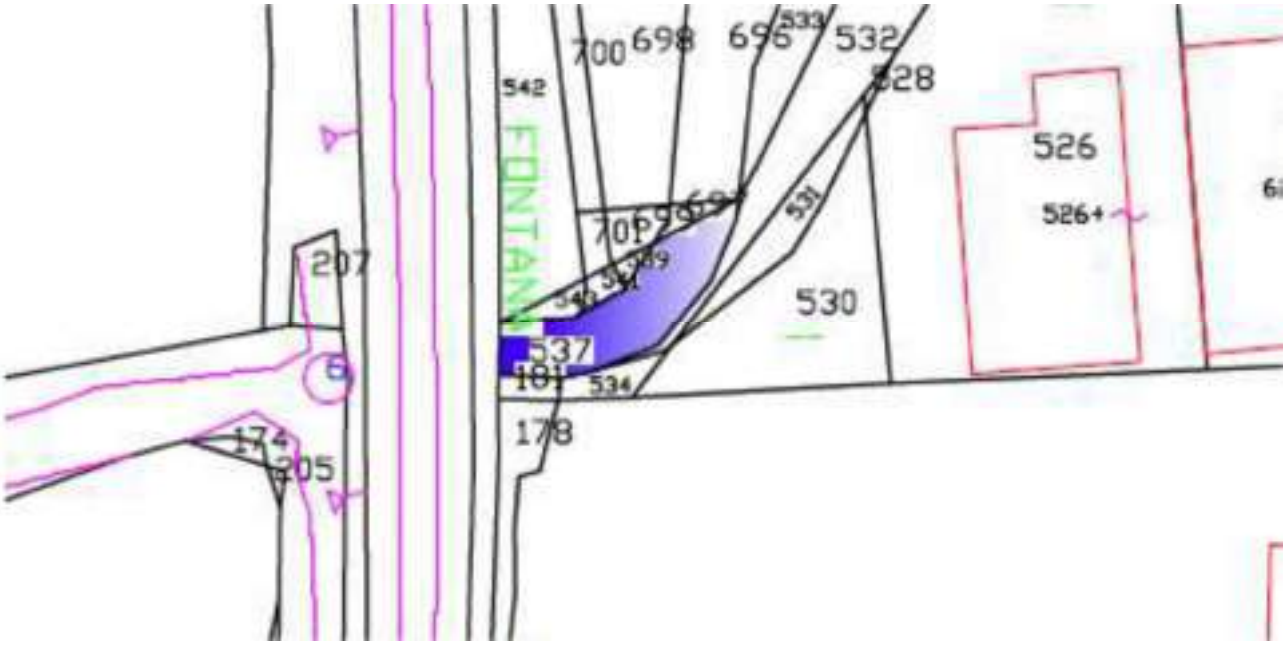

SCHEDA TERRENI

Inventario Comune di Montalto Uffugo (CS) *Foglio **37***

Informazioni catastali

Particella	*Sub*	*Porzione*	*Qualità*	*Classe*
541			FERROVIA SP	0

Dimensioni		
ha	*are*	*ca*
		30

Reddito	
Dominicale	*Agrario*
€ 0,00	**€ 0,00**

Valore
da rendita catastale
€ 0,00

Canone:

Proprietà e condizione giuridica

Classificazione terreno : *INDISPONIBILE PER NATURA*

Elenco soggetti con diritti registrati sulla particella

1 _COMUNE DI MONTALTO UFFUGO (CS)-C.F.-DIRITTO=PROPRIETA' PER 1000/1000____

*2*_____

*3*_____

*4*_____

*5*_____

*6*_____

Note

Atti di riferimento:

Rilievo cartografico

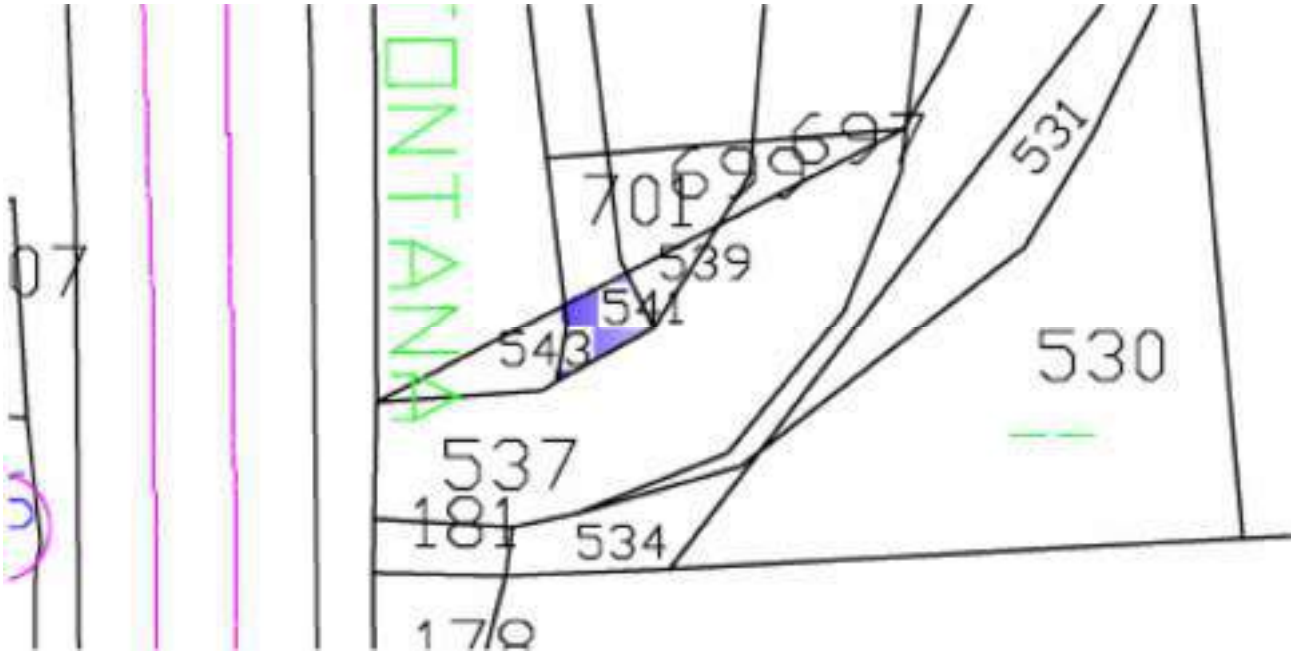

SCHEDA TERRENI

Inventario Comune di Montalto Uffugo (CS) *Foglio **37***

Informazioni catastali

Particella	*Sub*	*Porzione*	*Qualità*	*Classe*
544			FERROVIA SP	0

Dimensioni		
ha	*are*	*ca*
	30	35

Reddito	
Dominicale	*Agrario*
€ 0,00	**€ 0,00**

Valore
da rendita catastale
€ 0,00

Canone:

Proprietà e condizione giuridica

Classificazione terreno : *INDISPONIBILE PER NATURA*

Elenco soggetti con diritti registrati sulla particella

1 _COMUNE DI MONTALTO UFFUGO (CS)-C.F.-DIRITTO=PROPRIETA' PER 1000/1000____

*2*_____

*3*_____

*4*_____

*5*_____

*6*_____

Note

Atti di riferimento:

Rilievo cartografico



SCHEDA TERRENI

Inventario Comune di Montalto Uffugo (CS) *Foglio **37***

Informazioni catastali

Particella	*Sub*	*Porzione*	*Qualità*	*Classe*
545			FERROVIA SP	0

Dimensioni		
ha	*are*	*ca*
	2	45

Reddito	
Dominicale	*Agrario*
€ 0,00	**€ 0,00**

Valore
da rendita catastale
€ 0,00

Canone:

Proprietà e condizione giuridica

Classificazione terreno : *INDISPONIBILE PER NATURA*

Elenco soggetti con diritti registrati sulla particella

1 _COMUNE DI MONTALTO UFFUGO (CS)-C.F.-DIRITTO=PROPRIETA' PER 1000/1000____

*2*_____

*3*_____

*4*_____

*5*_____

*6*_____

Note

Atti di riferimento:

Rilievo cartografico



SCHEDA TERRENI

Inventario Comune di Montalto Uffugo (CS) *Foglio **37***

Informazioni catastali

Particella	*Sub*	*Porzione*	*Qualità*	*Classe*
546			FERROVIA SP	0

Dimensioni		
ha	*are*	*ca*
	8	15

Reddito	
Dominicale	*Agrario*
€ 0,00	**€ 0,00**

Valore
da rendita catastale
€ 0,00

Canone:

Proprietà e condizione giuridica

Classificazione terreno : *INDISPONIBILE PER NATURA*

Elenco soggetti con diritti registrati sulla particella

1 _COMUNE DI MONTALTO UFFUGO (CS)-C.F.-DIRITTO=PROPRIETA' PER 1000/1000____

*2*_____

*3*_____

*4*_____

*5*_____

*6*_____

Note

Atti di riferimento:

Rilievo cartografico



SCHEDA TERRENI

Inventario Comune di Montalto Uffugo (CS) *Foglio **37***

Informazioni catastali

Particella	*Sub*	*Porzione*	*Qualità*	*Classe*
547			FERROVIA SP	0

Dimensioni		
ha	*are*	*ca*
		60

Reddito	
Dominicale	*Agrario*
€ 0,00	**€ 0,00**

Valore
da rendita catastale
€ 0,00

Canone:

Proprietà e condizione giuridica

Classificazione terreno : *INDISPONIBILE PER NATURA*

Elenco soggetti con diritti registrati sulla particella

1 _COMUNE DI MONTALTO UFFUGO (CS)-C.F.-DIRITTO=PROPRIETA' PER 1000/1000____

*2*_____

*3*_____

*4*_____

*5*_____

*6*_____

Note

Atti di riferimento:

Rilievo cartografico



SCHEDA TERRENI

Inventario Comune di Montalto Uffugo (CS) *Foglio **37***

Informazioni catastali

Particella	*Sub*	*Porzione*	*Qualità*	*Classe*
548			FERROVIA SP	

Dimensioni		
ha	*are*	*ca*
		15

Reddito	
Dominicale	*Agrario*
€ 0,00	**€ 0,00**

Valore
da rendita catastale
€ 0,00

Canone:

Proprietà e condizione giuridica

Classificazione terreno : *INDISPONIBILE PER NATURA*

Elenco soggetti con diritti registrati sulla particella

1 _COMUNE DI MONTALTO UFFUGO (CS)-C.F.-DIRITTO=PROPRIETA' PER 1000/1000____

*2*_____

*3*_____

*4*_____

*5*_____

*6*_____

Note

Atti di riferimento:

Rilievo cartografico

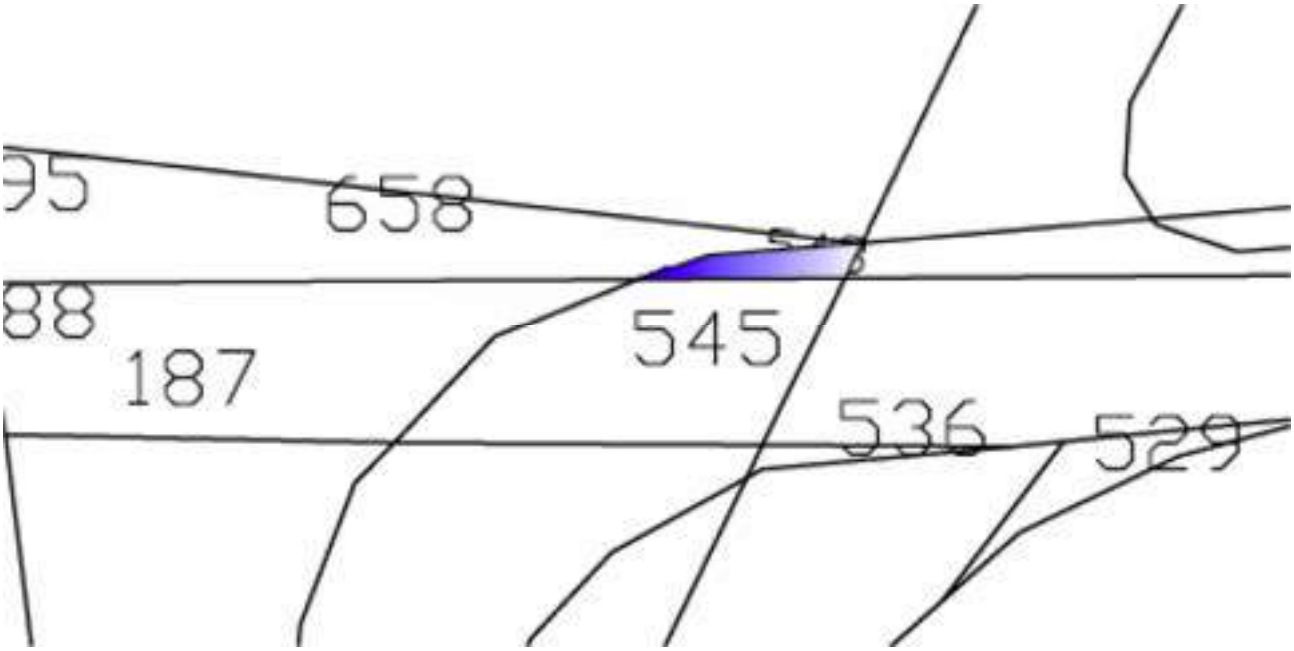

SCHEDA TERRENI

Inventario Comune di Montalto Uffugo (CS) *Foglio **37***

Informazioni catastali

Particella	*Sub*	*Porzione*	*Qualità*	*Classe*
586			FERROVIA SP	0

Dimensioni		
ha	*are*	*ca*
2		

Reddito	
Dominicale	*Agrario*
€ 0,00	**€ 0,00**

Valore
da rendita catastale
€ 0,00

Canone:

Proprietà e condizione giuridica

Classificazione terreno : *INDISPONIBILE PER NATURA*

Elenco soggetti con diritti registrati sulla particella

1 _COMUNE DI MONTALTO UFFUGO (CS)-C.F.-DIRITTO=PROPRIETA' PER 1000/1000____

*2*_____

*3*_____

*4*_____

*5*_____

*6*_____

Note

Atti di riferimento:

Rilievo cartografico



SCHEDA TERRENI

Inventario Comune di Montalto Uffugo (CS) *Foglio **37***

Informazioni catastali

Particella	*Sub*	*Porzione*	*Qualità*	*Classe*
587			FERROVIA SP	0

Dimensioni		
ha	*are*	*ca*
		75

Reddito	
Dominicale	*Agrario*
€ 0,00	**€ 0,00**

Valore
da rendita catastale
€ 0,00

Canone:

Proprietà e condizione giuridica

Classificazione terreno : *INDISPONIBILE PER NATURA*

Elenco soggetti con diritti registrati sulla particella

1 _COMUNE DI MONTALTO UFFUGO (CS)-C.F.-DIRITTO=PROPRIETA' PER 1000/1000____

*2*_____

*3*_____

*4*_____

*5*_____

*6*_____

Note

Atti di riferimento:

Rilievo cartografico

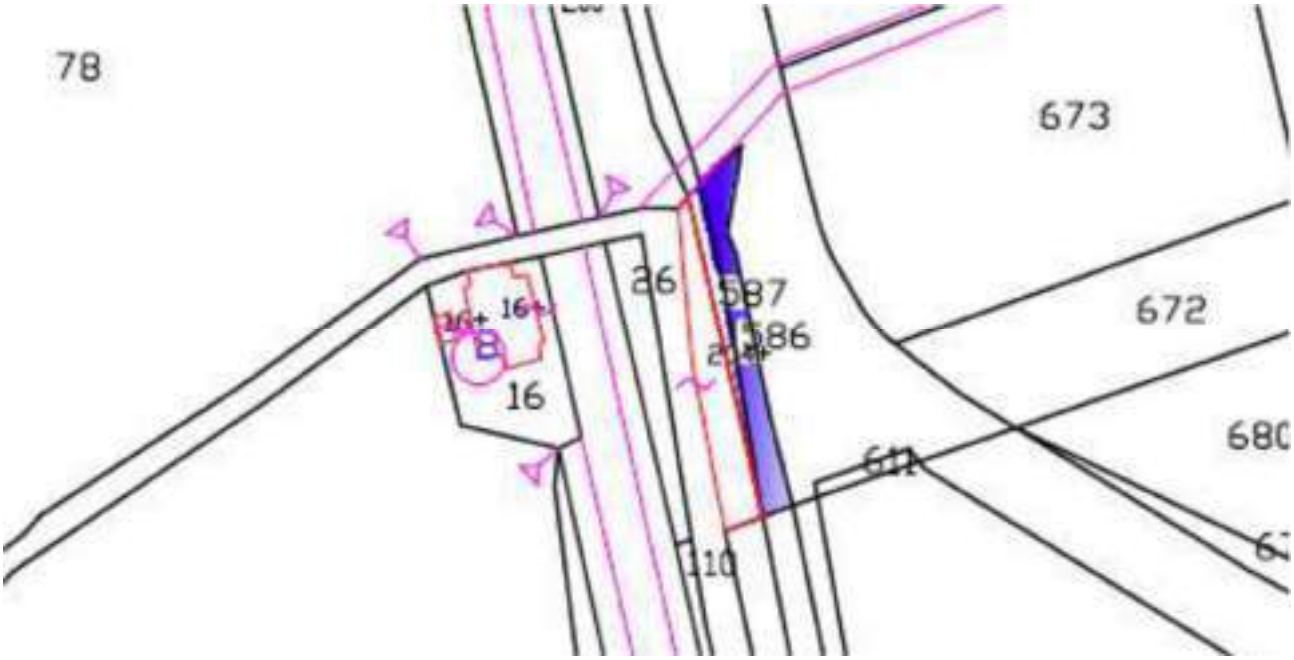

SCHEDA TERRENI

Inventario Comune di Montalto Uffugo (CS) *Foglio **37***

Informazioni catastali

Particella	*Sub*	*Porzione*	*Qualità*	*Classe*
675			SEMINATIVO	2

Dimensioni		
ha	*are*	*ca*
	23	60

Reddito	
Dominicale	*Agrario*
€ 8,53	**€ 3,66**

Valore
da rendita catastale
€ 1.386,13

Canone:

Proprietà e condizione giuridica

Classificazione terreno : *INDISPONIBILE PER DESTINAZIONE*

Elenco soggetti con diritti registrati sulla particella

1 _COMUNE DI MONTALTO UFFUGO (CS)-C.F.-DIRITTO=PROPRIETA' PER 1/1_____

*2*_____

*3*_____

*4*_____

*5*_____

*6*_____

Note

Atti di riferimento:

Rilievo cartografico



SCHEDA TERRENI

Inventario Comune di Montalto Uffugo (CS) *Foglio **37***

Informazioni catastali

Particella	*Sub*	*Porzione*	*Qualità*	*Classe*
692			FERROVIA SP	

Dimensioni		
ha	*are*	*ca*
		78

Reddito	
Dominicale	*Agrario*
€ 0,00	**€ 0,00**

Valore
da rendita catastale
€ 0,00

Canone:

Proprietà e condizione giuridica

Classificazione terreno : *INDISPONIBILE PER NATURA*

Elenco soggetti con diritti registrati sulla particella

1 _COMUNE DI MONTALTO UFFUGO (CS)-C.F.-DIRITTO=PROPRIETA' PER 1000/1000____

*2*_____

*3*_____

*4*_____

*5*_____

*6*_____

Note

Atti di riferimento:

Rilievo cartografico



SCHEDA TERRENI

Inventario Comune di Montalto Uffugo (CS) *Foglio **37***

Informazioni catastali

Particella	*Sub*	*Porzione*	*Qualità*	*Classe*
693			FERROVIA SP	

Dimensioni		
ha	*are*	*ca*
		47

Reddito	
Dominicale	*Agrario*
€ 0,00	**€ 0,00**

Valore
da rendita catastale
€ 0,00

Canone:

Proprietà e condizione giuridica

Classificazione terreno : *INDISPONIBILE PER NATURA*

Elenco soggetti con diritti registrati sulla particella

1 _COMUNE DI MONTALTO UFFUGO (CS)-C.F.-DIRITTO=PROPRIETA' PER 1000/1000____

*2*_____

*3*_____

*4*_____

*5*_____

*6*_____

Note

Atti di riferimento:

Rilievo cartografico

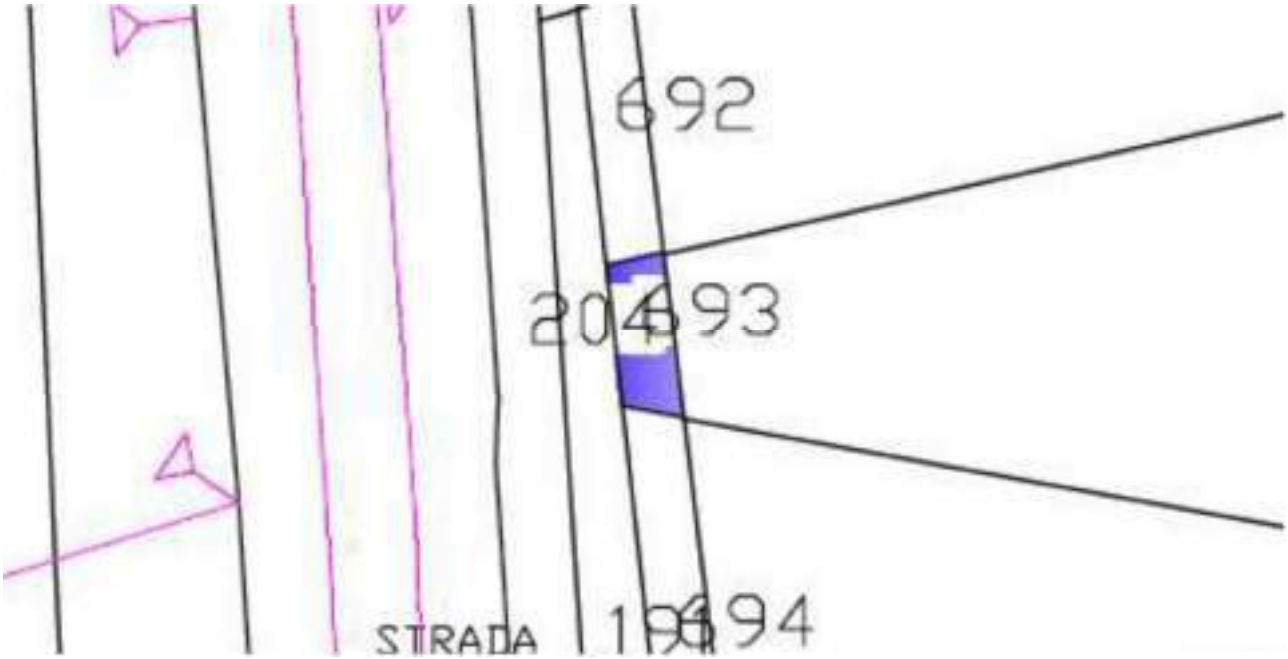

SCHEDA TERRENI

Inventario Comune di Montalto Uffugo (CS) *Foglio **37***

Informazioni catastali

Particella	*Sub*	*Porzione*	*Qualità*	*Classe*
694			FERROVIA SP	

Dimensioni		
ha	*are*	*ca*
	1	53

Reddito	
Dominicale	*Agrario*
€ 0,00	**€ 0,00**

Valore
da rendita catastale
€ 0,00

Canone:

Proprietà e condizione giuridica

Classificazione terreno : *INDISPONIBILE PER NATURA*

Elenco soggetti con diritti registrati sulla particella

1 _COMUNE DI MONTALTO UFFUGO (CS)-C.F.-DIRITTO=PROPRIETA' PER 1000/1000____

*2*_____

*3*_____

*4*_____

*5*_____

*6*_____

Note

Atti di riferimento:

Rilievo cartografico

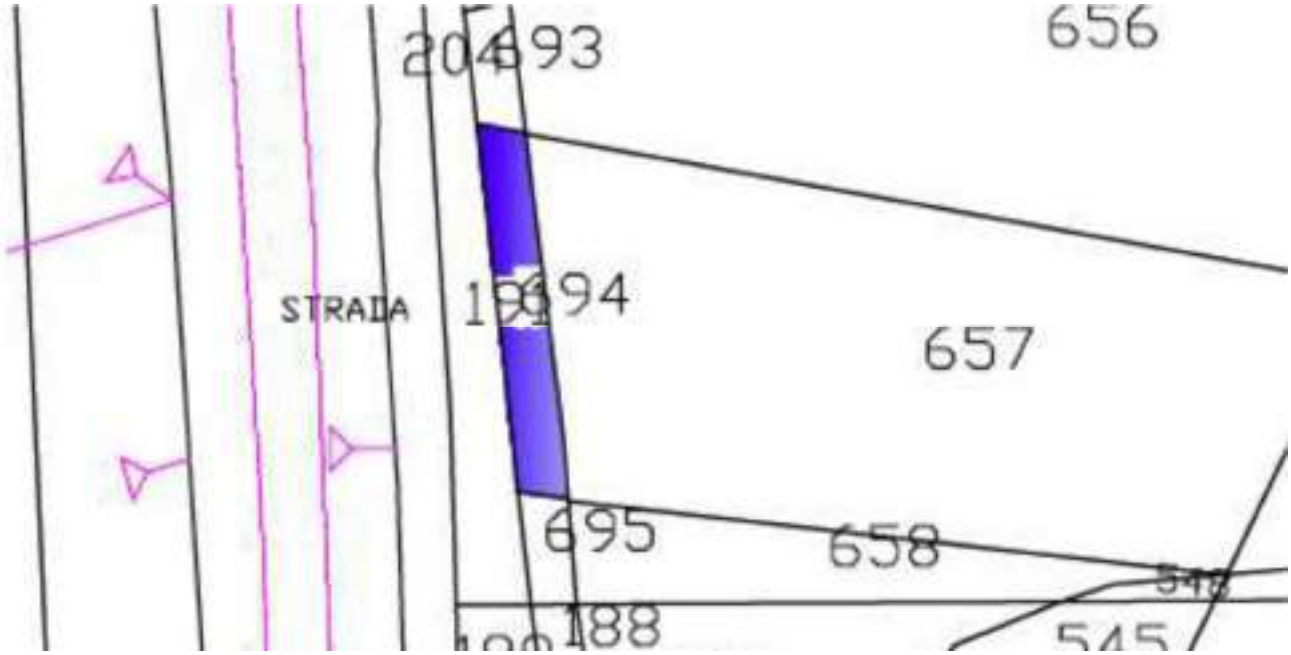

SCHEDA TERRENI

Inventario Comune di Montalto Uffugo (CS) *Foglio **37***

Informazioni catastali

Particella	*Sub*	*Porzione*	*Qualità*	*Classe*
695			FERROVIA SP	

Dimensioni		
ha	*are*	*ca*
	0	22

Reddito	
Dominicale	*Agrario*
€ 0,00	**€ 0,00**

Valore
da rendita catastale
€ 0,00

Canone:

Proprietà e condizione giuridica

Classificazione terreno : *INDISPONIBILE PER NATURA*

Elenco soggetti con diritti registrati sulla particella

1 _COMUNE DI MONTALTO UFFUGO (CS)-C.F.-DIRITTO=PROPRIETA' PER 1000/1000____

*2*_____

*3*_____

*4*_____

*5*_____

*6*_____

Note

Atti di riferimento:

Rilievo cartografico

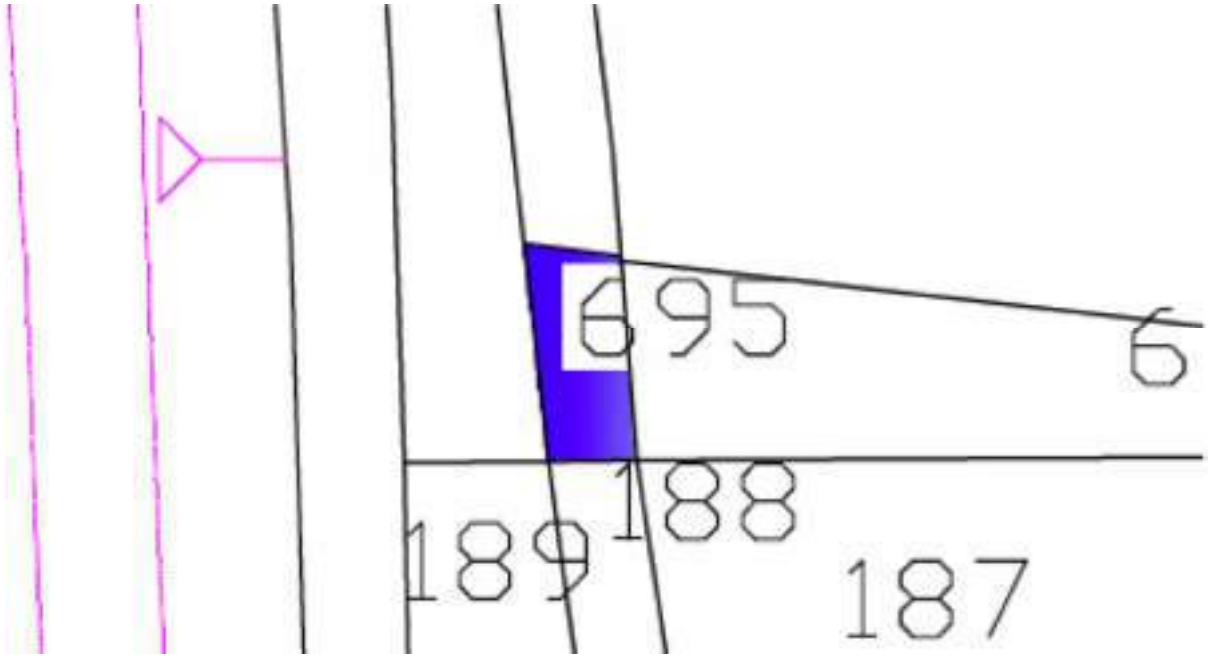

SCHEDA TERRENI

Inventario Comune di Montalto Uffugo (CS) *Foglio **37***

Informazioni catastali

Particella	*Sub*	*Porzione*	*Qualità*	*Classe*
696			FERROVIA SP	

Dimensioni		
ha	*are*	*ca*
	3	65

Reddito	
Dominicale	*Agrario*
€ 0,00	**€ 0,00**

Valore
da rendita catastale
€ 0,00

Canone:

Proprietà e condizione giuridica

Classificazione terreno : *INDISPONIBILE PER NATURA*

Elenco soggetti con diritti registrati sulla particella

1 _COMUNE DI MONTALTO UFFUGO (CS)-C.F.-DIRITTO=PROPRIETA' PER 1000/1000____

*2*_____

*3*_____

*4*_____

*5*_____

*6*_____

Note

Atti di riferimento:

Rilievo cartografico



SCHEDA TERRENI

Inventario Comune di Montalto Uffugo (CS) *Foglio **37***

Informazioni catastali

Particella	*Sub*	*Porzione*	*Qualità*	*Classe*
697			FERROVIA SP	

Dimensioni		
ha	*are*	*ca*
	4	75

Reddito	
Dominicale	*Agrario*
€ 0,00	**€ 0,00**

Valore
da rendita catastale
€ 0,00

Canone:

Proprietà e condizione giuridica

Classificazione terreno : *INDISPONIBILE PER NATURA*

Elenco soggetti con diritti registrati sulla particella

1 _COMUNE DI MONTALTO UFFUGO (CS)-C.F.-DIRITTO=PROPRIETA' PER 1000/1000____

*2*_____

*3*_____

*4*_____

*5*_____

*6*_____

Note

Atti di riferimento:

Rilievo cartografico

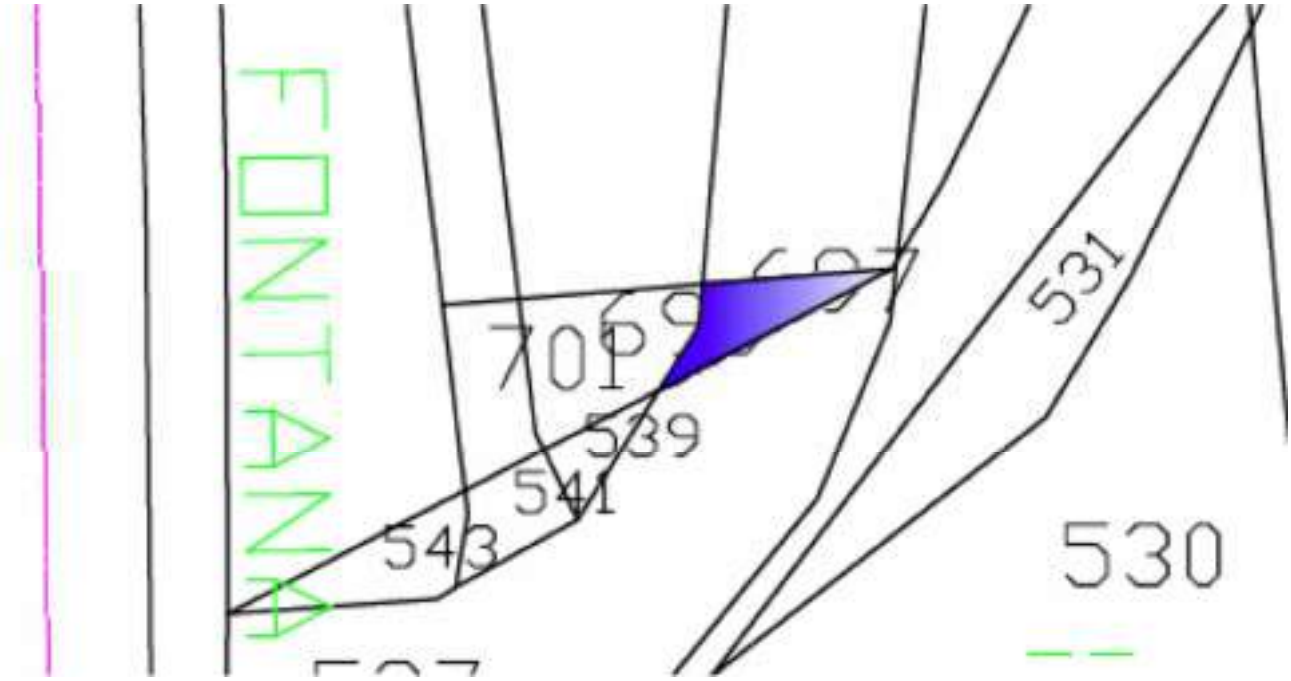

SCHEDA TERRENI

Inventario Comune di Montalto Uffugo (CS) *Foglio **37***

Informazioni catastali

Particella	*Sub*	*Porzione*	*Qualità*	*Classe*
700			FERROVIA SP	

Dimensioni		
ha	*are*	*ca*
1		

Reddito	
Dominicale	*Agrario*
€ 0,00	**€ 0,00**

Valore
da rendita catastale
€ 0,00

Canone:

Proprietà e condizione giuridica

Classificazione terreno : *INDISPONIBILE PER NATURA*

Elenco soggetti con diritti registrati sulla particella

1 _COMUNE DI MONTALTO UFFUGO (CS)-C.F.-DIRITTO=PROPRIETA' PER 1000/1000____

*2*_____

*3*_____

*4*_____

*5*_____

*6*_____

Note

Atti di riferimento:

Rilievo cartografico

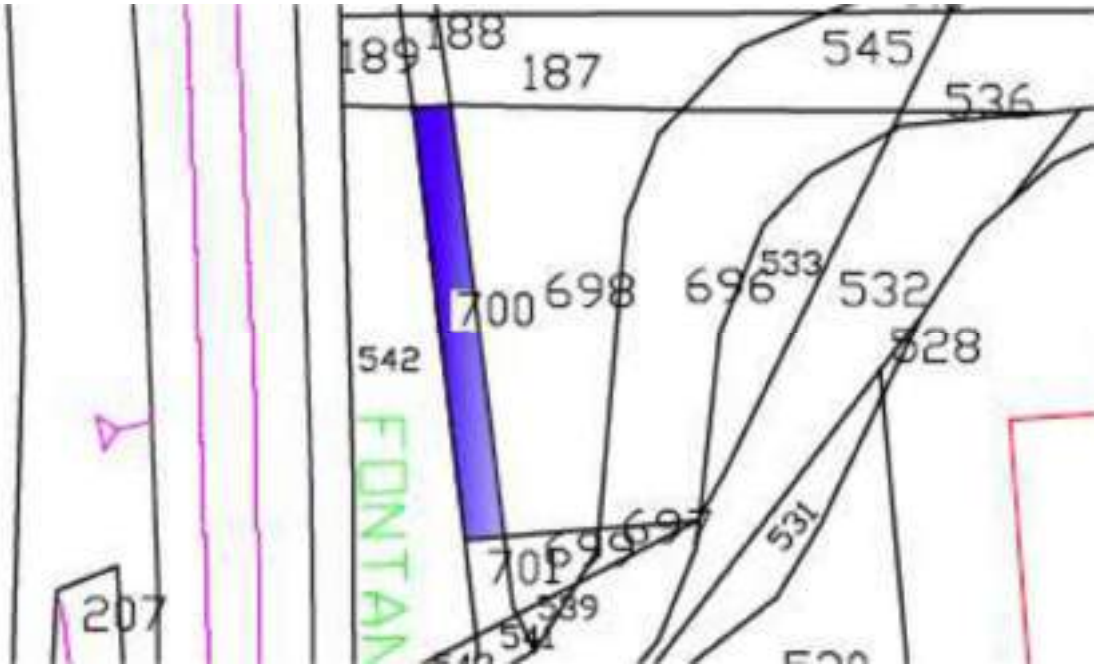

SCHEDA TERRENI

Inventario Comune di Montalto Uffugo (CS) *Foglio **37***

Informazioni catastali

Particella	*Sub*	*Porzione*	*Qualità*	*Classe*
701			FERROVIA SP	0

Dimensioni		
ha	*are*	*ca*
	1	35

Reddito	
Dominicale	*Agrario*
€ 0,00	**€ 0,00**

Valore
da rendita catastale
€ 0,00

Canone:

Proprietà e condizione giuridica

Classificazione terreno : *INDISPONIBILE PER NATURA*

Elenco soggetti con diritti registrati sulla particella

1 _COMUNE DI MONTALTO UFFUGO (CS)-C.F.-DIRITTO=PROPRIETA' PER 1000/1000____

*2*_____

*3*_____

*4*_____

*5*_____

*6*_____

Note

Atti di riferimento:

Rilievo cartografico

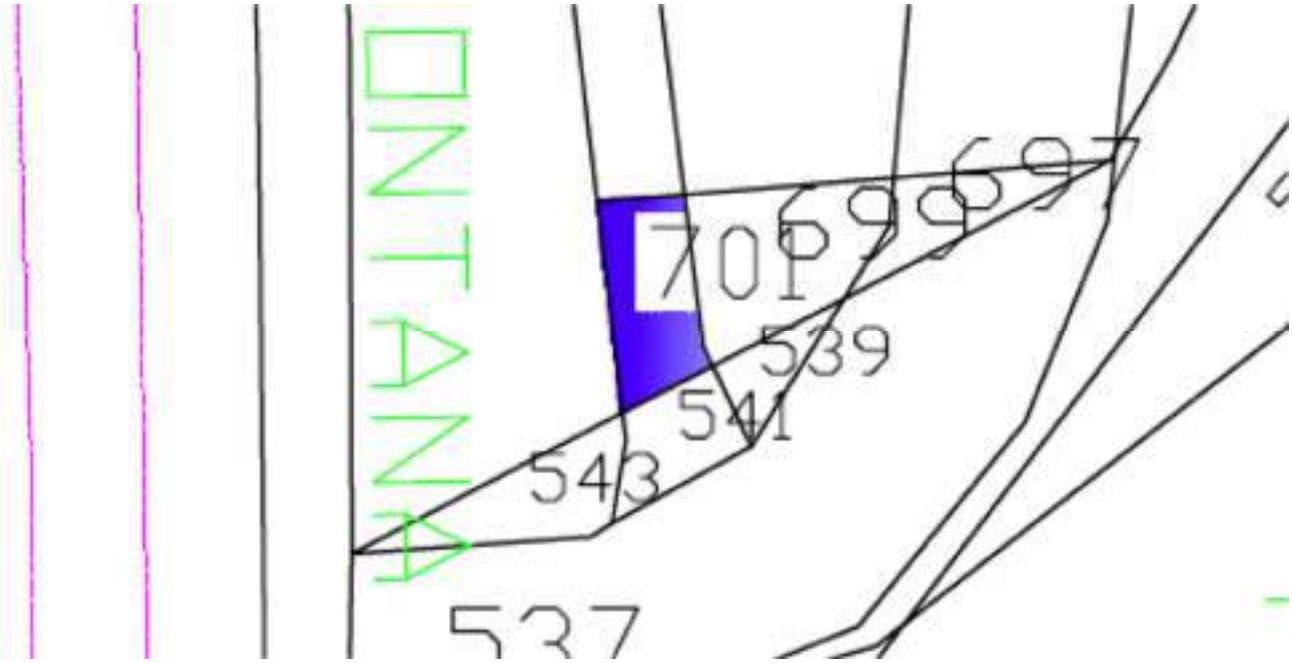

SCHEDA TERRENI

Inventario Comune di Montalto Uffugo (CS) *Foglio **38***

Informazioni catastali

Particella	*Sub*	*Porzione*	*Qualità*	*Classe*
262			REL ACQ ES	

Dimensioni		
ha	*are*	*ca*
		30

Reddito	
Dominicale	*Agrario*
€ 0,00	**€ 0,00**

Valore
da rendita catastale
€ 0,00

Canone:

Proprietà e condizione giuridica

Classificazione terreno : *INDISPONIBILE PER NATURA*

Elenco soggetti con diritti registrati sulla particella

1 _COMUNE DI MONTALTO UFFUGO (CS)-C.F.-DIRITTO=PROPRIETA' PER 1000/1000____

*2*_____

*3*_____

*4*_____

*5*_____

*6*_____

Note

Atti di riferimento:

Rilievo cartografico

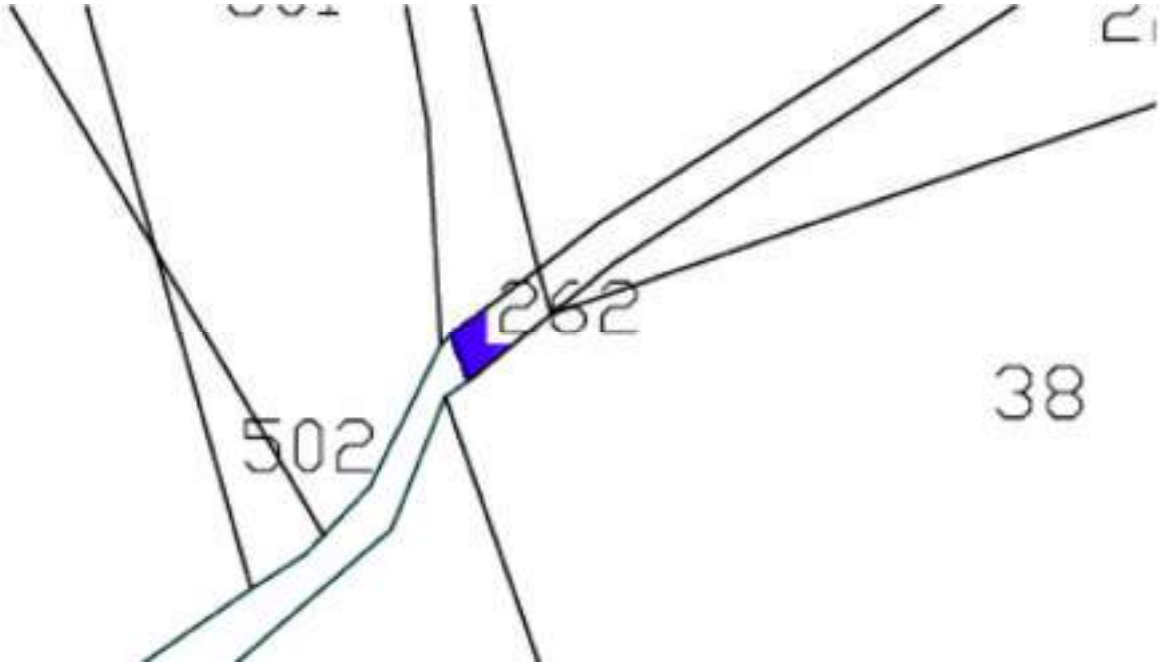

SCHEDA TERRENI

Inventario Comune di Montalto Uffugo (CS) *Foglio **38***

Informazioni catastali

Particella	*Sub*	*Porzione*	*Qualità*	*Classe*
458			REL ACQ ES	

Dimensioni		
ha	*are*	*ca*
		25

Reddito	
Dominicale	*Agrario*
€ 0,00	**€ 0,00**

Valore
da rendita catastale
€ 0,00

Canone:

Proprietà e condizione giuridica

Classificazione terreno : *INDISPONIBILE PER NATURA*

Elenco soggetti con diritti registrati sulla particella

1 _COMUNE DI MONTALTO UFFUGO (CS)-C.F.-DIRITTO=PROPRIETA' PER 1000/1000____

*2*_____

*3*_____

*4*_____

*5*_____

*6*_____

Note

Atti di riferimento:

Rilievo cartografico

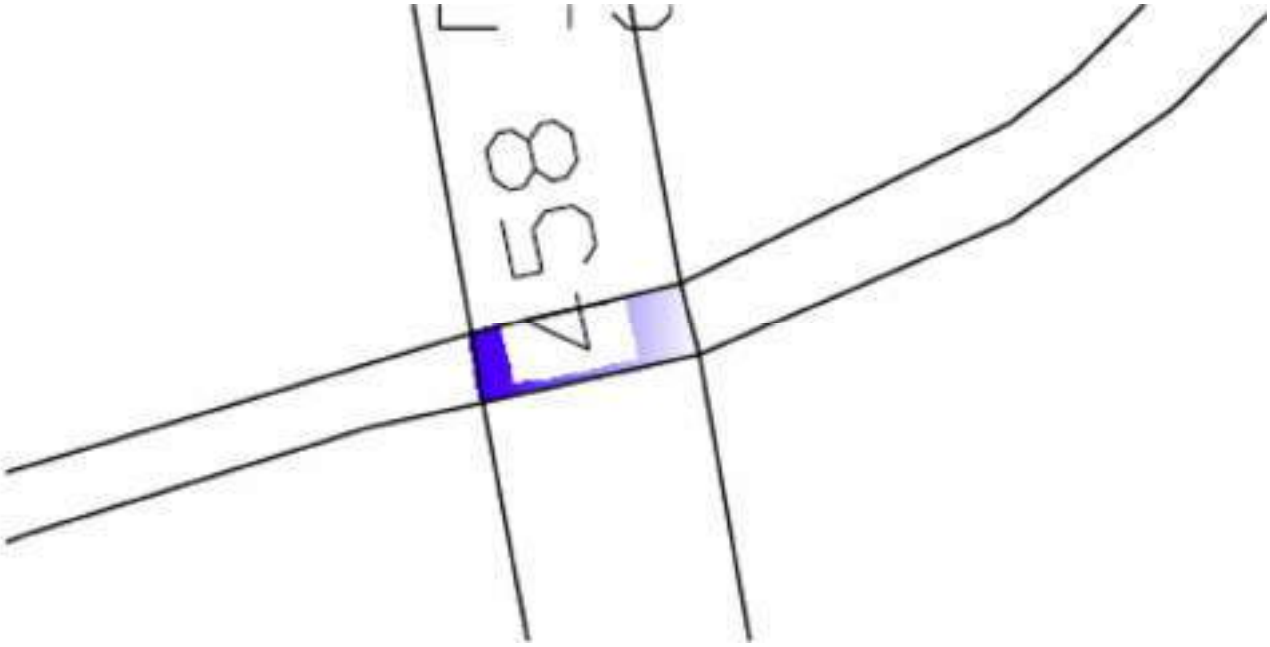

SCHEDA TERRENI

Inventario Comune di Montalto Uffugo (CS) *Foglio **38***

Informazioni catastali

Particella	*Sub*	*Porzione*	*Qualità*	*Classe*
459			REL ACQ ES	

Dimensioni		
ha	*are*	*ca*
	1	95

Reddito	
Dominicale	*Agrario*
€ 0,00	**€ 0,00**

Valore
da rendita catastale
€ 0,00

Canone:

Proprietà e condizione giuridica

Classificazione terreno : *INDISPONIBILE PER NATURA*

Elenco soggetti con diritti registrati sulla particella

1 _COMUNE DI MONTALTO UFFUGO (CS)-C.F.-DIRITTO=PROPRIETA' PER 1000/1000____

*2*_____

*3*_____

*4*_____

*5*_____

*6*_____

Note

Atti di riferimento:

Rilievo cartografico

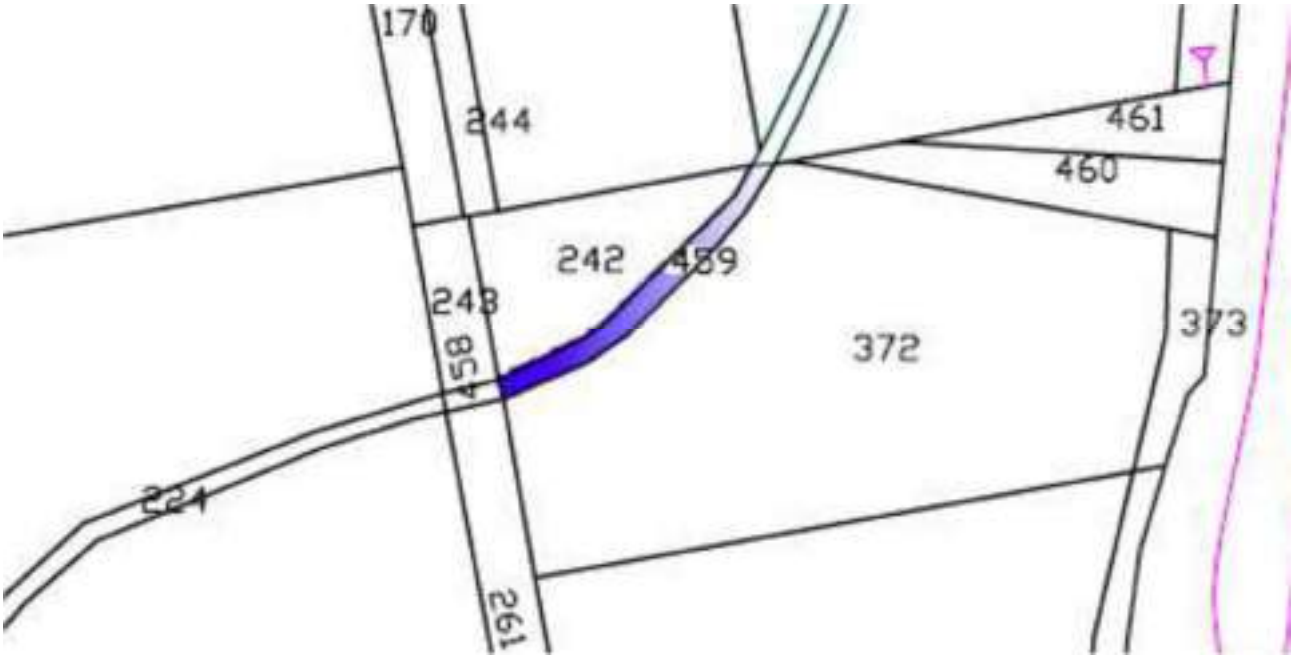

SCHEDA TERRENI

Inventario Comune di Montalto Uffugo (CS) *Foglio **40***

Informazioni catastali

Particella	*Sub*	*Porzione*	*Qualità*	*Classe*
329			ULIVETO	2

Dimensioni		
ha	*are*	*ca*
	24	50

Reddito	
Dominicale	*Agrario*
€ 6,96	**€ 6,33**

Valore
da rendita catastale
€ 1.131,00

Canone:

Proprietà e condizione giuridica

Classificazione terreno : *INDISPONIBILE PER DESTINAZIONE*

Elenco soggetti con diritti registrati sulla particella

1 _COMUNE DI MONTALTO UFFUGO (CS)-C.F.-DIRITTO=PROPRIETA' PER 1000/1000____

*2*_____

*3*_____

*4*_____

*5*_____

*6*_____

Note

Atti di riferimento:

Rilievo cartografico

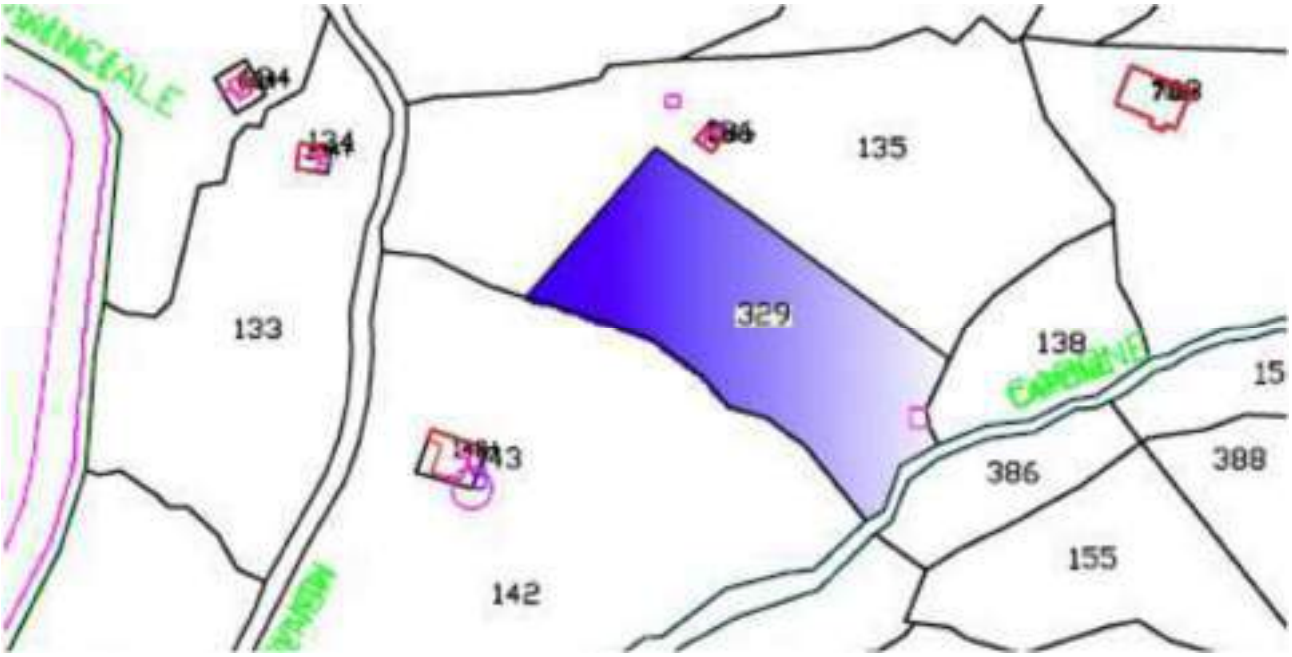

SCHEDA TERRENI

Inventario Comune di Montalto Uffugo (CS) *Foglio **40***

Informazioni catastali

Particella	*Sub*	*Porzione*	*Qualità*	*Classe*
444			SEMINATIVO	2

Dimensioni		
ha	*are*	*ca*
	12	50

Reddito	
Dominicale	*Agrario*
€ 4,52	**€ 1,94**

Valore
da rendita catastale
€ 734,50

Canone:

Proprietà e condizione giuridica

Classificazione terreno : *INDISPONIBILE PER NATURA*

Elenco soggetti con diritti registrati sulla particella

1 _COMUNE DI MONTALTO UFFUGO (CS)-C.F.-DIRITTO=PROPRIETA' PER 1000/1000____

*2*_____

*3*_____

*4*_____

*5*_____

*6*_____

Note

Atti di riferimento:

Rilievo cartografico



SCHEDA TERRENI

Inventario Comune di Montalto Uffugo (CS) *Foglio **40***

Informazioni catastali

Particella	*Sub*	*Porzione*	*Qualità*	*Classe*
446			SEMINATIVO	2

Dimensioni		
ha	*are*	*ca*
	34	45

Reddito	
Dominicale	*Agrario*
€ 12,45	**€ 5,34**

Valore
da rendita catastale
€ 2.023,13

Canone:

Proprietà e condizione giuridica

Classificazione terreno : ***DISPONIBILE***

Elenco soggetti con diritti registrati sulla particella

1 _COMUNE DI MONTALTO UFFUGO (CS)-C.F.-DIRITTO=PROPRIETA' PER 1000/1000____

*2*_____

*3*_____

*4*_____

*5*_____

*6*_____

Note

Atti di riferimento:

Rilievo cartografico

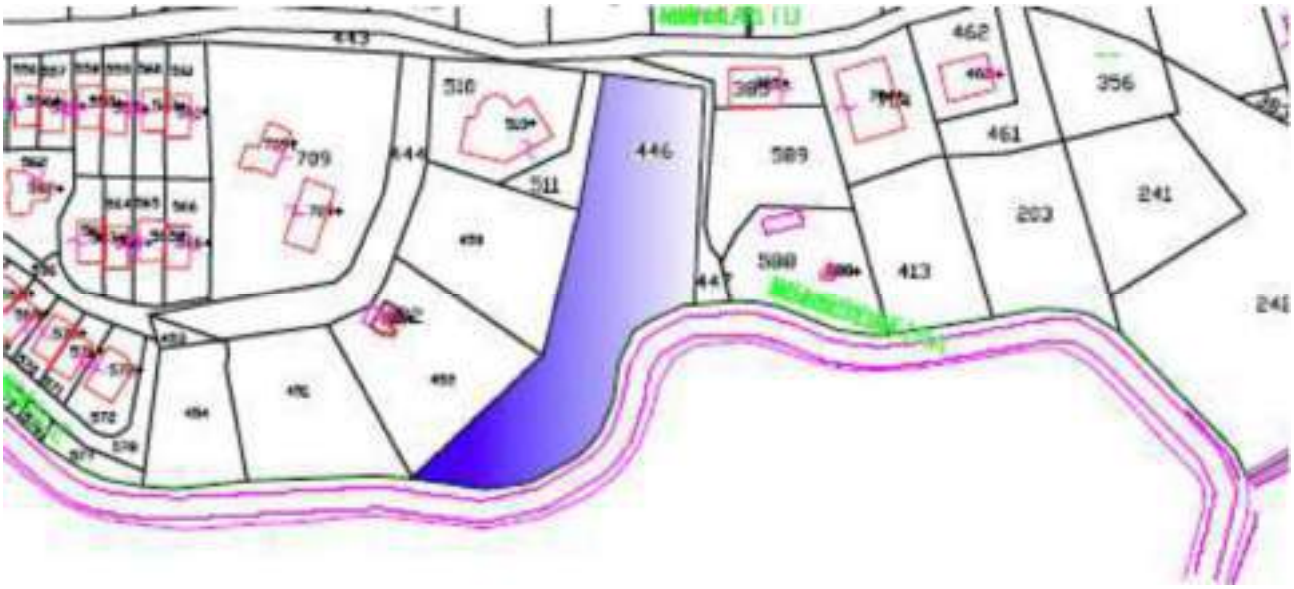

SCHEDA TERRENI

Inventario Comune di Montalto Uffugo (CS) *Foglio **40***

Informazioni catastali

Particella	*Sub*	*Porzione*	*Qualità*	*Classe*
453			SEMIN ARBOR	2

Dimensioni		
ha	*are*	*ca*
		70

Reddito	
Dominicale	*Agrario*
€ 0,29	**€ 0,09**

Valore
da rendita catastale
€ 47,13

Canone:

Proprietà e condizione giuridica

Classificazione terreno : *INDISPONIBILE PER NATURA*

Elenco soggetti con diritti registrati sulla particella

1 _COMUNE DI MONTALTO UFFUGO (CS)-C.F.-DIRITTO=PROPRIETA' PER 1000/1000____

*2*_____

*3*_____

*4*_____

*5*_____

*6*_____

Note

Atti di riferimento:

Rilievo cartografico



SCHEDA TERRENI

Inventario Comune di Montalto Uffugo (CS) *Foglio **40***

Informazioni catastali

Particella	*Sub*	*Porzione*	*Qualità*	*Classe*
454			SEMIN ARBOR	2

Dimensioni		
ha	*are*	*ca*
	9	75

Reddito	
Dominicale	*Agrario*
€ 4,03	**€ 1,26**

Valore
da rendita catastale
€ 654,88

Canone:

Proprietà e condizione giuridica

Classificazione terreno : *INDISPONIBILE PER DESTINAZIONE*

Elenco soggetti con diritti registrati sulla particella

1 _COMUNE DI MONTALTO UFFUGO (CS)-C.F.-DIRITTO=PROPRIETA' PER 1000/1000____

*2*_____

*3*_____

*4*_____

*5*_____

*6*_____

Note

Atti di riferimento:

Rilievo cartografico

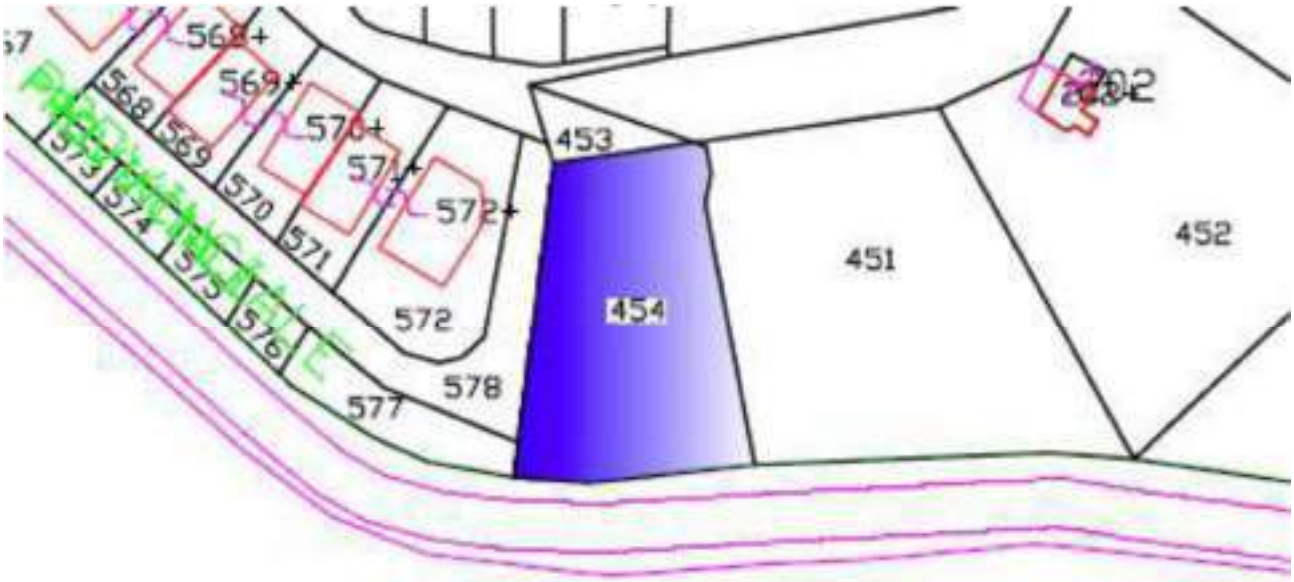

SCHEDA TERRENI

Inventario Comune di Montalto Uffugo (CS) *Foglio **40***

Informazioni catastali

Particella	*Sub*	*Porzione*	*Qualità*	*Classe*
665			RELIT STRAD	0

Dimensioni		
ha	*are*	*ca*
		80

Reddito	
Dominicale	*Agrario*
€ 4,03	**€ 1,26**

Valore
da rendita catastale
€ 654,88

Canone:

Proprietà e condizione giuridica

Classificazione terreno : *INDISPONIBILE PER NATURA*

Elenco soggetti con diritti registrati sulla particella

1 _COMUNE DI MONTALTO UFFUGO (CS)-C.F.-DIRITTO=PROPRIETA' PER 1/1_____

*2*_____

*3*_____

*4*_____

*5*_____

*6*_____

Note

Atti di riferimento:

Rilievo cartografico

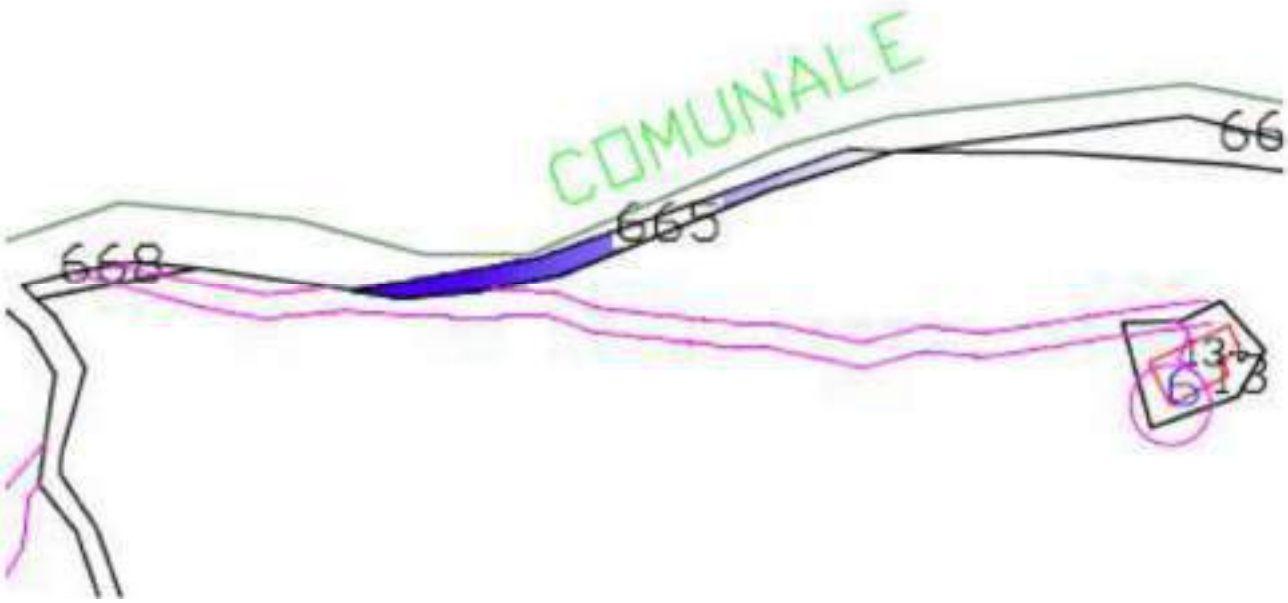

SCHEDA TERRENI

Inventario Comune di Montalto Uffugo (CS) *Foglio **40***

Informazioni catastali

Particella	*Sub*	*Porzione*	*Qualità*	*Classe*
666			RELIT STRAD	0

Dimensioni		
ha	*are*	*ca*
	1	35

Reddito	
Dominicale	*Agrario*
€ 4,03	**€ 1,26**

Valore
da rendita catastale
€ 654,88

Canone:

Proprietà e condizione giuridica

Classificazione terreno : *INDISPONIBILE PER NATURA*

Elenco soggetti con diritti registrati sulla particella

1 _COMUNE DI MONTALTO UFFUGO (CS)-C.F.-DIRITTO=PROPRIETA' PER 1/1_____

*2*_____

*3*_____

*4*_____

*5*_____

*6*_____

Note

Atti di riferimento:

Rilievo cartografico

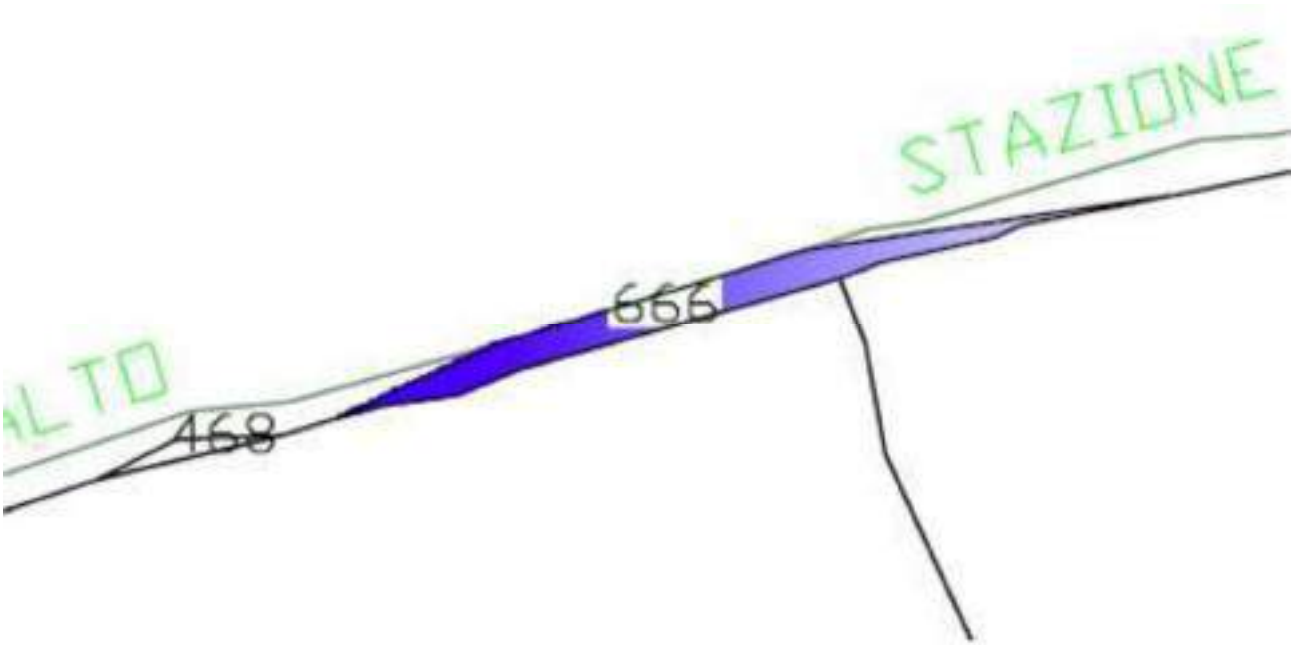

SCHEDA TERRENI

Inventario Comune di Montalto Uffugo (CS) *Foglio **45***

Informazioni catastali

Particella	*Sub*	*Porzione*	*Qualità*	*Classe*
3			BOSCO ALTO	2

Dimensioni		
ha	*are*	*ca*
	30	45

Reddito	
Dominicale	*Agrario*
€ 94,36	**€ 15,73**

Valore
da rendita catastale
€ 15.333,50

Canone:

Proprietà e condizione giuridica

Classificazione terreno : *INDISPONIBILE PER NATURA*

Elenco soggetti con diritti registrati sulla particella

1 _COMUNE DI MONTALTO UFFUGO (CS)-C.F.-DIRITTO=PROPRIETA' PER 1000/1000____

*2*_____

*3*_____

*4*_____

*5*_____

*6*_____

Note

Atti di riferimento:

Rilievo cartografico

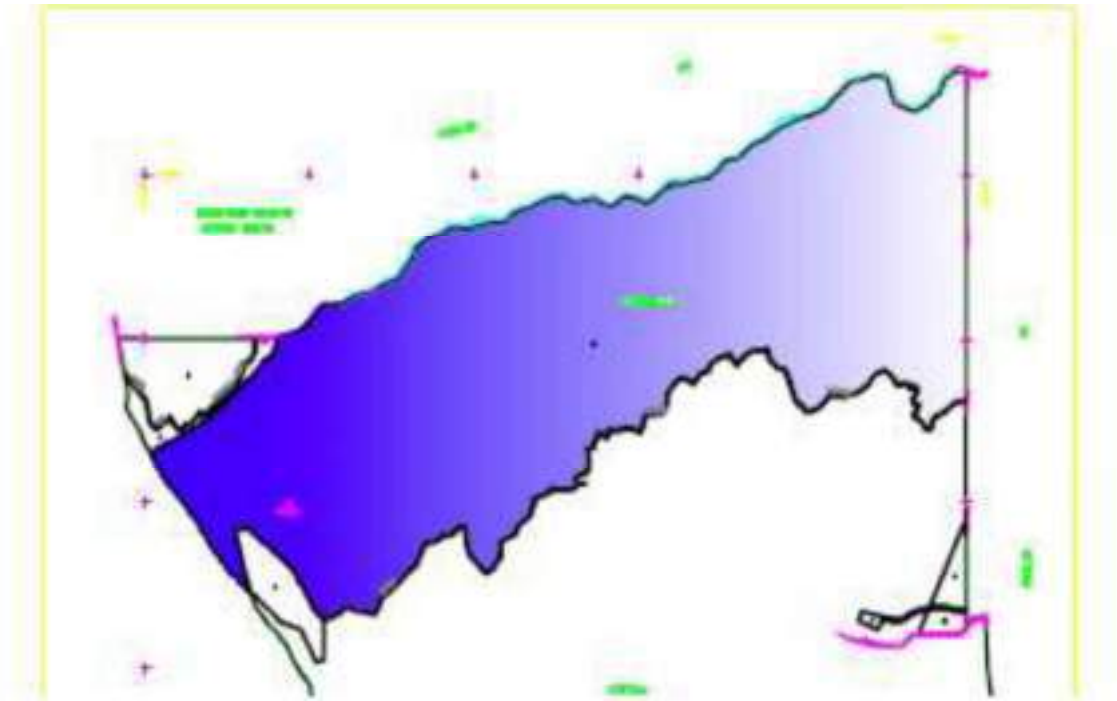

SCHEDA TERRENI

Inventario Comune di Montalto Uffugo (CS) *Foglio **45***

Informazioni catastali

Particella	*Sub*	*Porzione*	*Qualità*	*Classe*
4			SEMINATIVO	4

Dimensioni		
ha	*are*	*ca*
	68	30

Reddito	
Dominicale	*Agrario*
€ 8,82	**€ 4,59**

Valore
da rendita catastale
€ 1.433,25

Canone:

Proprietà e condizione giuridica

Classificazione terreno : *INDISPONIBILE PER DESTINAZIONE*

Elenco soggetti con diritti registrati sulla particella

1 _COMUNE DI MONTALTO UFFUGO (CS)-C.F.-DIRITTO=PROPRIETA' PER 1000/1000____

*2*_____

*3*_____

*4*_____

*5*_____

*6*_____

Note

Atti di riferimento:

Rilievo cartografico

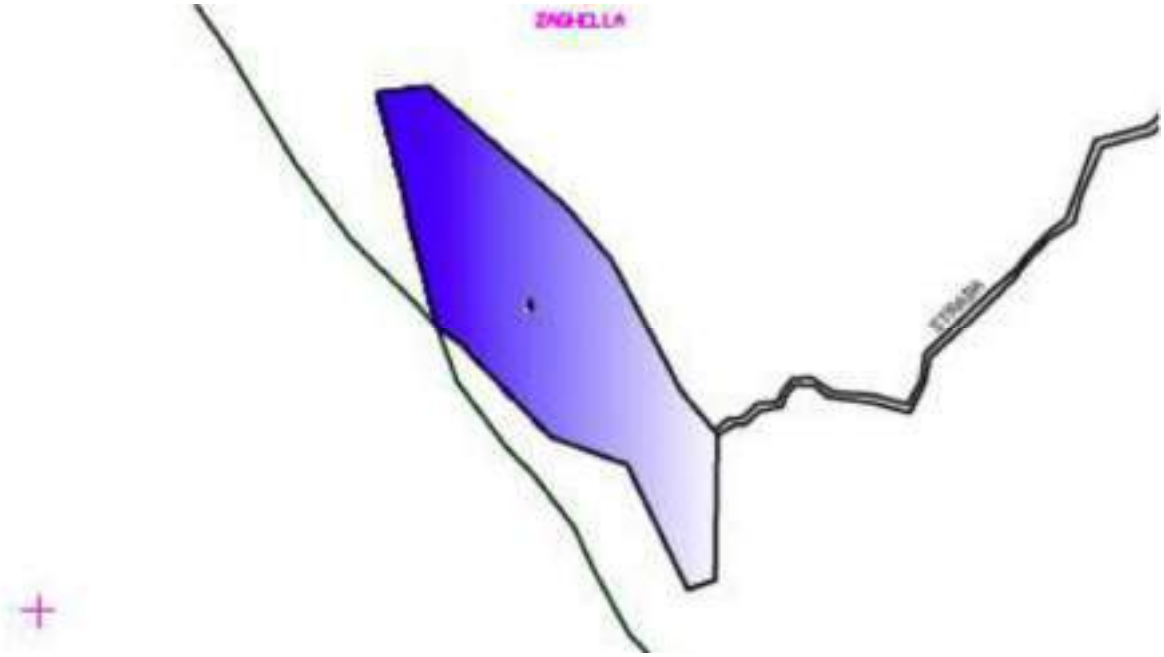

SCHEDA TERRENI

Inventario Comune di Montalto Uffugo (CS) *Foglio **45***

Informazioni catastali

Particella	*Sub*	*Porzione*	*Qualità*	*Classe*
5			CAST FRUTTO	3

Dimensioni		
ha	*are*	*ca*
	21	0

Reddito	
Dominicale	*Agrario*
€ 1,74	**€ 0,65**

Valore
da rendita catastale
€ 282,75

Canone:

Proprietà e condizione giuridica

Classificazione terreno : *INDISPONIBILE PER DESTINAZIONE*

Elenco soggetti con diritti registrati sulla particella

1 _COMUNE DI MONTALTO UFFUGO (CS)-C.F.-DIRITTO=PROPRIETA' PER 1000/1000____

*2*_____

*3*_____

*4*_____

*5*_____

*6*_____

Note

Atti di riferimento:

Rilievo cartografico

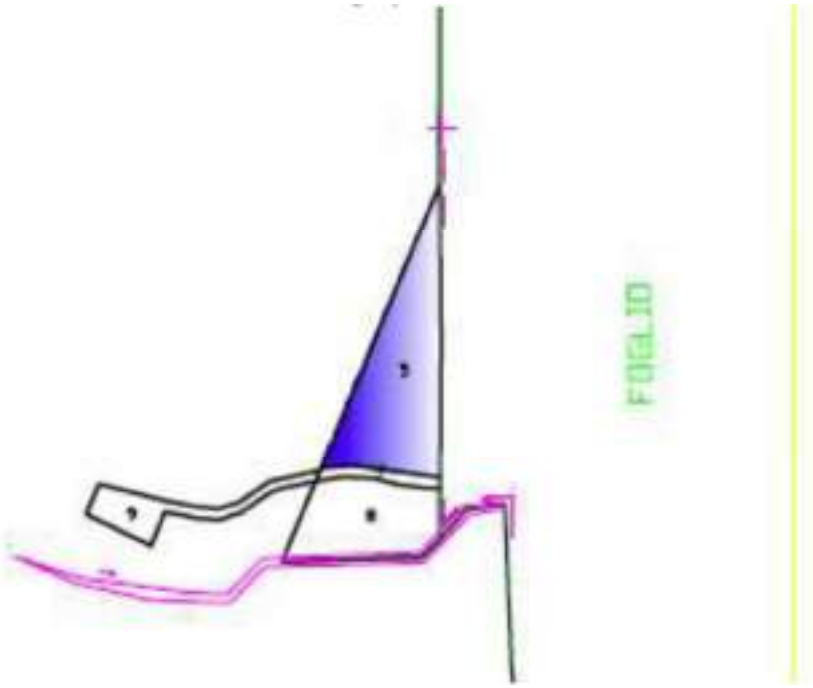

SCHEDA TERRENI

Inventario Comune di Montalto Uffugo (CS) *Foglio **45***

Informazioni catastali

Particella	*Sub*	*Porzione*	*Qualità*	*Classe*
6			BOSCO ALTO	2

Dimensioni		
ha	*are*	*ca*
60	97	40

Reddito	
Dominicale	*Agrario*
€ 188,94	**€ 31,49**

Valore
da rendita catastale
€ 30.702,75

Canone:

Proprietà e condizione giuridica

Classificazione terreno : *INDISPONIBILE PER NATURA*

Elenco soggetti con diritti registrati sulla particella

1 _COMUNE DI MONTALTO UFFUGO (CS)-C.F.-DIRITTO=PROPRIETA' PER 1000/1000____

*2*_____

*3*_____

*4*_____

*5*_____

*6*_____

Note

Atti di riferimento:

Rilievo cartografico



SCHEDA TERRENI

Inventario Comune di Montalto Uffugo (CS) *Foglio **45***

Informazioni catastali

Particella	*Sub*	*Porzione*	*Qualità*	*Classe*
7			CAST FRUTTO	3

Dimensioni		
ha	*are*	*ca*
	1	70

Reddito	
Dominicale	*Agrario*
€ 0,14	**€ 0,05**

Valore
da rendita catastale
€ 22,75

Canone:

Proprietà e condizione giuridica

Classificazione terreno : *INDISPONIBILE PER NATURA*

Elenco soggetti con diritti registrati sulla particella

1 _COMUNE DI MONTALTO UFFUGO (CS)-C.F.-DIRITTO=PROPRIETA' PER 1000/1000____

*2*_____

*3*_____

*4*_____

*5*_____

*6*_____

Note

Atti di riferimento:

Rilievo cartografico

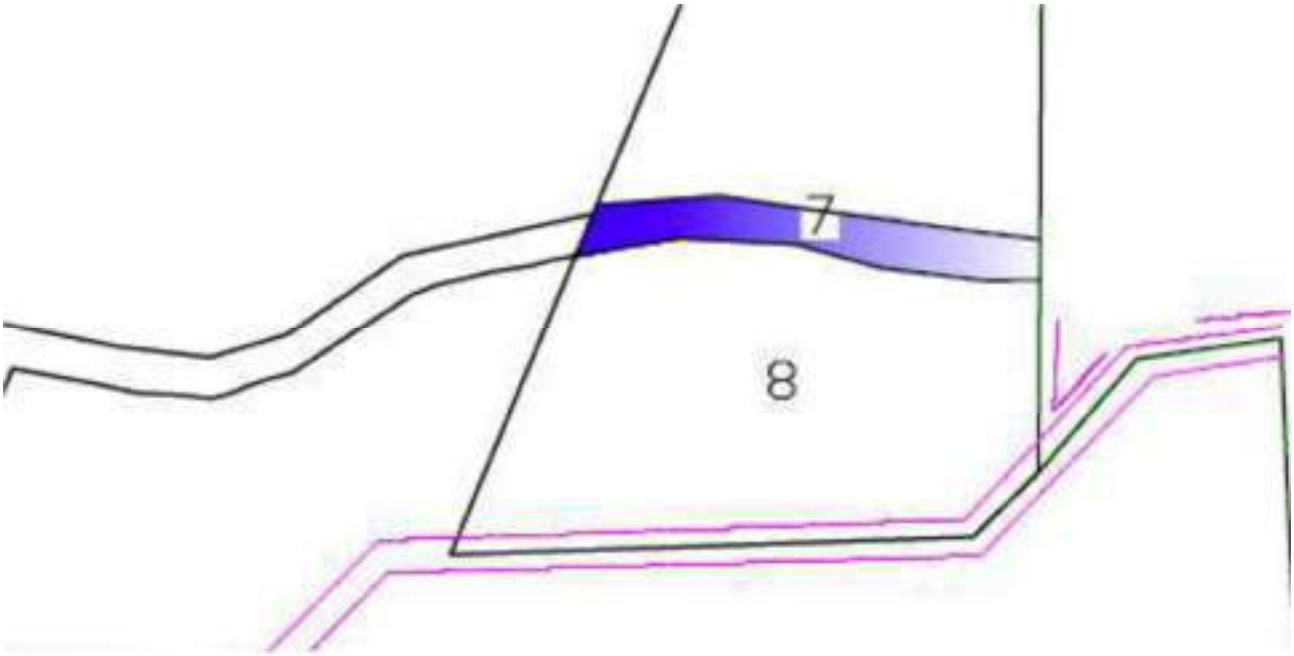

SCHEDA TERRENI

Inventario Comune di Montalto Uffugo (CS) *Foglio **45***

Informazioni catastali

Particella	*Sub*	*Porzione*	*Qualità*	*Classe*
8			CAST FRUTTO	1

Dimensioni		
ha	*are*	*ca*
	17	30

Reddito	
Dominicale	*Agrario*
€ 3,57	**€ 1,16**

Valore
da rendita catastale
€ 580,13

Canone:

Proprietà e condizione giuridica

Classificazione terreno : *INDISPONIBILE PER DESTINAZIONE*

Elenco soggetti con diritti registrati sulla particella

1 _COMUNE DI MONTALTO UFFUGO (CS)-C.F.-DIRITTO=PROPRIETA' PER 1000/1000____

*2*_____

*3*_____

*4*_____

*5*_____

*6*_____

Note

Atti di riferimento:

Rilievo cartografico

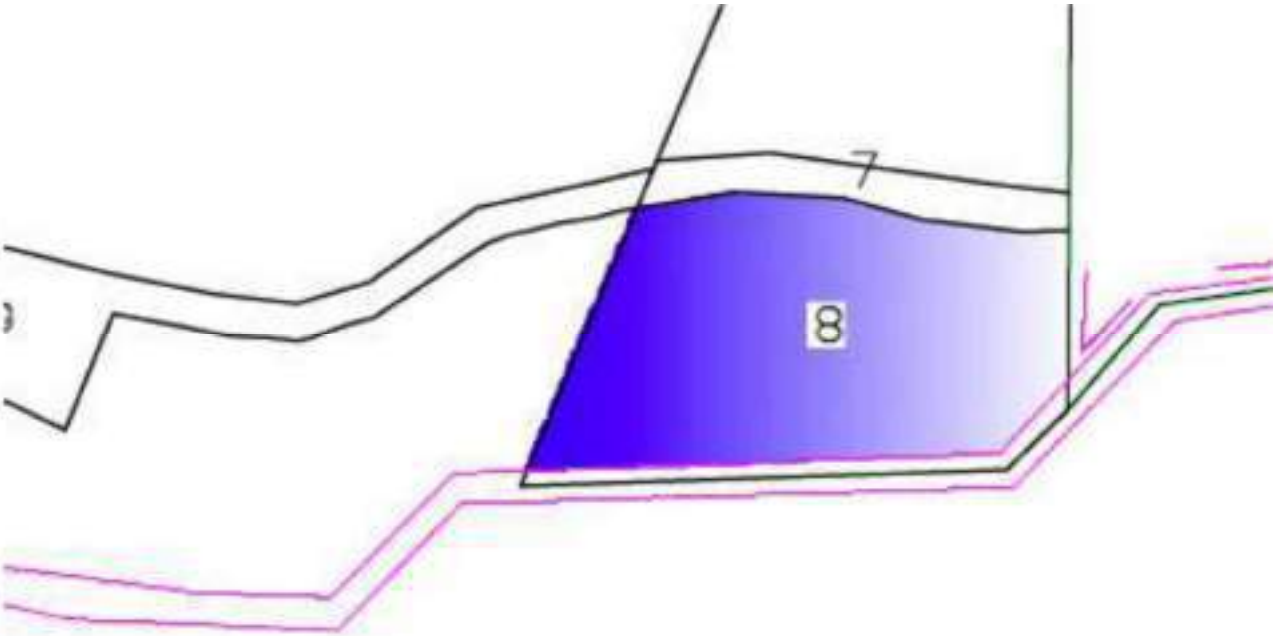

SCHEDA TERRENI

Inventario Comune di Montalto Uffugo (CS) *Foglio **45***

Informazioni catastali

Particella	*Sub*	*Porzione*	*Qualità*	*Classe*
9			BOSCO ALTO	2

Dimensioni		
ha	*are*	*ca*
	4	90

Reddito	
Dominicale	*Agrario*
€ 0,15	**€ 0,03**

Valore
da rendita catastale
€ 24,38

Canone:

Proprietà e condizione giuridica

Classificazione terreno : *INDISPONIBILE PER NATURA*

Elenco soggetti con diritti registrati sulla particella

1 _COMUNE DI MONTALTO UFFUGO (CS)-C.F.-DIRITTO=PROPRIETA' PER 1000/1000____

*2*_____

*3*_____

*4*_____

*5*_____

*6*_____

Note

Atti di riferimento:

Rilievo cartografico

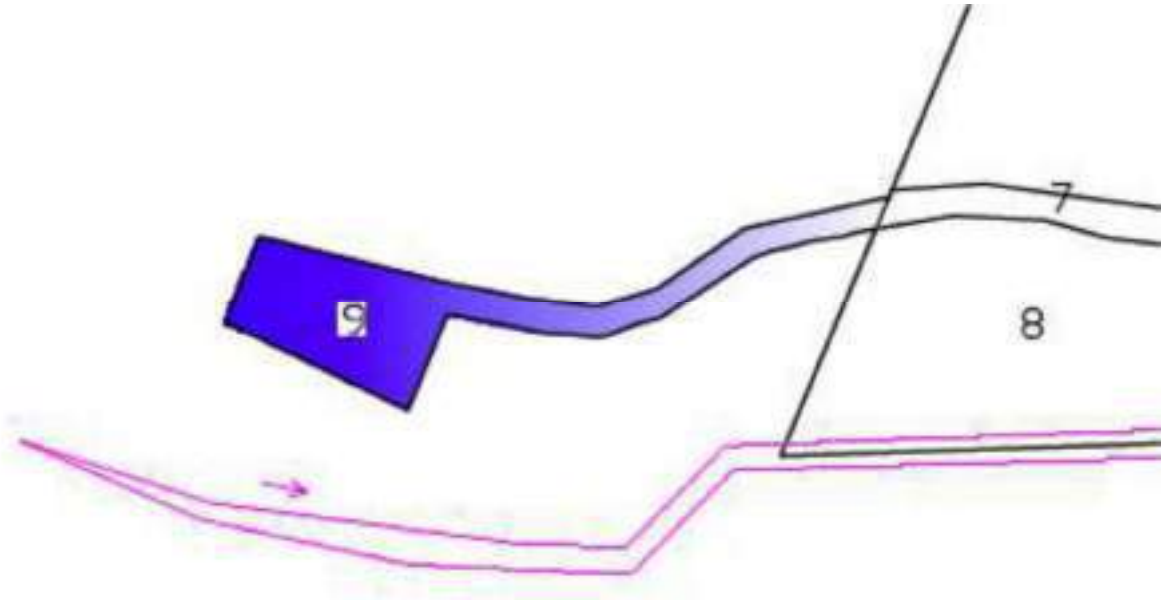

SCHEDA TERRENI

Inventario Comune di Montalto Uffugo (CS) *Foglio **45***

Informazioni catastali

Particella	*Sub*	*Porzione*	*Qualità*	*Classe*
10			BOSCO ALTO	2

Dimensioni		
ha	*are*	*ca*
	8	50

Reddito	
Dominicale	*Agrario*
€ 0,26	**€ 0,04**

Valore
da rendita catastale
€ 42,25

Canone:

Proprietà e condizione giuridica

Classificazione terreno : *INDISPONIBILE PER NATURA*

Elenco soggetti con diritti registrati sulla particella

1 _COMUNE DI MONTALTO UFFUGO (CS)-C.F.-DIRITTO=PROPRIETA' PER 1000/1000____

*2*_____

*3*_____

*4*_____

*5*_____

*6*_____

Note

Atti di riferimento:

Rilievo cartografico

SCHEDA TERRENI

Inventario Comune di Montalto Uffugo (CS) *Foglio **46***

Informazioni catastali

Particella	*Sub*	*Porzione*	*Qualità*	*Classe*
6			BOSCO ALTO	2

Dimensioni		
ha	*are*	*ca*
2	40	0

Reddito	
Dominicale	*Agrario*
€ 7,44	**€ 1,24**

Valore
da rendita catastale
€ 1.209,00

Canone:

Proprietà e condizione giuridica

Classificazione terreno : *INDISPONIBILE PER NATURA*

Elenco soggetti con diritti registrati sulla particella

1 _COMUNE DI MONTALTO UFFUGO (CS)-C.F.-DIRITTO=PROPRIETA' PER 1000/1000____

*2*_____

*3*_____

*4*_____

*5*_____

*6*_____

Note

Atti di riferimento:

Rilievo cartografico

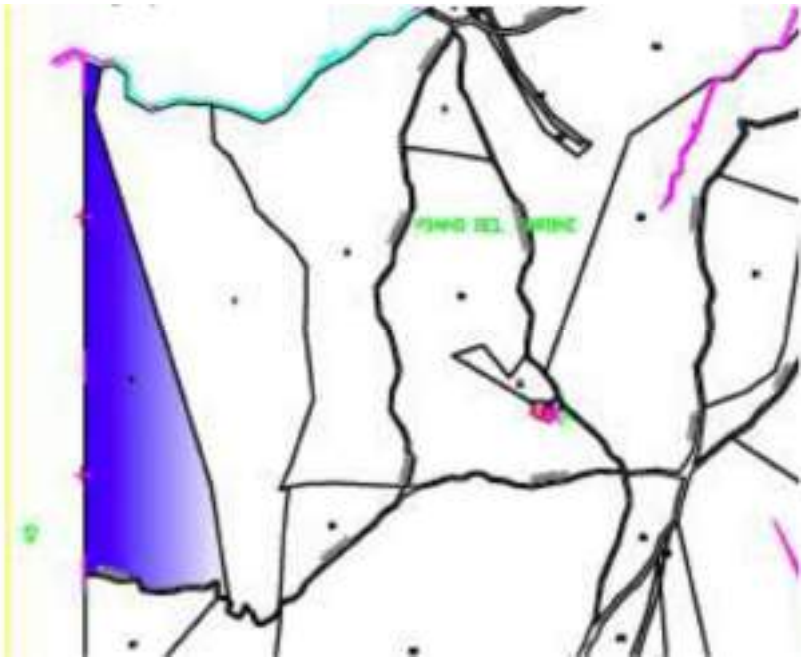

SCHEDA TERRENI

Inventario Comune di Montalto Uffugo (CS) *Foglio **46***

Informazioni catastali

Particella	*Sub*	*Porzione*	*Qualità*	*Classe*
7			CAST FRUTTO	3

Dimensioni		
ha	*are*	*ca*
3	51	40

Reddito	
Dominicale	*Agrario*
€ 29,04	**€ 10,89**

Valore
da rendita catastale
€ 4.719,00

Canone:

Proprietà e condizione giuridica

Classificazione terreno : *INDISPONIBILE PER DESTINAZIONE*

Elenco soggetti con diritti registrati sulla particella

1 _COMUNE DI MONTALTO UFFUGO (CS)-C.F.-DIRITTO=PROPRIETA' PER 1000/1000____

*2*_____

*3*_____

*4*_____

*5*_____

*6*_____

Note

Atti di riferimento:

Rilievo cartografico

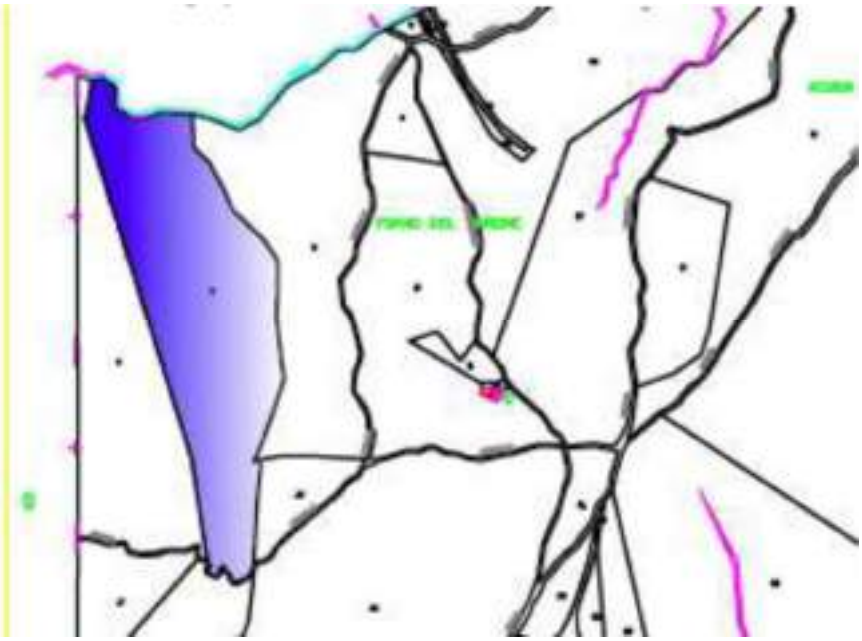

SCHEDA TERRENI

Inventario Comune di Montalto Uffugo (CS) *Foglio **46***

Informazioni catastali

Particella	*Sub*	*Porzione*	*Qualità*	*Classe*
17			BOSCO ALTO	2

Dimensioni		
ha	*are*	*ca*
	74	10

Reddito	
Dominicale	*Agrario*
€ 2,30	**€ 0,38**

Valore
da rendita catastale
€ 373,75

Canone:

Proprietà e condizione giuridica

Classificazione terreno : *INDISPONIBILE PER NATURA*

Elenco soggetti con diritti registrati sulla particella

1 _COMUNE DI MONTALTO UFFUGO (CS)-C.F.-DIRITTO=PROPRIETA' PER 1000/1000____

*2*_____

*3*_____

*4*_____

*5*_____

*6*_____

Note

Atti di riferimento:

Rilievo cartografico



SCHEDA TERRENI

Inventario Comune di Montalto Uffugo (CS) *Foglio **46***

Informazioni catastali

Particella	*Sub*	*Porzione*	*Qualità*	*Classe*
18			CAST FRUTTO	3

Dimensioni		
ha	*are*	*ca*
1	38	20

Reddito	
Dominicale	*Agrario*
€ 11,42	**€ 4,28**

Valore
da rendita catastale
€ 1.855,75

Canone:

Proprietà e condizione giuridica

Classificazione terreno : *INDISPONIBILE PER DESTINAZIONE*

Elenco soggetti con diritti registrati sulla particella

1 _COMUNE DI MONTALTO UFFUGO (CS)-C.F.-DIRITTO=PROPRIETA' PER 1000/1000____

*2*_____

*3*_____

*4*_____

*5*_____

*6*_____

Note

Atti di riferimento:

Rilievo cartografico



SCHEDA TERRENI

Inventario Comune di Montalto Uffugo (CS) *Foglio **46***

Informazioni catastali

Particella	*Sub*	*Porzione*	*Qualità*	*Classe*
32			BOSCO ALTO	2

Dimensioni		
ha	*are*	*ca*
6	64	10

Reddito	
Dominicale	*Agrario*
€ 20,58	**€ 3,43**

Valore
da rendita catastale
€ 3.344,25

Canone:

Proprietà e condizione giuridica

Classificazione terreno : *INDISPONIBILE PER NATURA*

Elenco soggetti con diritti registrati sulla particella

1 _COMUNE DI MONTALTO UFFUGO (CS)-C.F.-DIRITTO=PROPRIETA' PER 1000/1000____

*2*_____

*3*_____

*4*_____

*5*_____

*6*_____

Note

Atti di riferimento:

Rilievo cartografico

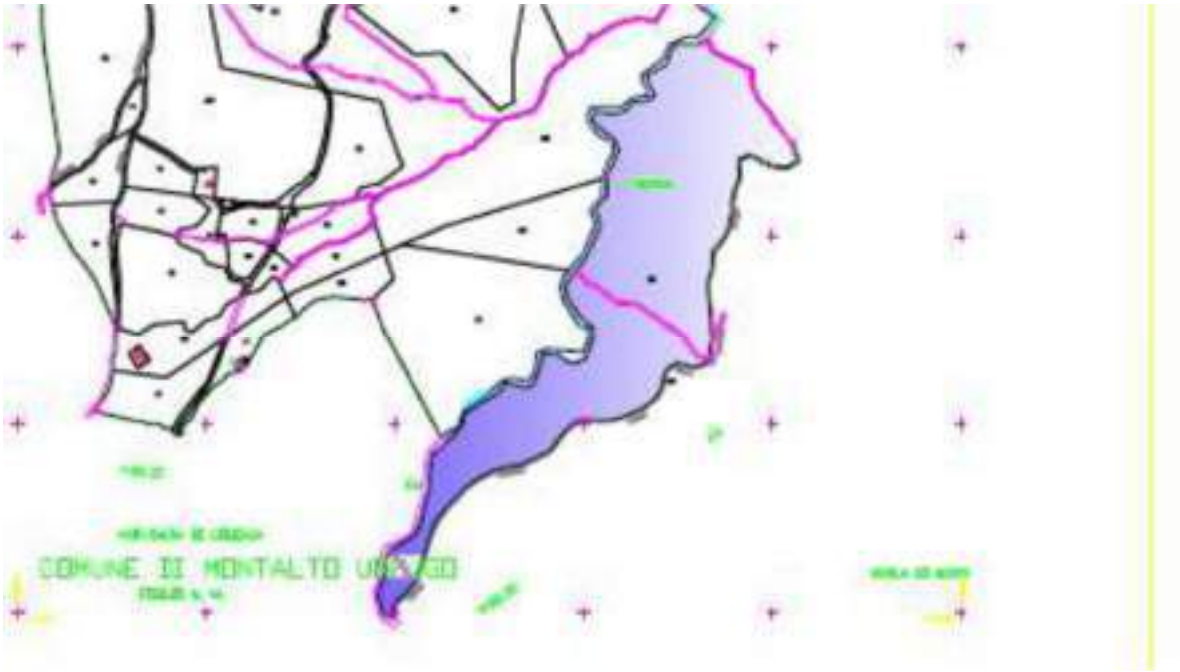

SCHEDA TERRENI

Inventario Comune di Montalto Uffugo (CS) *Foglio **46***

Informazioni catastali

Particella	*Sub*	*Porzione*	*Qualità*	*Classe*
49			CAST FRUTTO	3

Dimensioni		
ha	*are*	*ca*
	1	20

Reddito	
Dominicale	*Agrario*
€ 0,10	**€ 0,04**

Valore
da rendita catastale
€ 16,25

Canone:

Proprietà e condizione giuridica

Classificazione terreno : *INDISPONIBILE PER NATURA*

Elenco soggetti con diritti registrati sulla particella

1 _COMUNE DI MONTALTO UFFUGO (CS)-C.F.-DIRITTO=PROPRIETA' PER 1000/1000____

*2*_____

*3*_____

*4*_____

*5*_____

*6*_____

Note

Atti di riferimento:

Rilievo cartografico

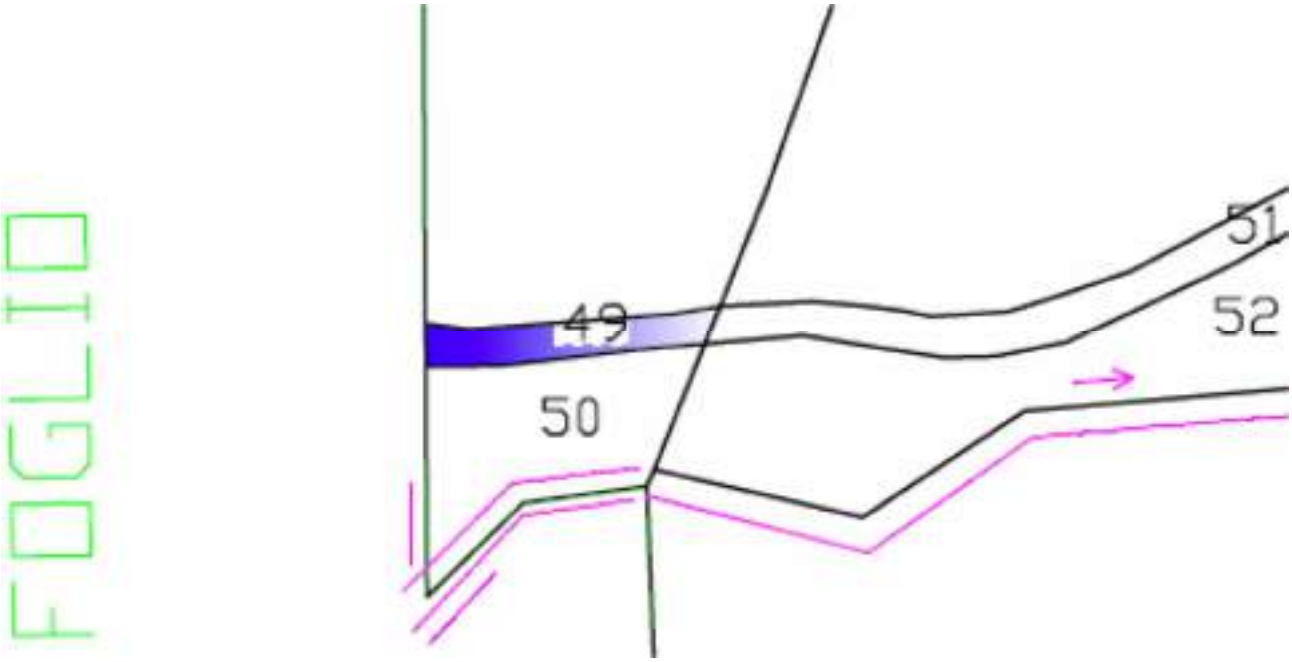

SCHEDA TERRENI

Inventario Comune di Montalto Uffugo (CS) *Foglio **46***

Informazioni catastali

Particella	*Sub*	*Porzione*	*Qualità*	*Classe*
50			CAST FRUTTO	3

Dimensioni		
ha	*are*	*ca*
	3	70

Reddito	
Dominicale	*Agrario*
€ 0,31	**€ 0,11**

Valore
da rendita catastale
€ 50,38

Canone:

Proprietà e condizione giuridica

Classificazione terreno : *INDISPONIBILE PER DESTINAZIONE*

Elenco soggetti con diritti registrati sulla particella

1 _COMUNE DI MONTALTO UFFUGO (CS)-C.F.-DIRITTO=PROPRIETA' PER 1000/1000____

*2*_____

*3*_____

*4*_____

*5*_____

*6*_____

Note

Atti di riferimento:

Rilievo cartografico

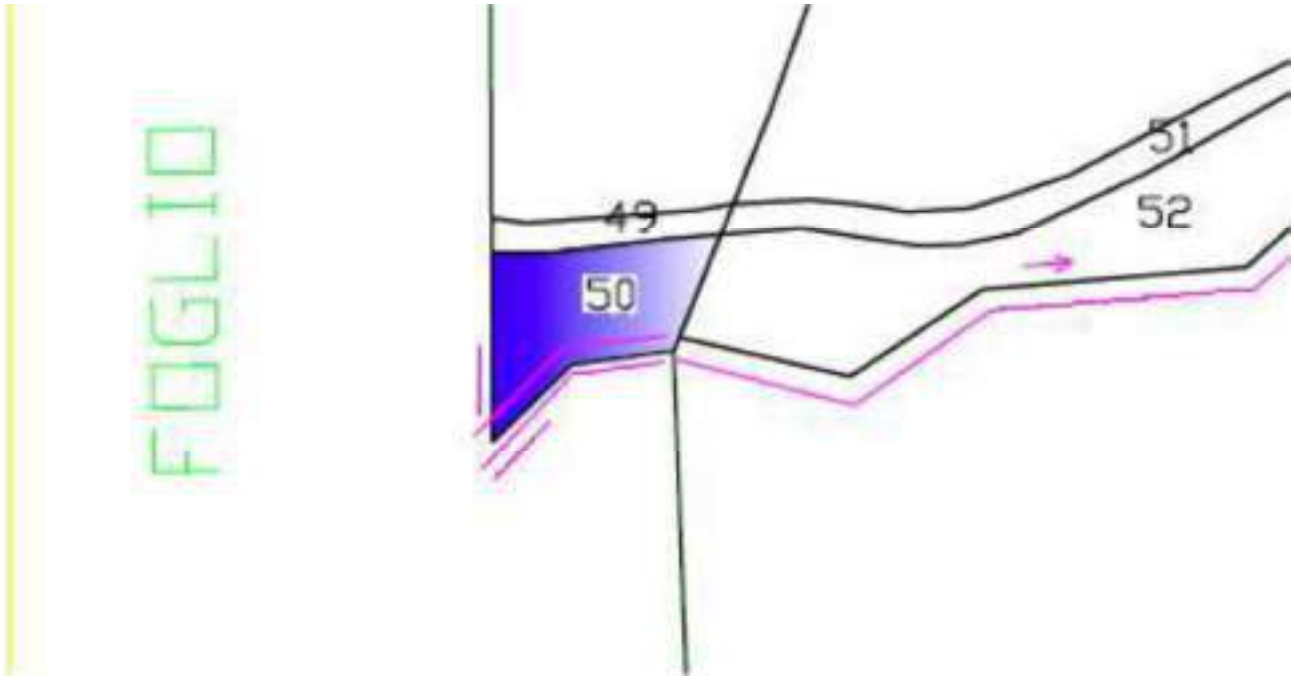

SCHEDA TERRENI

Inventario Comune di Montalto Uffugo (CS) *Foglio **47***

Informazioni catastali

Particella	*Sub*	*Porzione*	*Qualità*	*Classe*
18			BOSCO ALTO	2

Dimensioni		
ha	*are*	*ca*
1	67	40

Reddito	
Dominicale	*Agrario*
€ 5,19	**€ 0,86**

Valore
da rendita catastale
€ 843,38

Canone:

Proprietà e condizione giuridica

Classificazione terreno : *INDISPONIBILE PER NATURA*

Elenco soggetti con diritti registrati sulla particella

1 _COMUNE DI MONTALTO UFFUGO (CS)-C.F.-DIRITTO=PROPRIETA' PER 1000/1000____

*2*_____

*3*_____

*4*_____

*5*_____

*6*_____

Note

Atti di riferimento:

Rilievo cartografico



SCHEDA TERRENI

Inventario Comune di Montalto Uffugo (CS) *Foglio **48***

Informazioni catastali

Particella	*Sub*	*Porzione*	*Qualità*	*Classe*
44			PASCOLO	2

Dimensioni		
ha	*are*	*ca*
	2	30

Reddito	
Dominicale	*Agrario*
€ 0,12	**€ 0,05**

Valore
da rendita catastale
€ 19,50

Canone:

Proprietà e condizione giuridica

Classificazione terreno : *INDISPONIBILE PER DESTINAZIONE*

Elenco soggetti con diritti registrati sulla particella

1 _COMUNE DI MONTALTO UFFUGO (CS)-C.F.-DIRITTO=PROPRIETA' PER 1000/1000____

*2*_____

*3*_____

*4*_____

*5*_____

*6*_____

Note

Atti di riferimento:

Rilievo cartografico

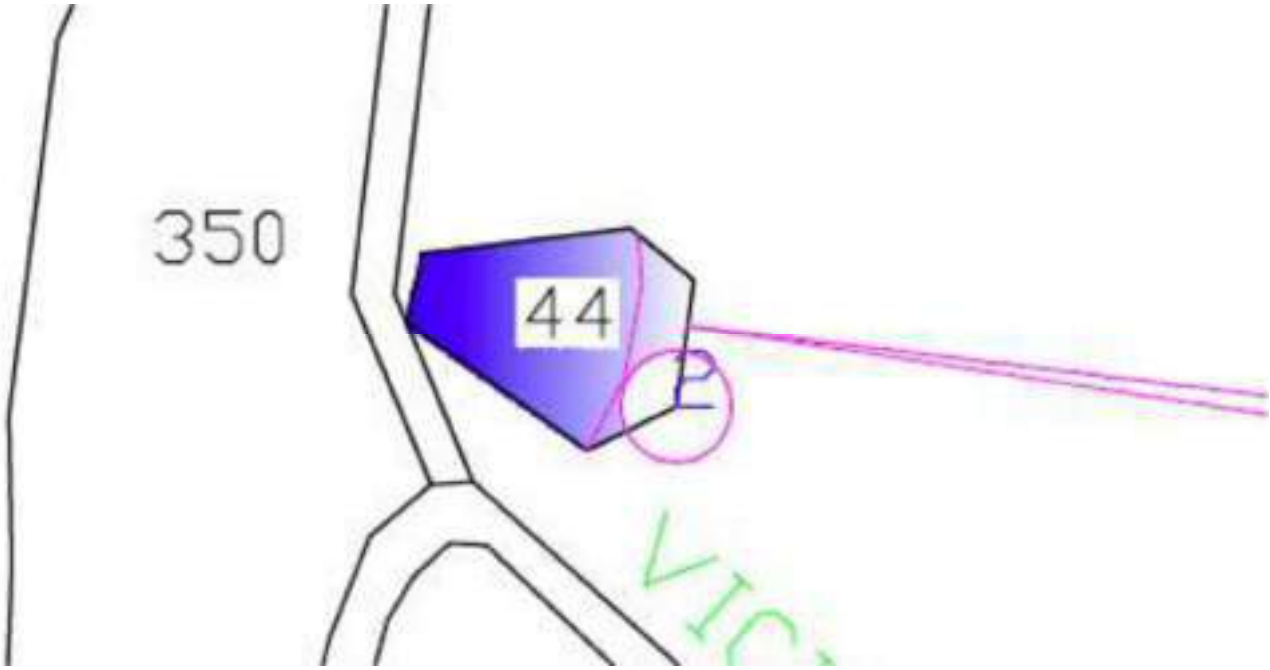

SCHEDA TERRENI

Inventario Comune di Montalto Uffugo (CS) *Foglio **50***

Informazioni catastali

Particella	*Sub*	*Porzione*	*Qualità*	*Classe*
5			SEMINATIVO	3

Dimensioni		
ha	*are*	*ca*
	1	40

Reddito	
Dominicale	*Agrario*
€ 18,51	**€ 13,22**

Valore
da rendita catastale
€ 3.007,88

Canone:

Proprietà e condizione giuridica

Classificazione terreno : *INDISPONIBILE PER DESTINAZIONE*

Elenco soggetti con diritti registrati sulla particella

1 _COMUNE DI MONTALTO UFFUGO (CS)-C.F.-DIRITTO=PROPRIETA' PER 1000/1000____

*2*_____

*3*_____

*4*_____

*5*_____

*6*_____

Note

Atti di riferimento:

Rilievo cartografico



SCHEDA TERRENI

Inventario Comune di Montalto Uffugo (CS) *Foglio **50***

Informazioni catastali

Particella	*Sub*	*Porzione*	*Qualità*	*Classe*
286			ULIVETO	2

Dimensioni		
ha	*are*	*ca*
	13	40

Reddito	
Dominicale	*Agrario*
€ 3,81	**€ 3,46**

Valore
da rendita catastale
€ 619,13

Canone:

Proprietà e condizione giuridica

Classificazione terreno : *INDISPONIBILE PER DESTINAZIONE*

Elenco soggetti con diritti registrati sulla particella

1 _COMUNE DI MONTALTO UFFUGO (CS)-C.F.-DIRITTO=PROPRIETA' PER 1000/1000____

*2*_____

*3*_____

*4*_____

*5*_____

*6*_____

Note

Atti di riferimento:

Rilievo cartografico



SCHEDA TERRENI

Inventario Comune di Montalto Uffugo (CS) *Foglio **50***

Informazioni catastali

Particella	*Sub*	*Porzione*	*Qualità*	*Classe*
287			ULIVETO	2

Dimensioni		
ha	*are*	*ca*
	1	0

Reddito	
Dominicale	*Agrario*
€ 0,31	**€ 0,28**

Valore
da rendita catastale
€ 50,38

Canone:

Proprietà e condizione giuridica

Classificazione terreno : *INDISPONIBILE PER NATURA*

Elenco soggetti con diritti registrati sulla particella

1 _COMUNE DI MONTALTO UFFUGO (CS)-C.F.-DIRITTO=PROPRIETA' PER 1000/1000____

*2*_____

*3*_____

*4*_____

*5*_____

*6*_____

Note

Atti di riferimento:

Rilievo cartografico



SCHEDA TERRENI

Inventario Comune di Montalto Uffugo (CS) *Foglio **50***

Informazioni catastali

Particella	*Sub*	*Porzione*	*Qualità*	*Classe*
178			SEMINATIVO ARBOREO	2

Dimensioni		
ha	*are*	*ca*
	30	31

Reddito	
Dominicale	*Agrario*
€ 12,93	**€ 4,04**

Valore
da rendita catastale
€ 2.101,13

Canone:

Proprietà e condizione giuridica

Classificazione terreno : *DISPONIBILE*

Elenco soggetti con diritti registrati sulla particella

1 _____

*2*_____

*3*_____

*4*_____

*5*_____

*6*_____

Note

Atti di riferimento:

Rilievo cartografico



SCHEDA TERRENI

Inventario Comune di Montalto Uffugo (CS) *Foglio **50***

Informazioni catastali

Particella	*Sub*	*Porzione*	*Qualità*	*Classe*
236			SEMINATIVO ARBOREO	2

Dimensioni		
ha	*are*	*ca*
		90

Reddito	
Dominicale	*Agrario*
€ 0,37	**€ 0,12**

Valore
da rendita catastale
€ 60,13

Canone:

Proprietà e condizione giuridica

Classificazione terreno : *DISPONIBILE*

Elenco soggetti con diritti registrati sulla particella

1 _____

*2*_____

*3*_____

*4*_____

*5*_____

*6*_____

Note

Atti di riferimento:

Rilievo cartografico



SCHEDA TERRENI

Inventario Comune di Montalto Uffugo (CS) *Foglio **51***

Informazioni catastali

Particella	*Sub*	*Porzione*	*Qualità*	*Classe*
31			SEMINATIVO	2

Dimensioni		
ha	*are*	*ca*
	9	40

Reddito	
Dominicale	*Agrario*
€ 3,40	**€ 1,46**

Valore
da rendita catastale
€ 552,50

Canone:

Proprietà e condizione giuridica

Classificazione terreno : *INDISPONIBILE PER DESTINAZIONE*

Elenco soggetti con diritti registrati sulla particella

1 _COMUNE DI MONTALTO UFFUGO (CS)-C.F.-DIRITTO=PROPRIETA' PER 1000/1000____

*2*_____

*3*_____

*4*_____

*5*_____

*6*_____

Note

Atti di riferimento:

Rilievo cartografico

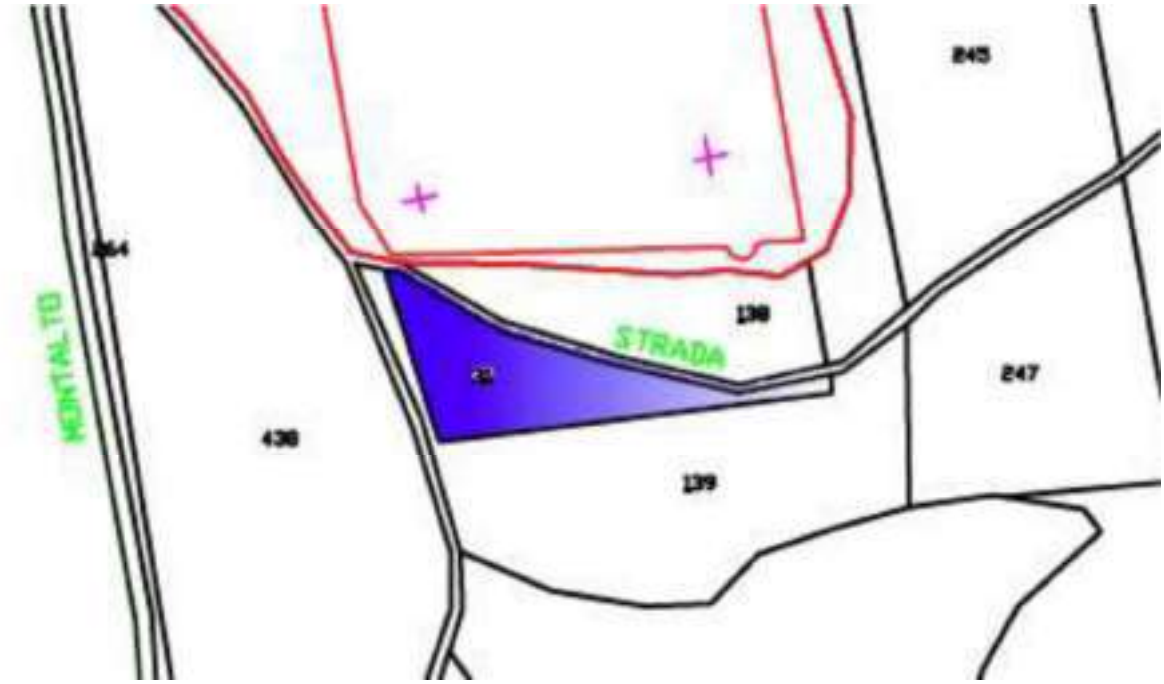

SCHEDA TERRENI

Inventario Comune di Montalto Uffugo (CS) *Foglio **51***

Informazioni catastali

Particella	*Sub*	*Porzione*	*Qualità*	*Classe*
138			SEMINATIVO	3

Dimensioni		
ha	*are*	*ca*
	11	60

Reddito	
Dominicale	*Agrario*
€ 2,10	**€ 1,50**

Valore
da rendita catastale
€ 341,25

Canone:

Proprietà e condizione giuridica

Classificazione terreno : *INDISPONIBILE PER DESTINAZIONE*

Elenco soggetti con diritti registrati sulla particella

1 _COMUNE DI MONTALTO UFFUGO (CS)-C.F.-DIRITTO=PROPRIETA' PER 1000/1000____

*2*_____

*3*_____

*4*_____

*5*_____

*6*_____

Note

Atti di riferimento:

Rilievo cartografico

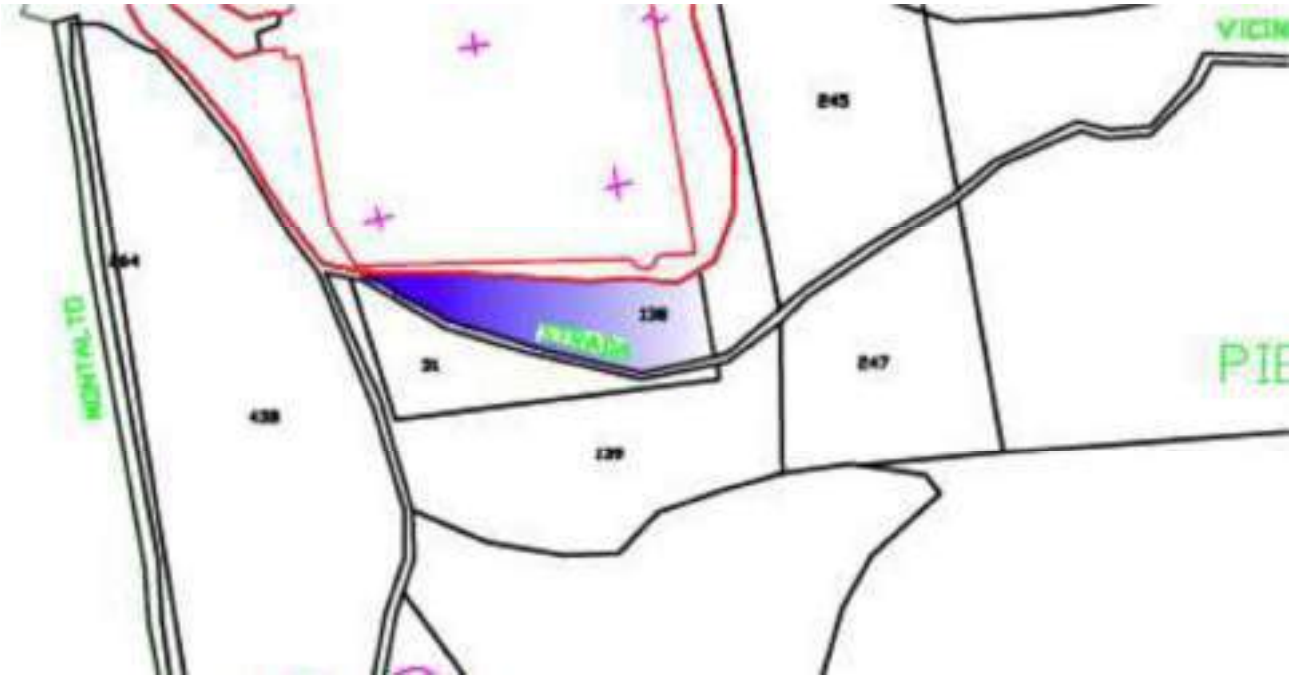

SCHEDA TERRENI

Inventario Comune di Montalto Uffugo (CS) *Foglio **51***

Informazioni catastali

Particella	*Sub*	*Porzione*	*Qualità*	*Classe*
248			RELIT STRAD	0

Dimensioni		
ha	*are*	*ca*
	16	6

Reddito	
Dominicale	*Agrario*
€ 0,00	**€ 0,00**

Valore
da rendita catastale
€ 0,00

Canone:

Proprietà e condizione giuridica

Classificazione terreno : *INDISPONIBILE PER NATURA*

Elenco soggetti con diritti registrati sulla particella

1 _COMUNE DI MONTALTO UFFUGO (CS)-C.F.-DIRITTO=PROPRIETA' PER 1000/1000____

*2*_____

*3*_____

*4*_____

*5*_____

*6*_____

Note

Atti di riferimento:

Rilievo cartografico



SCHEDA TERRENI

Inventario Comune di Montalto Uffugo (CS) *Foglio **51***

Informazioni catastali

Particella	*Sub*	*Porzione*	*Qualità*	*Classe*
262			ULIVETO	2

Dimensioni		
ha	*are*	*ca*
		30

Reddito	
Dominicale	*Agrario*
€ 0,09	**€ 0,08**

Valore
da rendita catastale
€ 14,63

Canone:

Proprietà e condizione giuridica

Classificazione terreno : *INDISPONIBILE PER NATURA*

Elenco soggetti con diritti registrati sulla particella

1 _COMUNE DI MONTALTO UFFUGO (CS)-C.F.-DIRITTO=PROPRIETA' PER 1/1_____

*2*_____

*3*_____

*4*_____

*5*_____

*6*_____

Note

Atti di riferimento:

Rilievo cartografico

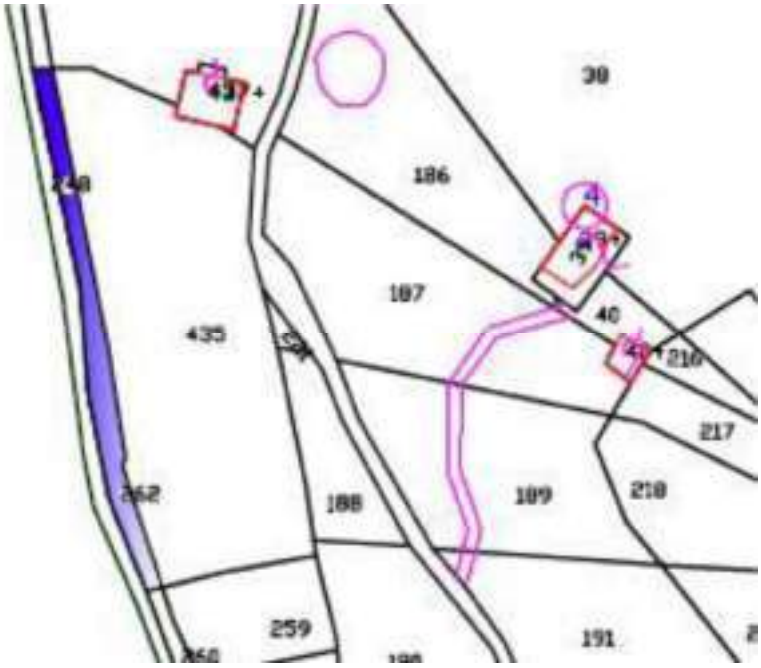

SCHEDA TERRENI

Inventario Comune di Montalto Uffugo (CS) *Foglio **51***

Informazioni catastali

Particella	*Sub*	*Porzione*	*Qualità*	*Classe*
264			SEMIN ARBOR	1

Dimensioni		
ha	*are*	*ca*
	3	20

Reddito	
Dominicale	*Agrario*
€ 1,49	**€ 0,41**

Valore
da rendita catastale
€ 242,13

Canone:

Proprietà e condizione giuridica

Classificazione terreno : *INDISPONIBILE PER NATURA*

Elenco soggetti con diritti registrati sulla particella

1 _COMUNE DI MONTALTO UFFUGO (CS)-C.F.-DIRITTO=PROPRIETA' PER 1/1_____

*2*_____

*3*_____

*4*_____

*5*_____

*6*_____

Note

Atti di riferimento:

Rilievo cartografico

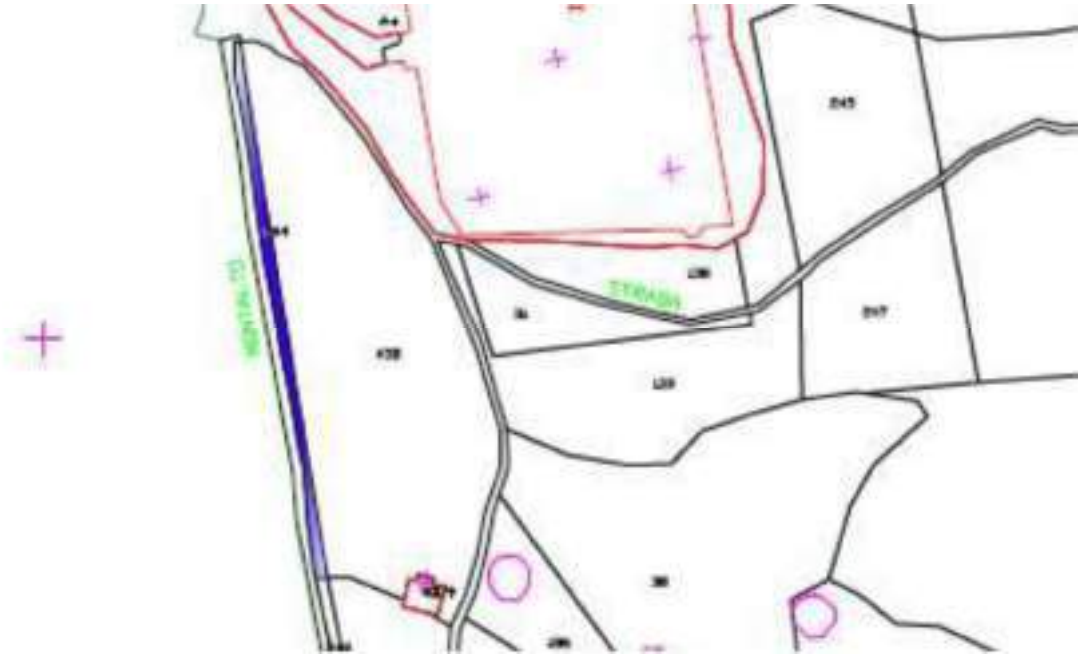

SCHEDA TERRENI

Inventario Comune di Montalto Uffugo (CS) *Foglio **51***

Informazioni catastali

Particella	*Sub*	*Porzione*	*Qualità*	*Classe*
A			CIMITERO	0

Dimensioni		
ha	*are*	*ca*
1	39	50

Reddito	
Dominicale	*Agrario*
€ 0,00	**€ 0,00**

Valore
da rendita catastale
€ 0,00

Canone:

Proprietà e condizione giuridica

Classificazione terreno : *INDISPONIBILE PER NATURA*

Elenco soggetti con diritti registrati sulla particella

1 _COMUNE DI MONTALTO UFFUGO (CS)-C.F.-DIRITTO=PROPRIETA' PER 1000/1000____

*2*_____

*3*_____

*4*_____

*5*_____

*6*_____

Note

Atti di riferimento:

Rilievo cartografico



SCHEDA TERRENI

Inventario Comune di Montalto Uffugo (CS) *Foglio **53***

Informazioni catastali

Particella	*Sub*	*Porzione*	*Qualità*	*Classe*
288			SEMIN IRR ARBOR	2

Dimensioni		
ha	*are*	*ca*
		25

Reddito	
Dominicale	*Agrario*
€ 0,11	**€ 0,05**

Valore
da rendita catastale
€ 17,88

Canone:

Proprietà e condizione giuridica

Classificazione terreno : *INDISPONIBILE PER NATURA*

Elenco soggetti con diritti registrati sulla particella

1 _COMUNE DI MONTALTO UFFUGO (CS)-C.F.-DIRITTO=PROPRIETA' PER 1/1_____

*2*_____

*3*_____

*4*_____

*5*_____

*6*_____

Note

Atti di riferimento:

Rilievo cartografico

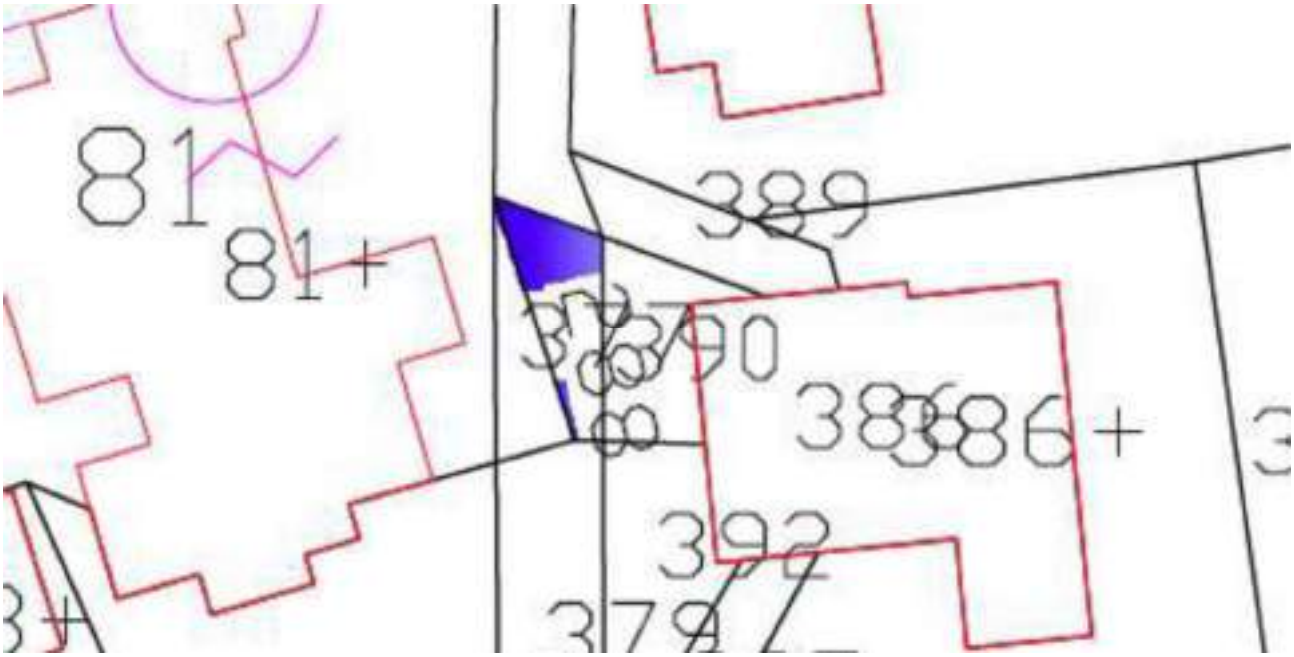

SCHEDA TERRENI

Inventario Comune di Montalto Uffugo (CS) *Foglio **53***

Informazioni catastali

Particella	*Sub*	*Porzione*	*Qualità*	*Classe*
379			SEMIN IRR ARBOR	2

Dimensioni		
ha	*are*	*ca*
		60

Reddito	
Dominicale	*Agrario*
€ 0,26	**€ 0,12**

Valore
da rendita catastale
€ 42,25

Canone:

Proprietà e condizione giuridica

Classificazione terreno : *INDISPONIBILE PER NATURA*

Elenco soggetti con diritti registrati sulla particella

1 _COMUNE DI MONTALTO UFFUGO (CS)-C.F.-DIRITTO=PROPRIETA' PER 1/1_____

*2*_____

*3*_____

*4*_____

*5*_____

*6*_____

Note

Atti di riferimento:

Rilievo cartografico

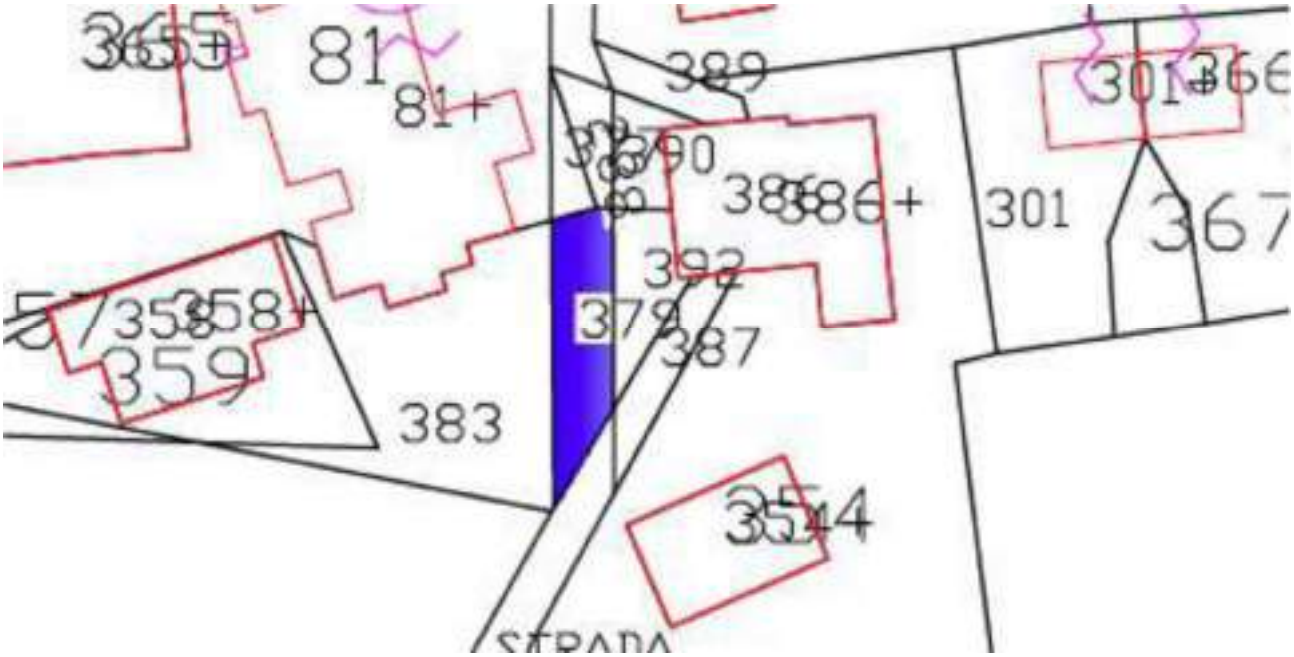

SCHEDA TERRENI

Inventario Comune di Montalto Uffugo (CS) *Foglio **60***

Informazioni catastali

Particella	*Sub*	*Porzione*	*Qualità*	*Classe*
409			SEMINATIVO	2

Dimensioni		
ha	*are*	*ca*
	4	6

Reddito	
Dominicale	*Agrario*
€ 1,47	**€ 0,63**

Valore
da rendita catastale
€ 238,88

Canone:

Proprietà e condizione giuridica

Classificazione terreno : *INDISPONIBILE PER NATURA*

Elenco soggetti con diritti registrati sulla particella

1 _COMUNE DI MONTALTO UFFUGO (CS)-C.F.-DIRITTO=PROPRIETA' PER 1/1_____

*2*_____

*3*_____

*4*_____

*5*_____

*6*_____

Note

Atti di riferimento:

Rilievo cartografico



SCHEDA TERRENI

Inventario Comune di Montalto Uffugo (CS) *Foglio **60***

Informazioni catastali

Particella	*Sub*	*Porzione*	*Qualità*	*Classe*
432			SEMINATIVO	2

Dimensioni		
ha	*are*	*ca*
	13	91

Reddito	
Dominicale	*Agrario*
€ 5,03	**€ 2,16**

Valore
da rendita catastale
€ 817,38

Canone:

Proprietà e condizione giuridica

Classificazione terreno : *INDISPONIBILE PER NATURA*

Elenco soggetti con diritti registrati sulla particella

1 _COMUNE DI MONTALTO UFFUGO (CS)-C.F.-DIRITTO=PROPRIETA' PER 1/1_____

*2*_____

*3*_____

*4*_____

*5*_____

*6*_____

Note

Atti di riferimento:

Rilievo cartografico



SCHEDA TERRENI

Inventario Comune di Montalto Uffugo (CS) *Foglio **60***

Informazioni catastali

Particella	*Sub*	*Porzione*	*Qualità*	*Classe*
435			SEMINATIVO	2

Dimensioni		
ha	*are*	*ca*
	2	92

Reddito	
Dominicale	*Agrario*
€ 1,06	**€ 0,45**

Valore
da rendita catastale
€ 172,25

Canone:

Proprietà e condizione giuridica

Classificazione terreno : *INDISPONIBILE PER DESTINAZIONE*

Elenco soggetti con diritti registrati sulla particella

1 _COMUNE DI MONTALTO UFFUGO (CS)-C.F.-DIRITTO=PROPRIETA' PER 1/1_____

*2*_____

*3*_____

*4*_____

*5*_____

*6*_____

Note

Atti di riferimento:

Rilievo cartografico



SCHEDA TERRENI

Inventario Comune di Montalto Uffugo (CS) *Foglio **60***

Informazioni catastali

Particella	*Sub*	*Porzione*	*Qualità*	*Classe*
504			SEMINATIVO	2

Dimensioni		
ha	*are*	*ca*
	1	50

Reddito	
Dominicale	*Agrario*
€ 0,54	**€ 0,23**

Valore
da rendita catastale
€ 87,75

Canone:

Proprietà e condizione giuridica

Classificazione terreno : *INDISPONIBILE PER NATURA*

Elenco soggetti con diritti registrati sulla particella

1 _COMUNE DI MONTALTO UFFUGO (CS)-C.F.-DIRITTO=PROPRIETA' PER 1/1_____

*2*_____

*3*_____

*4*_____

*5*_____

*6*_____

Note

Atti di riferimento:

Rilievo cartografico

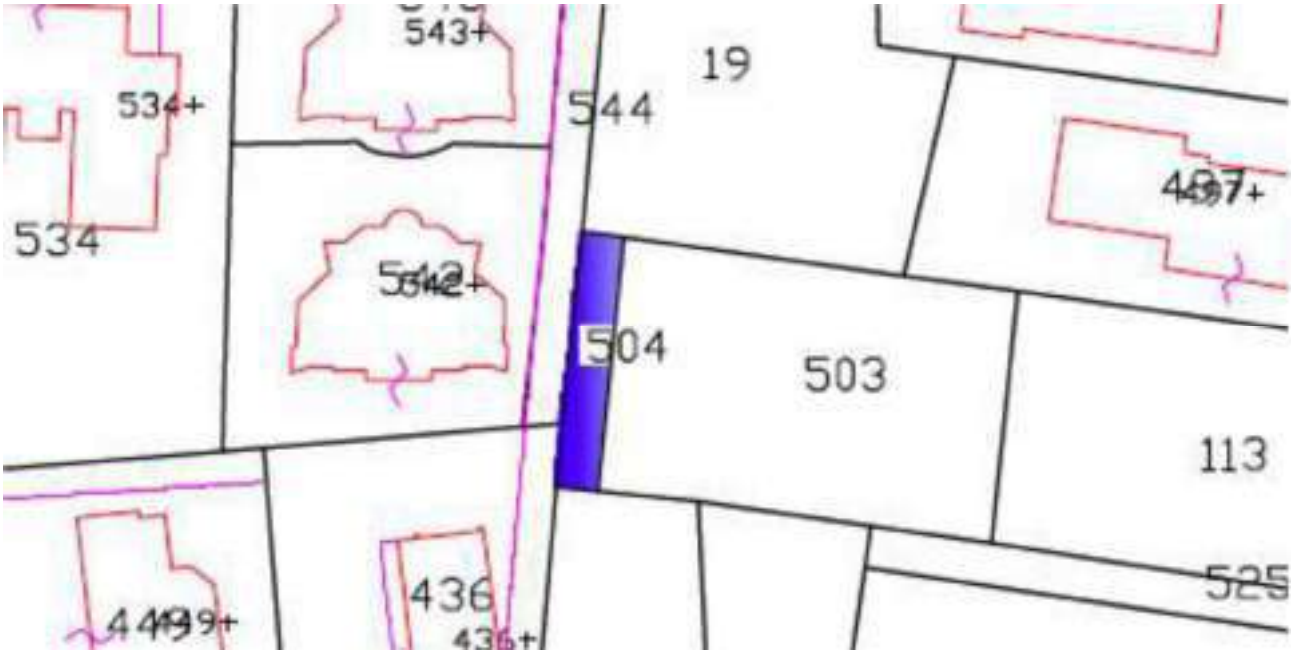

SCHEDA TERRENI

Inventario Comune di Montalto Uffugo (CS) *Foglio **61***

Informazioni catastali

Particella	*Sub*	*Porzione*	*Qualità*	*Classe*
357			SEMINATIVO	2

Dimensioni		
ha	*are*	*ca*
	4	90

Reddito	
Dominicale	*Agrario*
€ 1,77	**€ 0,76**

Valore
da rendita catastale
€ 287,63

Canone:

Proprietà e condizione giuridica

Classificazione terreno : *INDISPONIBILE PER DESTINAZIONE*

Elenco soggetti con diritti registrati sulla particella

1 _COMUNE DI MONTALTO UFFUGO (CS)-C.F.-DIRITTO=PROPRIETA' PER 1000/1000____

*2*_____

*3*_____

*4*_____

*5*_____

*6*_____

Note

Atti di riferimento:

Rilievo cartografico



SCHEDA TERRENI

Inventario Comune di Montalto Uffugo (CS) *Foglio **61***

Informazioni catastali

Particella	*Sub*	*Porzione*	*Qualità*	*Classe*
358			FERRROVIA SP	

Dimensioni		
ha	*are*	*ca*
	3	50

Reddito	
Dominicale	*Agrario*
€ 0,00	**€ 0,00**

Valore
da rendita catastale
€ 0,00

Canone:

Proprietà e condizione giuridica

Classificazione terreno : *INDISPONIBILE PER NATURA*

Elenco soggetti con diritti registrati sulla particella

1 _COMUNE DI MONTALTO UFFUGO (CS)-C.F.-DIRITTO=PROPRIETA' PER 1000/1000____

*2*_____

*3*_____

*4*_____

*5*_____

*6*_____

Note

Atti di riferimento:

Rilievo cartografico

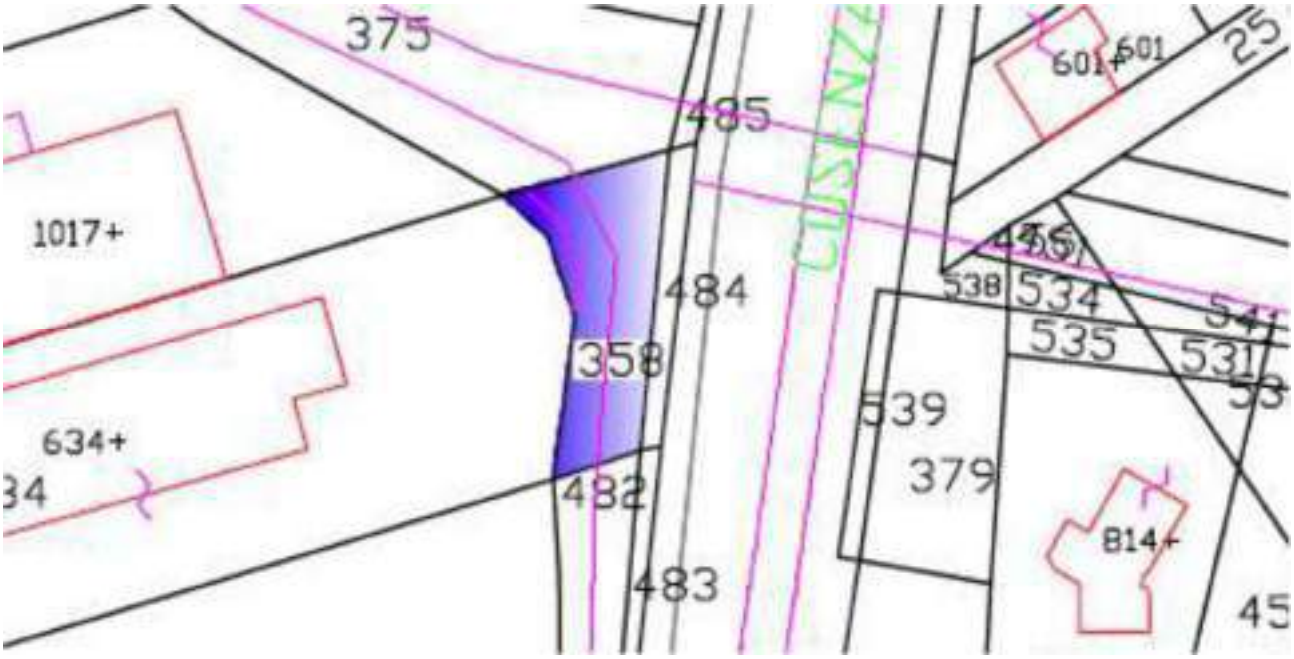

SCHEDA TERRENI

Inventario Comune di Montalto Uffugo (CS) *Foglio **61***

Informazioni catastali

Particella	*Sub*	*Porzione*	*Qualità*	*Classe*
373			FERROVIA SP	0

Dimensioni		
ha	*are*	*ca*
	9	35

Reddito	
Dominicale	*Agrario*
€ 0,00	**€ 0,00**

Valore
da rendita catastale
€ 0,00

Canone:

Proprietà e condizione giuridica

Classificazione terreno : *INDISPONIBILE PER NATURA*

Elenco soggetti con diritti registrati sulla particella

1 _COMUNE DI MONTALTO UFFUGO (CS)-C.F.-DIRITTO=PROPRIETA' PER 1000/1000____

*2*_____

*3*_____

*4*_____

*5*_____

*6*_____

Note

Atti di riferimento:

Rilievo cartografico

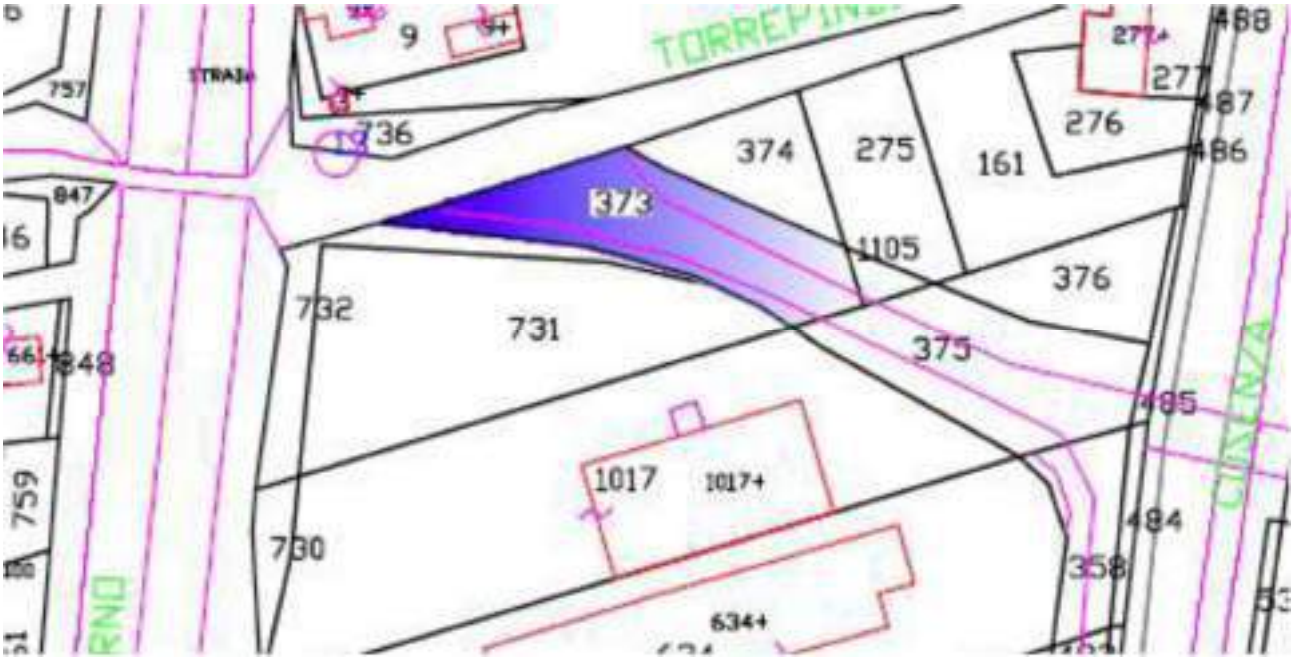

SCHEDA TERRENI

Inventario Comune di Montalto Uffugo (CS) *Foglio **61***

Informazioni catastali

Particella	*Sub*	*Porzione*	*Qualità*	*Classe*
375			FERROVIA SP	0

Dimensioni		
ha	*are*	*ca*
	10	10

Reddito	
Dominicale	*Agrario*
€ 0,00	**€ 0,00**

Valore
da rendita catastale
€ 0,00

Canone:

Proprietà e condizione giuridica

Classificazione terreno : *INDISPONIBILE PER NATURA*

Elenco soggetti con diritti registrati sulla particella

1 _COMUNE DI MONTALTO UFFUGO (CS)-C.F.-DIRITTO=PROPRIETA' PER 1000/1000____

*2*_____

*3*_____

*4*_____

*5*_____

*6*_____

Note

Atti di riferimento:

Rilievo cartografico

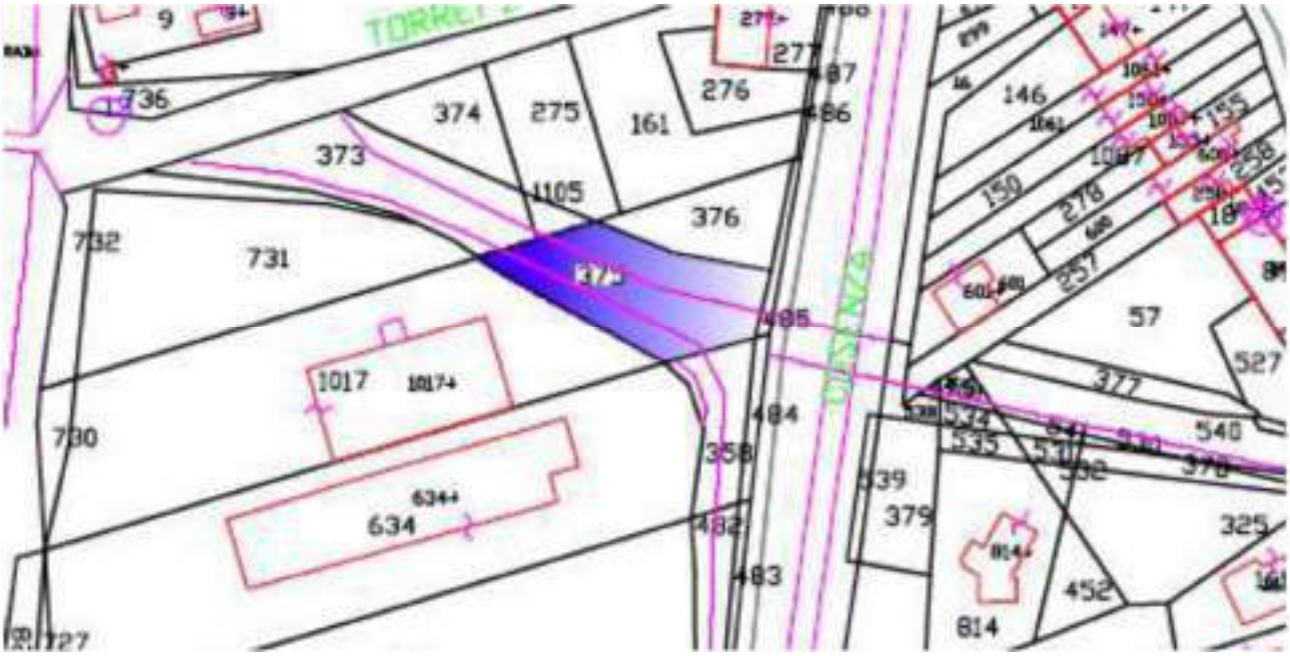

SCHEDA TERRENI

Inventario Comune di Montalto Uffugo (CS) *Foglio **61***

Informazioni catastali

Particella	*Sub*	*Porzione*	*Qualità*	*Classe*
451			FERROVIA SP	0

Dimensioni		
ha	*are*	*ca*
		80

Reddito	
Dominicale	*Agrario*
€ 0,00	**€ 0,00**

Valore
da rendita catastale
€ 0,00

Canone:

Proprietà e condizione giuridica

Classificazione terreno : *INDISPONIBILE PER NATURA*

Elenco soggetti con diritti registrati sulla particella

1 _COMUNE DI MONTALTO UFFUGO (CS)-C.F.-DIRITTO=PROPRIETA' PER 1000/1000____

*2*_____

*3*_____

*4*_____

*5*_____

*6*_____

Note

Atti di riferimento:

Rilievo cartografico

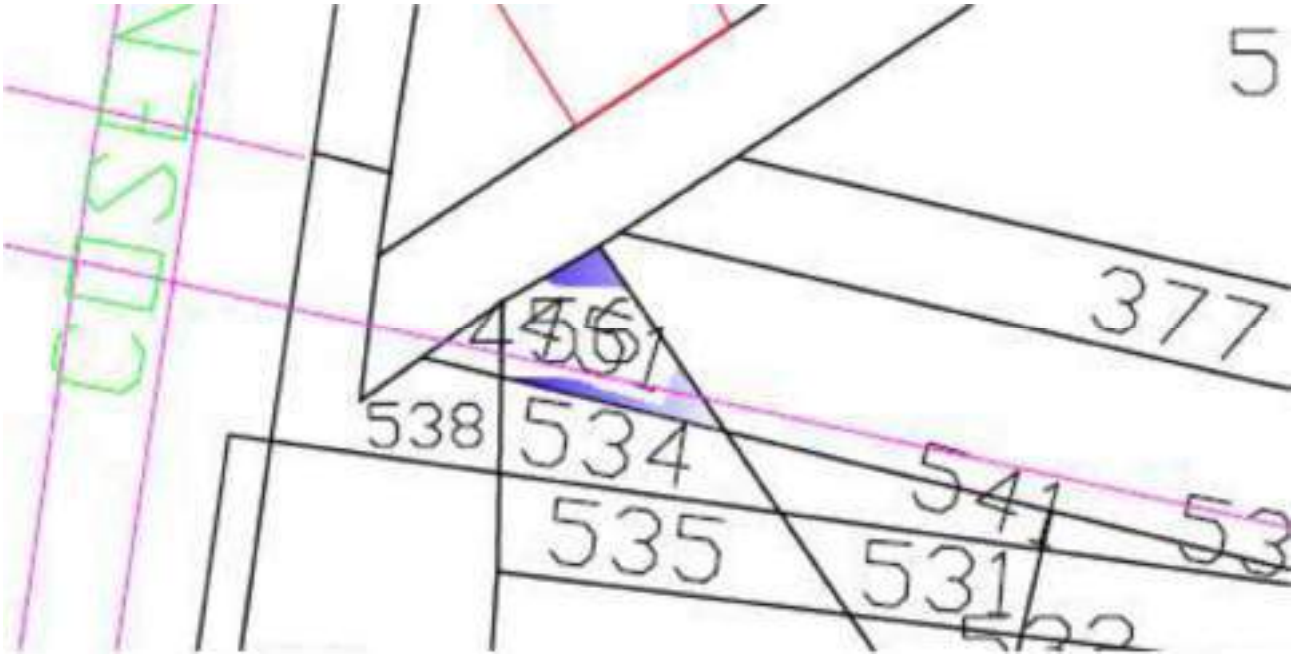

SCHEDA TERRENI

Inventario Comune di Montalto Uffugo (CS) *Foglio **61***

Informazioni catastali

Particella	*Sub*	*Porzione*	*Qualità*	*Classe*
456			FERROVIA SP	0

Dimensioni		
ha	*are*	*ca*
		10

Reddito	
Dominicale	*Agrario*
€ 0,00	**€ 0,00**

Valore
da rendita catastale
€ 0,00

Canone:

Proprietà e condizione giuridica

Classificazione terreno : *INDISPONIBILE PER NATURA*

Elenco soggetti con diritti registrati sulla particella

1 _COMUNE DI MONTALTO UFFUGO (CS)-C.F.-DIRITTO=PROPRIETA' PER 1000/1000____

*2*_____

*3*_____

*4*_____

*5*_____

*6*_____

Note

Atti di riferimento:

Rilievo cartografico

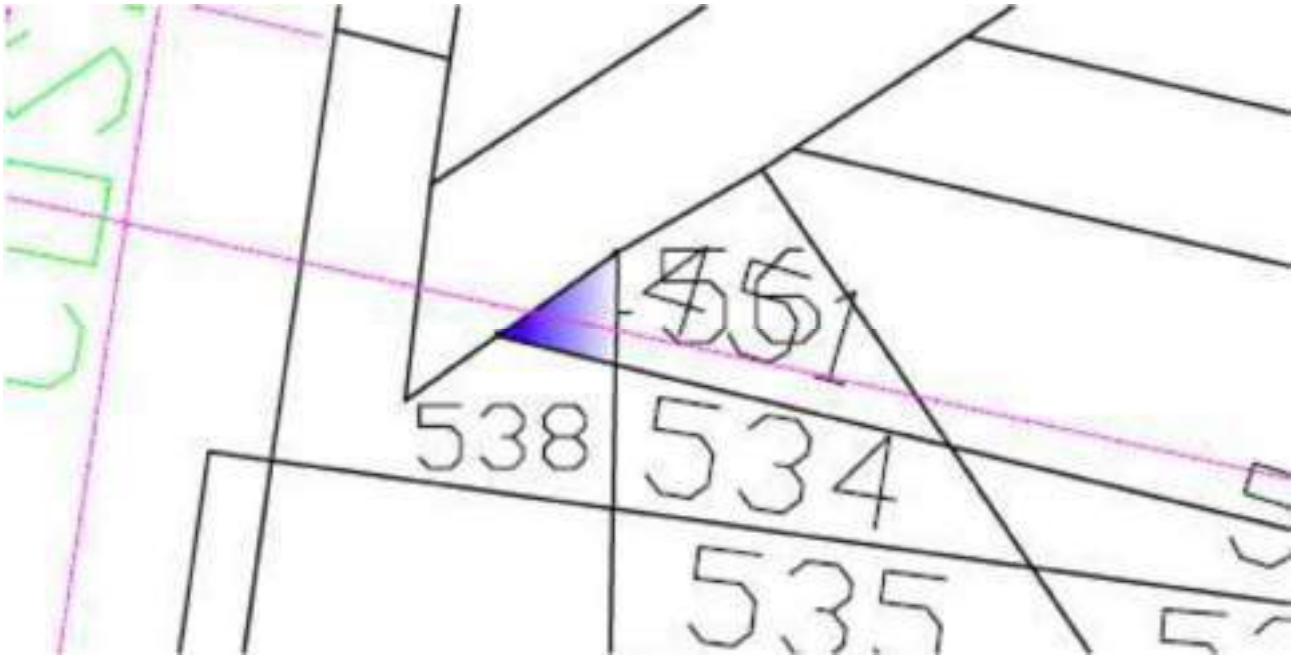

SCHEDA TERRENI

Inventario Comune di Montalto Uffugo (CS) *Foglio **61***

Informazioni catastali

Particella	*Sub*	*Porzione*	*Qualità*	*Classe*
472			FERROVIA SP	0

Dimensioni		
ha	*are*	*ca*
	1	42

Reddito	
Dominicale	*Agrario*
€ 0,00	**€ 0,00**

Valore
da rendita catastale
€ 0,00

Canone:

Proprietà e condizione giuridica

Classificazione terreno : *INDISPONIBILE PER NATURA*

Elenco soggetti con diritti registrati sulla particella

1 _COMUNE DI MONTALTO UFFUGO (CS)-C.F.-DIRITTO=PROPRIETA' PER 1000/1000____

*2*_____

*3*_____

*4*_____

*5*_____

*6*_____

Note

Atti di riferimento:

Rilievo cartografico

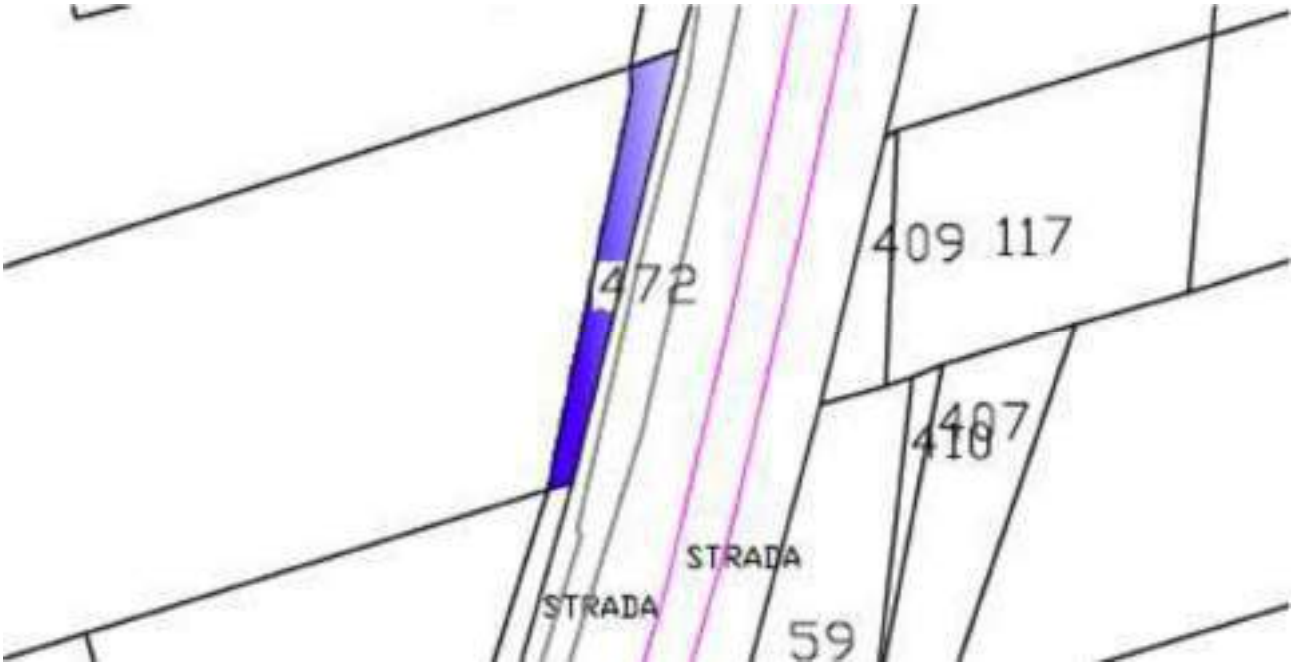

SCHEDA TERRENI

Inventario Comune di Montalto Uffugo (CS) *Foglio **61***

Informazioni catastali

Particella	*Sub*	*Porzione*	*Qualità*	*Classe*
473			FERROVIA SP	0

Dimensioni		
ha	*are*	*ca*
	1	90

Reddito	
Dominicale	*Agrario*
€ 0,00	**€ 0,00**

Valore
da rendita catastale
€ 0,00

Canone:

Proprietà e condizione giuridica

Classificazione terreno : *INDISPONIBILE PER NATURA*

Elenco soggetti con diritti registrati sulla particella

1 _COMUNE DI MONTALTO UFFUGO (CS)-C.F.-DIRITTO=PROPRIETA' PER 1000/1000____

*2*_____

*3*_____

*4*_____

*5*_____

*6*_____

Note

Atti di riferimento:

Rilievo cartografico

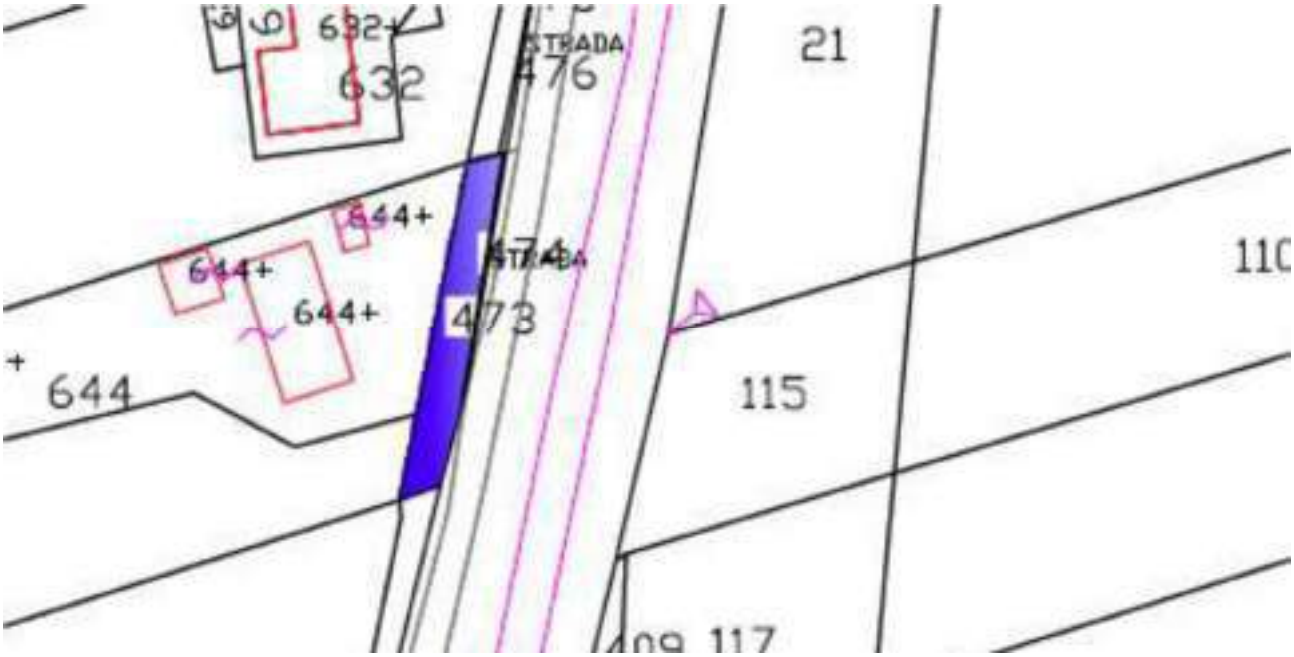

SCHEDA TERRENI

Inventario Comune di Montalto Uffugo (CS) *Foglio **61***

Informazioni catastali

Particella	*Sub*	*Porzione*	*Qualità*	*Classe*
475			FERROVIA SP	0

Dimensioni		
ha	*are*	*ca*
	1	30

Reddito	
Dominicale	*Agrario*
€ 0,00	**€ 0,00**

Valore
da rendita catastale
€ 0,00

Canone:

Proprietà e condizione giuridica

Classificazione terreno : *INDISPONIBILE PER NATURA*

Elenco soggetti con diritti registrati sulla particella

1 _COMUNE DI MONTALTO UFFUGO (CS)-C.F.-DIRITTO=PROPRIETA' PER 1/1_____

*2*_____

*3*_____

*4*_____

*5*_____

*6*_____

Note

Atti di riferimento:

Rilievo cartografico

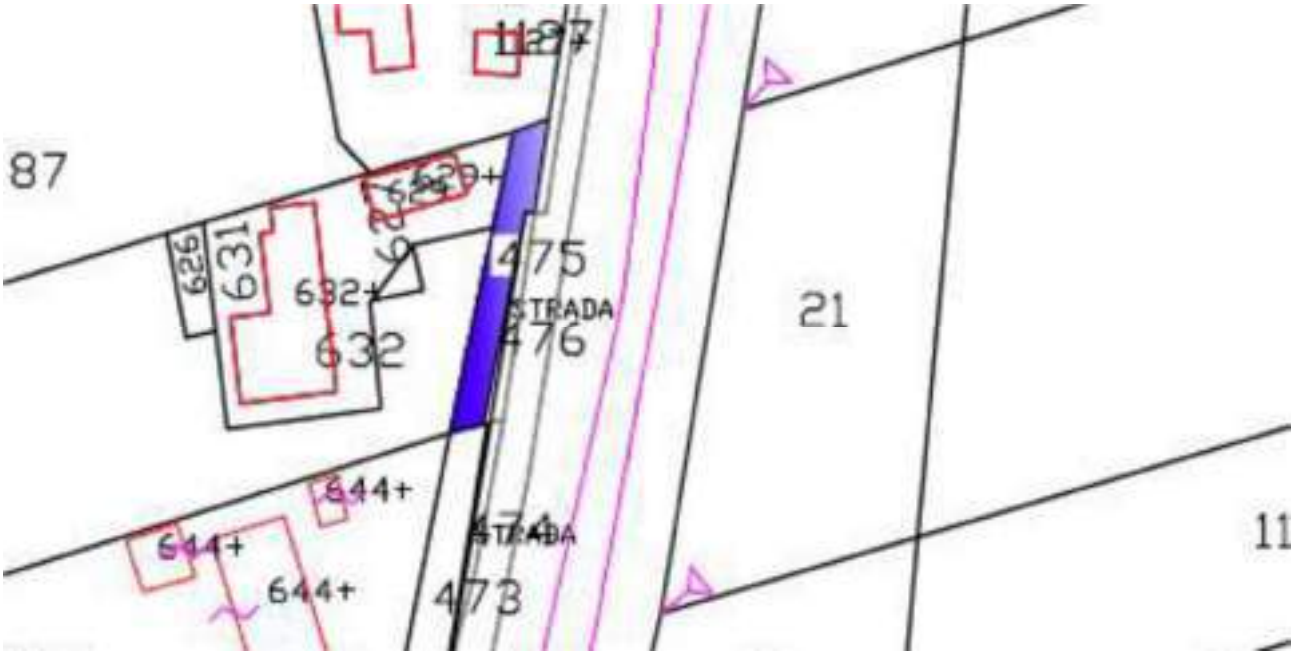

SCHEDA TERRENI

Inventario Comune di Montalto Uffugo (CS) *Foglio **61***

Informazioni catastali

Particella	*Sub*	*Porzione*	*Qualità*	*Classe*
478			FERROVIA SP	0

Dimensioni		
ha	*are*	*ca*
		1

Reddito	
Dominicale	*Agrario*
€ 0,00	**€ 0,00**

Valore
da rendita catastale
€ 0,00

Canone:

Proprietà e condizione giuridica

Classificazione terreno : *INDISPONIBILE PER NATURA*

Elenco soggetti con diritti registrati sulla particella

1 _COMUNE DI MONTALTO UFFUGO (CS)-C.F.-DIRITTO=PROPRIETA' PER 1/1_____

*2*_____

*3*_____

*4*_____

*5*_____

*6*_____

Note

Atti di riferimento:

Rilievo cartografico



SCHEDA TERRENI

Inventario Comune di Montalto Uffugo (CS) *Foglio **61***

Informazioni catastali

Particella	*Sub*	*Porzione*	*Qualità*	*Classe*
492			RELIT STRAD	0

Dimensioni		
ha	*are*	*ca*
	25	60

Reddito	
Dominicale	*Agrario*
€ 0,00	**€ 0,00**

Valore
da rendita catastale
€ 0,00

Canone:

Proprietà e condizione giuridica

Classificazione terreno : *INDISPONIBILE PER NATURA*

Elenco soggetti con diritti registrati sulla particella

1 _COMUNE DI MONTALTO UFFUGO (CS)-C.F.-DIRITTO=PROPRIETA' PER 1/1_____

*2*_____

*3*_____

*4*_____

*5*_____

*6*_____

Note

Atti di riferimento:

Rilievo cartografico

SCHEDA TERRENI

Inventario Comune di Montalto Uffugo (CS) *Foglio **61***

Informazioni catastali

Particella	*Sub*	*Porzione*	*Qualità*	*Classe*
493			RELIT STRAD	0

Dimensioni		
ha	*are*	*ca*
	2	20

Reddito	
Dominicale	*Agrario*
€ 0,00	**€ 0,00**

Valore
da rendita catastale
€ 0,00

Canone:

Proprietà e condizione giuridica

Classificazione terreno : *INDISPONIBILE PER NATURA*

Elenco soggetti con diritti registrati sulla particella

1 _COMUNE DI MONTALTO UFFUGO (CS)-C.F.-DIRITTO=PROPRIETA' PER 1/1_____

*2*_____

*3*_____

*4*_____

*5*_____

*6*_____

Note

Atti di riferimento:

Rilievo cartografico

SCHEDA TERRENI

Inventario Comune di Montalto Uffugo (CS) *Foglio **61***

Informazioni catastali

Particella	*Sub*	*Porzione*	*Qualità*	*Classe*
494			RELIT STRAD	0

Dimensioni		
ha	*are*	*ca*
	2	70

Reddito	
Dominicale	*Agrario*
€ 0,00	**€ 0,00**

Valore
da rendita catastale
€ 0,00

Canone:

Proprietà e condizione giuridica

Classificazione terreno : *INDISPONIBILE PER NATURA*

Elenco soggetti con diritti registrati sulla particella

1 _COMUNE DI MONTALTO UFFUGO (CS)-C.F.-DIRITTO=PROPRIETA' PER 1/1_____

*2*_____

*3*_____

*4*_____

*5*_____

*6*_____

Note

Atti di riferimento:

Rilievo cartografico

SCHEDA TERRENI

Inventario Comune di Montalto Uffugo (CS) *Foglio **61***

Informazioni catastali

Particella	*Sub*	*Porzione*	*Qualità*	*Classe*
526			FERROVIA SP	0

Dimensioni		
ha	*are*	*ca*
		10

Reddito	
Dominicale	*Agrario*
€ 0,00	**€ 0,00**

Valore
da rendita catastale
€ 0,00

Canone:

Proprietà e condizione giuridica

Classificazione terreno : *INDISPONIBILE PER NATURA*

Elenco soggetti con diritti registrati sulla particella

1 _COMUNE DI MONTALTO UFFUGO (CS)-C.F.-DIRITTO=PROPRIETA' PER 1000/1000____

*2*_____

*3*_____

*4*_____

*5*_____

*6*_____

Note

Atti di riferimento:

Rilievo cartografico

SCHEDA TERRENI

Inventario Comune di Montalto Uffugo (CS) *Foglio **61***

Informazioni catastali

Particella	*Sub*	*Porzione*	*Qualità*	*Classe*
528			FERRROVIA SP	0

Dimensioni		
ha	*are*	*ca*
		40

Reddito	
Dominicale	*Agrario*
€ 0,00	**€ 0,00**

Valore
da rendita catastale
€ 0,00

Canone:

Proprietà e condizione giuridica

Classificazione terreno : *INDISPONIBILE PER NATURA*

Elenco soggetti con diritti registrati sulla particella

1 _COMUNE DI MONTALTO UFFUGO (CS)-C.F.-DIRITTO=PROPRIETA' PER 1000/1000____

*2*_____

*3*_____

*4*_____

*5*_____

*6*_____

Note

Atti di riferimento:

Rilievo cartografico

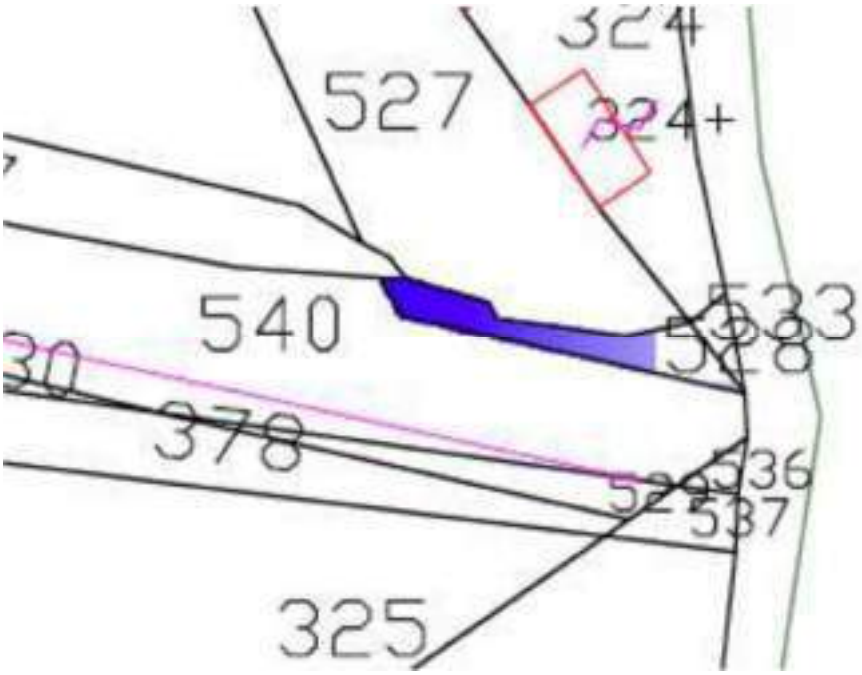

SCHEDA TERRENI

Inventario Comune di Montalto Uffugo (CS) *Foglio **61***

Informazioni catastali

Particella	*Sub*	*Porzione*	*Qualità*	*Classe*
530			FERROVIA SP	0

Dimensioni		
ha	*are*	*ca*
		20

Reddito	
Dominicale	*Agrario*
€ 0,00	**€ 0,00**

Valore
da rendita catastale
€ 0,00

Canone:

Proprietà e condizione giuridica

Classificazione terreno : *INDISPONIBILE PER NATURA*

Elenco soggetti con diritti registrati sulla particella

1 _COMUNE DI MONTALTO UFFUGO (CS)-C.F.-DIRITTO=PROPRIETA' PER 1000/1000____

*2*_____

*3*_____

*4*_____

*5*_____

*6*_____

Note

Atti di riferimento:

Rilievo cartografico

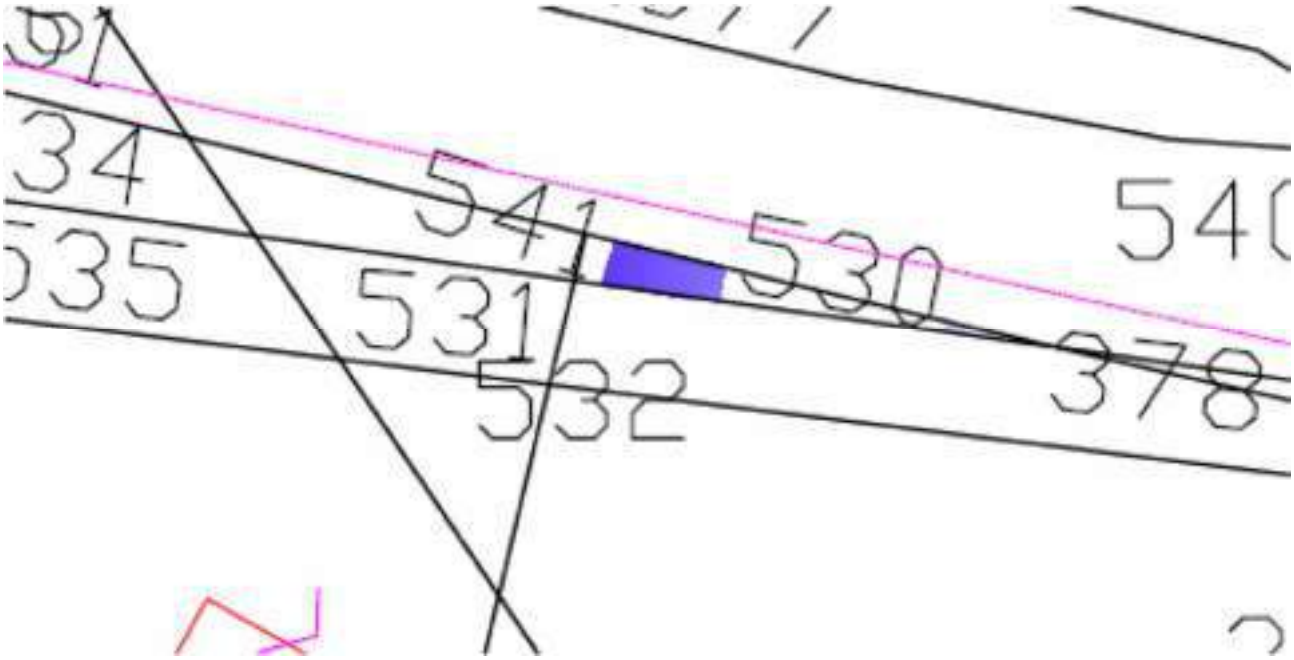

SCHEDA TERRENI

Inventario Comune di Montalto Uffugo (CS) *Foglio **61***

Informazioni catastali

Particella	*Sub*	*Porzione*	*Qualità*	*Classe*
533			FERROVIA SP	0

Dimensioni		
ha	*are*	*ca*
		20

Reddito	
Dominicale	*Agrario*
€ 0,00	**€ 0,00**

Valore
da rendita catastale
€ 0,00

Canone:

Proprietà e condizione giuridica

Classificazione terreno : *INDISPONIBILE PER NATURA*

Elenco soggetti con diritti registrati sulla particella

1 _COMUNE DI MONTALTO UFFUGO (CS)-C.F.-DIRITTO=PROPRIETA' PER 1000/1000____

*2*_____

*3*_____

*4*_____

*5*_____

*6*_____

Note

Atti di riferimento:

Rilievo cartografico

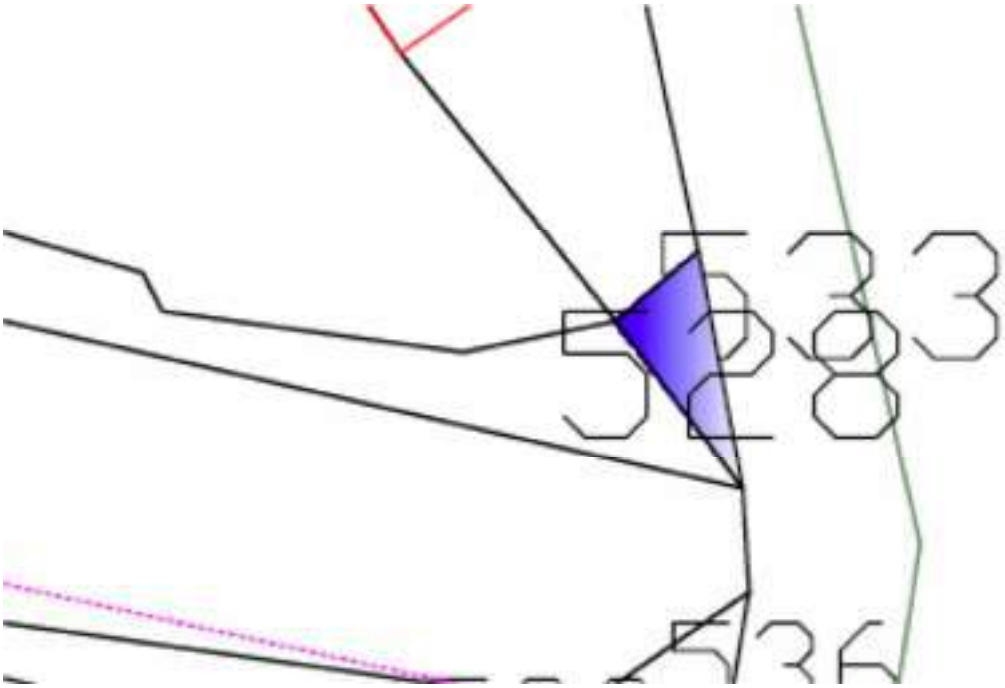

SCHEDA TERRENI

Inventario Comune di Montalto Uffugo (CS) *Foglio **61***

Informazioni catastali

Particella	*Sub*	*Porzione*	*Qualità*	*Classe*
534			FERROVIA SP	0

Dimensioni		
ha	*are*	*ca*
	0	60

Reddito	
Dominicale	*Agrario*
€ 0,00	**€ 0,00**

Valore
da rendita catastale
€ 0,00

Canone:

Proprietà e condizione giuridica

Classificazione terreno : *INDISPONIBILE PER NATURA*

Elenco soggetti con diritti registrati sulla particella

1 _COMUNE DI MONTALTO UFFUGO (CS)-C.F.-DIRITTO=PROPRIETA' PER 1000/1000____

*2*_____

*3*_____

*4*_____

*5*_____

*6*_____

Note

Atti di riferimento:

Rilievo cartografico

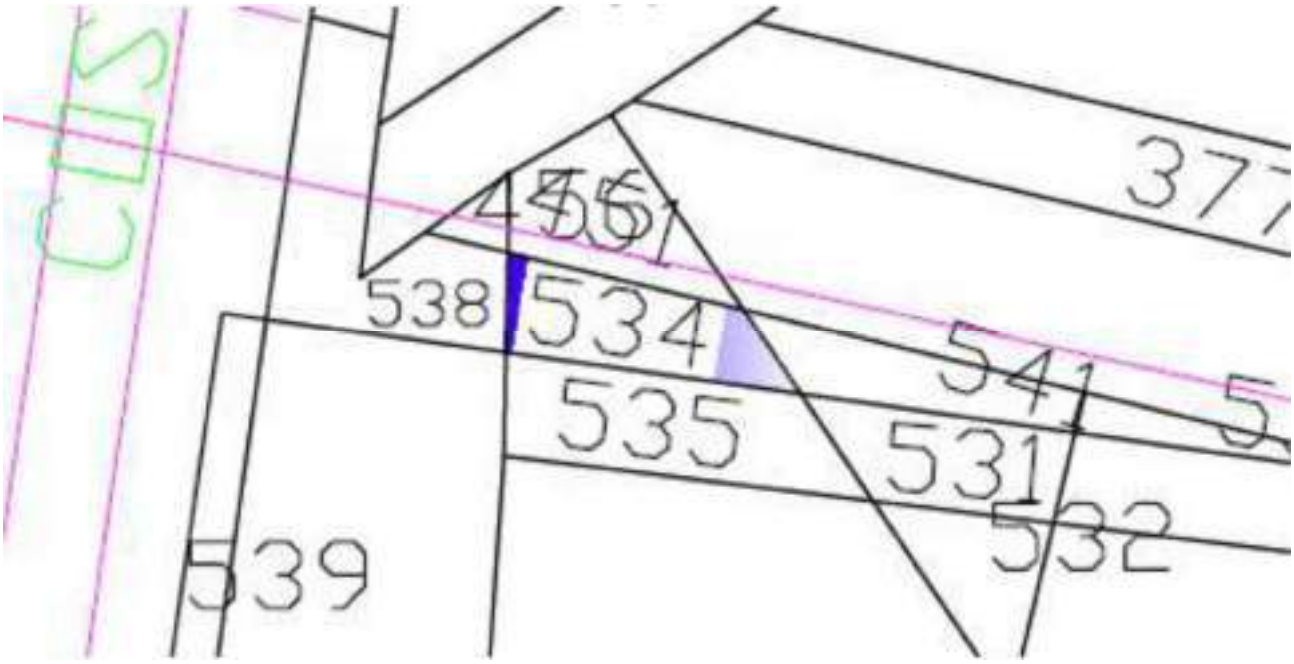

SCHEDA TERRENI

Inventario Comune di Montalto Uffugo (CS) *Foglio **61***

Informazioni catastali

Particella	*Sub*	*Porzione*	*Qualità*	*Classe*
538			FERROVIA SP	0

Dimensioni		
ha	*are*	*ca*
		50

Reddito	
Dominicale	*Agrario*
€ 0,00	**€ 0,00**

Valore
da rendita catastale
€ 0,00

Canone:

Proprietà e condizione giuridica

Classificazione terreno : *INDISPONIBILE PER NATURA*

Elenco soggetti con diritti registrati sulla particella

1 _COMUNE DI MONTALTO UFFUGO (CS)-C.F.-DIRITTO=PROPRIETA' PER 1000/1000____

*2*_____

*3*_____

*4*_____

*5*_____

*6*_____

Note

Atti di riferimento:

Rilievo cartografico

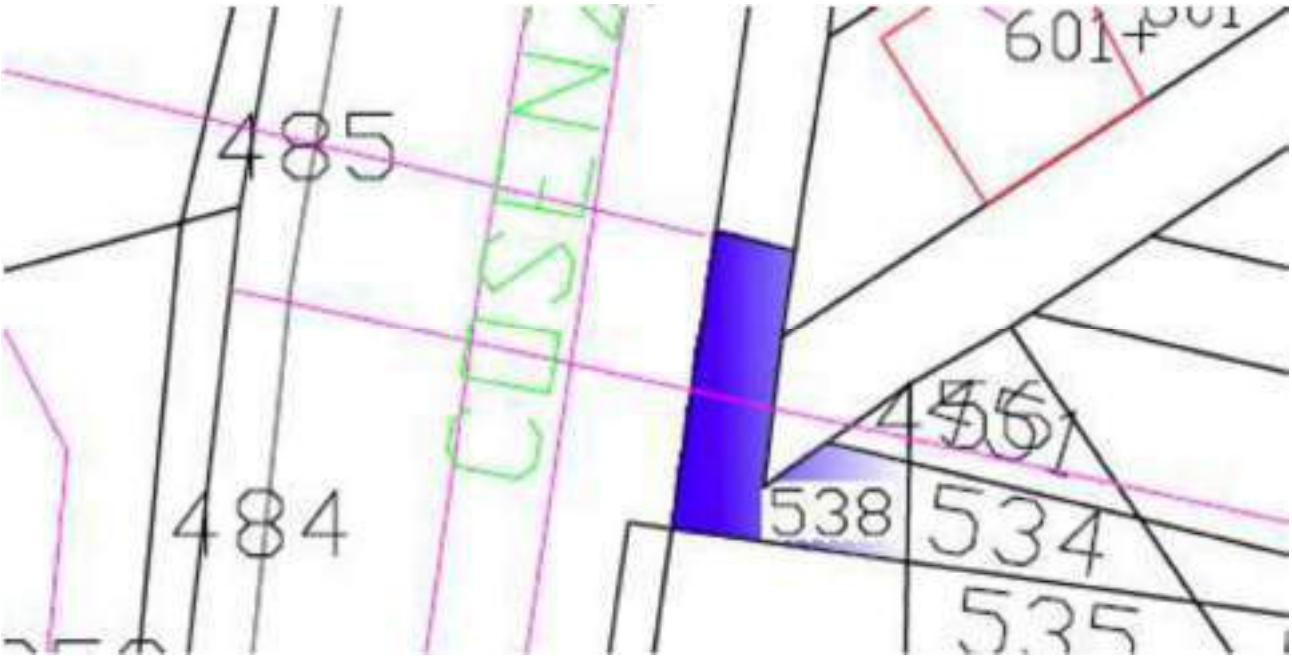

SCHEDA TERRENI

Inventario Comune di Montalto Uffugo (CS) *Foglio **61***

Informazioni catastali

Particella	*Sub*	*Porzione*	*Qualità*	*Classe*
540			FERROVIA SP	0

Dimensioni		
ha	*are*	*ca*
	7	80

Reddito	
Dominicale	*Agrario*
€ 0,00	**€ 0,00**

Valore
da rendita catastale
€ 0,00

Canone:

Proprietà e condizione giuridica

Classificazione terreno : *INDISPONIBILE PER NATURA*

Elenco soggetti con diritti registrati sulla particella

1 _COMUNE DI MONTALTO UFFUGO (CS)-C.F.-DIRITTO=PROPRIETA' PER 1000/1000____

*2*_____

*3*_____

*4*_____

*5*_____

*6*_____

Note

Atti di riferimento:

Rilievo cartografico

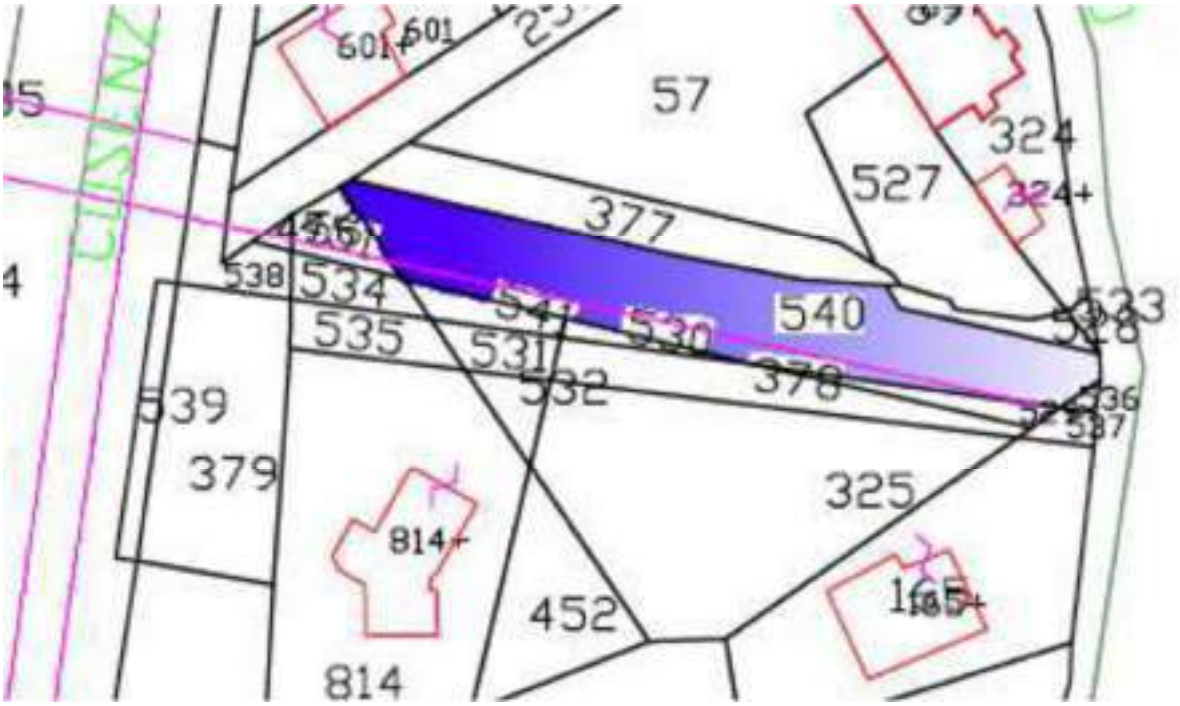

SCHEDA TERRENI

Inventario Comune di Montalto Uffugo (CS) *Foglio **61***

Informazioni catastali

Particella	*Sub*	*Porzione*	*Qualità*	*Classe*
541			FERROVIA SP	0

Dimensioni		
ha	*are*	*ca*
		45

Reddito	
Dominicale	*Agrario*
€ 0,00	**€ 0,00**

Valore
da rendita catastale
€ 0,00

Canone:

Proprietà e condizione giuridica

Classificazione terreno : *INDISPONIBILE PER NATURA*

Elenco soggetti con diritti registrati sulla particella

1 _COMUNE DI MONTALTO UFFUGO (CS)-C.F.-DIRITTO=PROPRIETA' PER 1000/1000____

*2*_____

*3*_____

*4*_____

*5*_____

*6*_____

Note

Atti di riferimento:

Rilievo cartografico

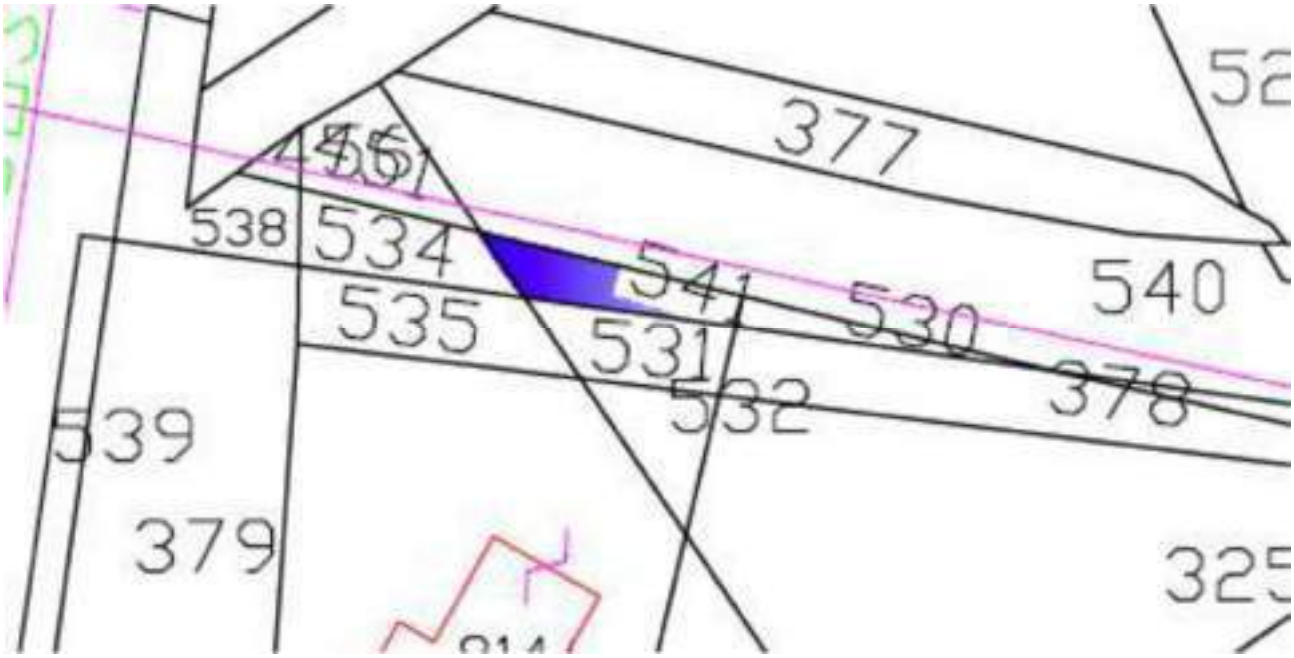

SCHEDA TERRENI

Inventario Comune di Montalto Uffugo (CS) *Foglio **61***

Informazioni catastali

Particella	*Sub*	*Porzione*	*Qualità*	*Classe*
642			SEMIN ARBOR	2

Dimensioni		
ha	*are*	*ca*
	16	81

Reddito	
Dominicale	*Agrario*
€ 6,95	**€ 2,17**

Valore
da rendita catastale
€ 1.129,38

Canone:

Proprietà e condizione giuridica

Classificazione terreno : *INDISPONIBILE PER DESTINAZIONE*

Elenco soggetti con diritti registrati sulla particella

1 _COMUNE DI MONTALTO UFFUGO (CS)-C.F.-DIRITTO=PROPRIETA' PER 1/1_____

*2*_____

*3*_____

*4*_____

*5*_____

*6*_____

Note

Atti di riferimento:

Rilievo cartografico



SCHEDA TERRENI

Inventario Comune di Montalto Uffugo (CS) *Foglio **61***

Informazioni catastali

Particella	*Sub*	*Porzione*	*Qualità*	*Classe*
915			SEMIN ARBOR	2

Dimensioni		
ha	*are*	*ca*
	3	32

Reddito	
Dominicale	*Agrario*
€ 1,37	**€ 0,43**

Valore
da rendita catastale
€ 222,63

Canone:

Proprietà e condizione giuridica

Classificazione terreno : *INDISPONIBILE PER DESTINAZIONE*

Elenco soggetti con diritti registrati sulla particella

1 _COMUNE DI MONTALTO UFFUGO (CS)-C.F.-DIRITTO=PROPRIETA' PER 1/1_____

*2*_____

*3*_____

*4*_____

*5*_____

*6*_____

Note

Atti di riferimento:

Rilievo cartografico

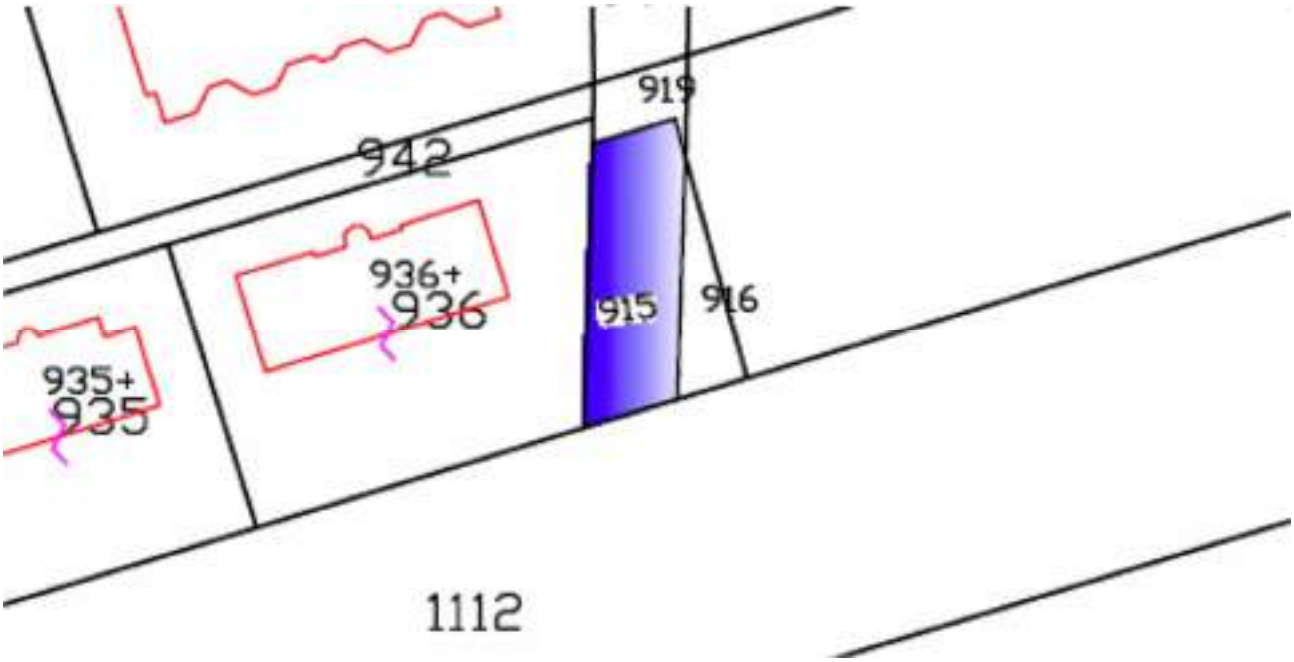

SCHEDA TERRENI

Inventario Comune di Montalto Uffugo (CS) *Foglio **61***

Informazioni catastali

Particella	*Sub*	*Porzione*	*Qualità*	*Classe*
919			SEMIN ARBOR	2

Dimensioni		
ha	*are*	*ca*
		68

Reddito	
Dominicale	*Agrario*
€ 0,28	**€ 0,09**

Valore
da rendita catastale
€ 45,50

Canone:

Proprietà e condizione giuridica

Classificazione terreno : *INDISPONIBILE PER DESTINAZIONE*

Elenco soggetti con diritti registrati sulla particella

1 _COMUNE DI MONTALTO UFFUGO (CS)-C.F.-DIRITTO=PROPRIETA' PER 1/1_____

*2*_____

*3*_____

*4*_____

*5*_____

*6*_____

Note

Atti di riferimento:

Rilievo cartografico

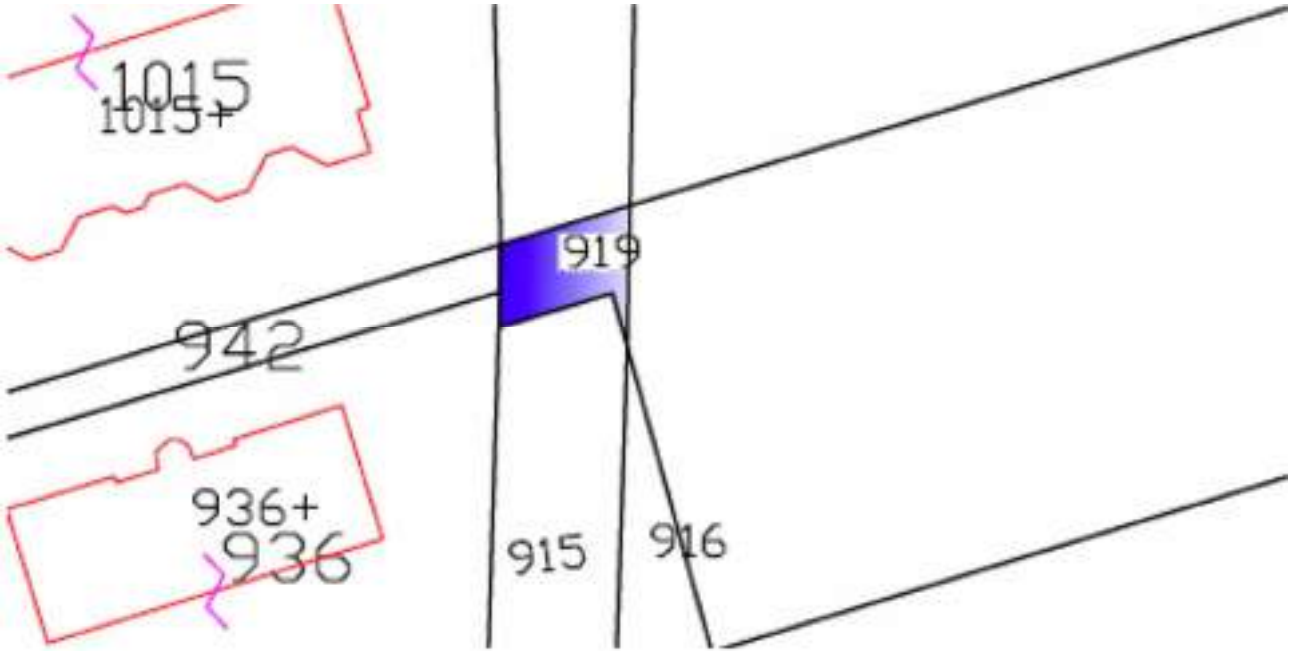

SCHEDA TERRENI

Inventario Comune di Montalto Uffugo (CS) *Foglio **61***

Informazioni catastali

Particella	*Sub*	*Porzione*	*Qualità*	*Classe*
921			SEMIN ARBOR	2

Dimensioni		
ha	*are*	*ca*
	3	50

Reddito	
Dominicale	*Agrario*
€ 1,45	**€ 0,45**

Valore
da rendita catastale
€ 235,63

Canone:

Proprietà e condizione giuridica

Classificazione terreno : *INDISPONIBILE PER DESTINAZIONE*

Elenco soggetti con diritti registrati sulla particella

1 _COMUNE DI MONTALTO UFFUGO (CS)-C.F.-DIRITTO=PROPRIETA' PER 1/1_____

*2*_____

*3*_____

*4*_____

*5*_____

*6*_____

Note

Atti di riferimento:

Rilievo cartografico



SCHEDA TERRENI

Inventario Comune di Montalto Uffugo (CS) *Foglio **63***

Informazioni catastali

Particella	*Sub*	*Porzione*	*Qualità*	*Classe*
4			BOSCO ALTO	2

Dimensioni		
ha	*are*	*ca*
20	6	50

Reddito	
Dominicale	*Agrario*
€ 62,18	**€ 10,36**

Valore
da rendita catastale
€ 10.104,25

Canone:

Proprietà e condizione giuridica

Classificazione terreno : *INDISPONIBILE PER NATURA*

Elenco soggetti con diritti registrati sulla particella

1 _COMUNE DI MONTALTO UFFUGO (CS)-C.F.-DIRITTO=PROPRIETA' PER 1000/1000____

*2*_____

*3*_____

*4*_____

*5*_____

*6*_____

Note

Atti di riferimento:

Rilievo cartografico

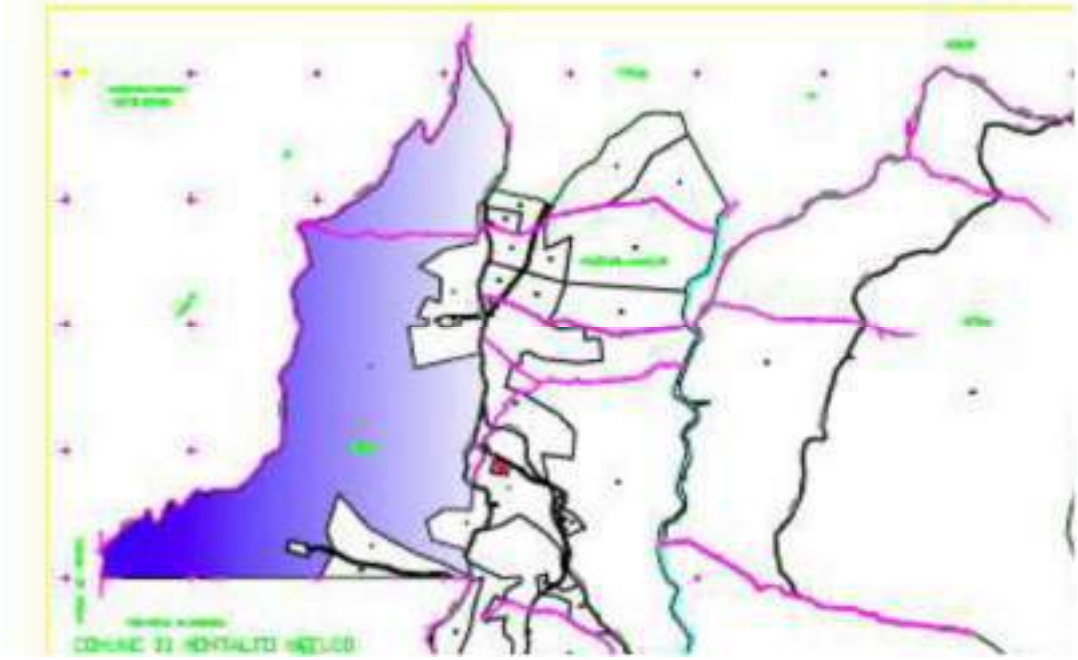

SCHEDA TERRENI

Inventario Comune di Montalto Uffugo (CS) *Foglio **63***

Informazioni catastali

Particella	*Sub*	*Porzione*	*Qualità*	*Classe*
5			SEMIN IRRIG	4

Dimensioni		
ha	*are*	*ca*
1	68	80

Reddito	
Dominicale	*Agrario*
€ 26,15	**€ 12,20**

Valore
da rendita catastale
€ 4.249,38

Canone:

Proprietà e condizione giuridica

Classificazione terreno : *INDISPONIBILE PER DESTINAZIONE*

Elenco soggetti con diritti registrati sulla particella

1 _COMUNE DI MONTALTO UFFUGO (CS)-C.F.-DIRITTO=PROPRIETA' PER 1000/1000____

*2*_____

*3*_____

*4*_____

*5*_____

*6*_____

Note

Atti di riferimento:

Rilievo cartografico



SCHEDA TERRENI

Inventario Comune di Montalto Uffugo (CS) *Foglio **63***

Informazioni catastali

Particella	*Sub*	*Porzione*	*Qualità*	*Classe*
6			PASCOLO	2

Dimensioni		
ha	*are*	*ca*
	92	90

Reddito	
Dominicale	*Agrario*
€ 4,80	**€ 1,92**

Valore
da rendita catastale
€ 780,00

Canone:

Proprietà e condizione giuridica

Classificazione terreno : *INDISPONIBILE PER DESTINAZIONE*

Elenco soggetti con diritti registrati sulla particella

1 _COMUNE DI MONTALTO UFFUGO (CS)-C.F.-DIRITTO=PROPRIETA' PER 1000/1000____

*2*_____

*3*_____

*4*_____

*5*_____

*6*_____

Note

Atti di riferimento:

Rilievo cartografico

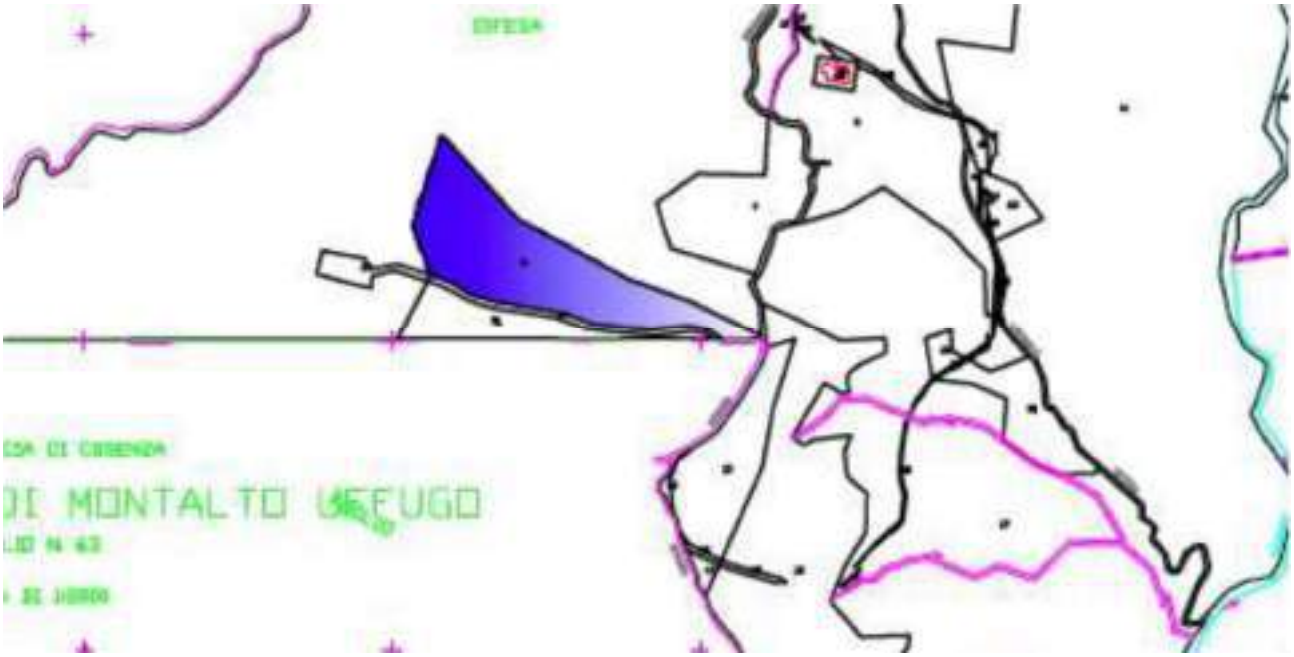

SCHEDA TERRENI

Inventario Comune di Montalto Uffugo (CS) *Foglio **63***

Informazioni catastali

Particella	*Sub*	*Porzione*	*Qualità*	*Classe*
7			SEMINATIVO	4

Dimensioni		
ha	*are*	*ca*
	52	40

Reddito	
Dominicale	*Agrario*
€ 6,77	**€ 3,52**

Valore
da rendita catastale
€ 1.100,13

Canone:

Proprietà e condizione giuridica

Classificazione terreno : *INDISPONIBILE PER DESTINAZIONE*

Elenco soggetti con diritti registrati sulla particella

1 _COMUNE DI MONTALTO UFFUGO (CS)-C.F.-DIRITTO=PROPRIETA' PER 1000/1000____

*2*_____

*3*_____

*4*_____

*5*_____

*6*_____

Note

Atti di riferimento:

Rilievo cartografico



SCHEDA TERRENI

Inventario Comune di Montalto Uffugo (CS) *Foglio **63***

Informazioni catastali

Particella	*Sub*	*Porzione*	*Qualità*	*Classe*
8			SEMINATIVO	4

Dimensioni		
ha	*are*	*ca*
	4	10

Reddito	
Dominicale	*Agrario*
€ 0,64	**€ 0,30**

Valore
da rendita catastale
€ 104,00

Canone:

Proprietà e condizione giuridica

Classificazione terreno : *INDISPONIBILE PER DESTINAZIONE*

Elenco soggetti con diritti registrati sulla particella

1 _COMUNE DI MONTALTO UFFUGO (CS)-C.F.-DIRITTO=PROPRIETA' PER 1000/1000____

*2*_____

*3*_____

*4*_____

*5*_____

*6*_____

Note

Atti di riferimento:

Rilievo cartografico

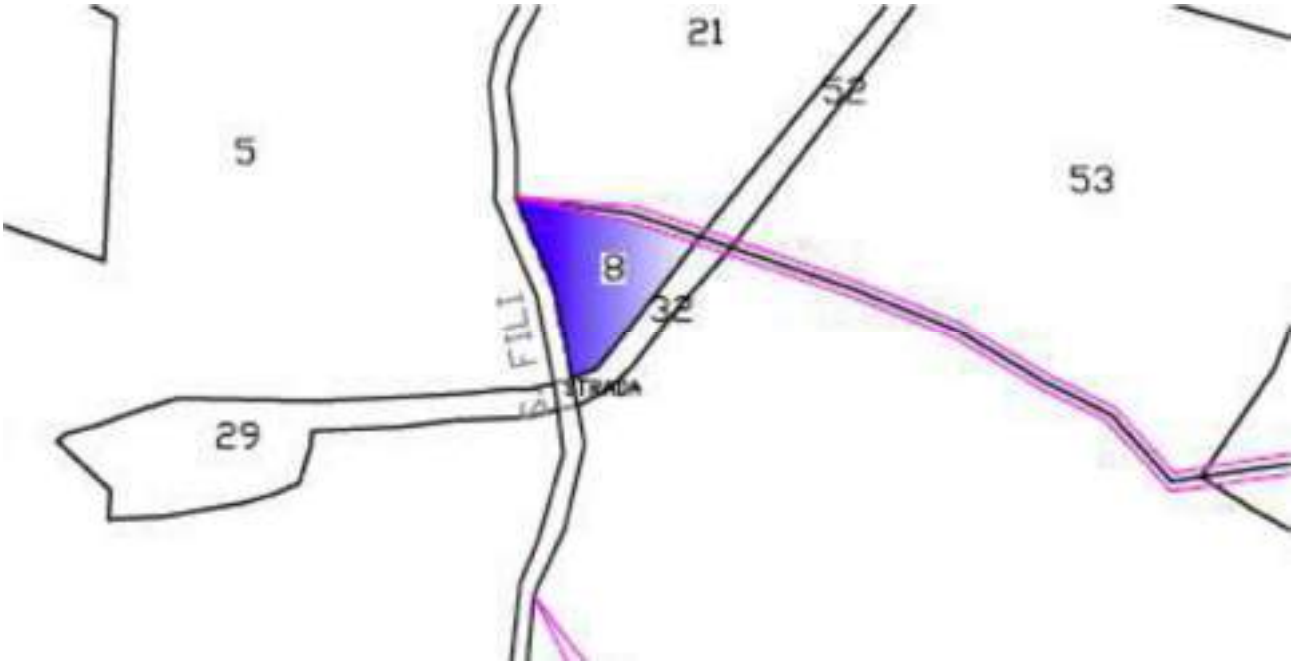

SCHEDA TERRENI

Inventario Comune di Montalto Uffugo (CS) *Foglio **63***

Informazioni catastali

Particella	*Sub*	*Porzione*	*Qualità*	*Classe*
9			SEMINATIVO	4

Dimensioni		
ha	*are*	*ca*
1	28	84

Reddito	
Dominicale	*Agrario*
€ 16,64	**€ 8,65**

Valore
da rendita catastale
€ 2.704,00

Canone:

Proprietà e condizione giuridica

Classificazione terreno : *INDISPONIBILE PER DESTINAZIONE*

Elenco soggetti con diritti registrati sulla particella

1 _COMUNE DI MONTALTO UFFUGO (CS)-C.F.-DIRITTO=PROPRIETA' PER 1000/1000____

*2*_____

*3*_____

*4*_____

*5*_____

*6*_____

Note

Atti di riferimento:

Rilievo cartografico



SCHEDA TERRENI

Inventario Comune di Montalto Uffugo (CS) *Foglio **63***

Informazioni catastali

Particella	*Sub*	*Porzione*	*Qualità*	*Classe*
10			SEMINATIVO	4

Dimensioni		
ha	*are*	*ca*
	2	30

Reddito	
Dominicale	*Agrario*
€ 0,30	**€ 0,15**

Valore
da rendita catastale
€ 48,75

Canone:

Proprietà e condizione giuridica

Classificazione terreno : *INDISPONIBILE PER DESTINAZIONE*

Elenco soggetti con diritti registrati sulla particella

1 _COMUNE DI MONTALTO UFFUGO (CS)-C.F.-DIRITTO=PROPRIETA' PER 1000/1000____

*2*_____

*3*_____

*4*_____

*5*_____

*6*_____

Note

Atti di riferimento:

Rilievo cartografico

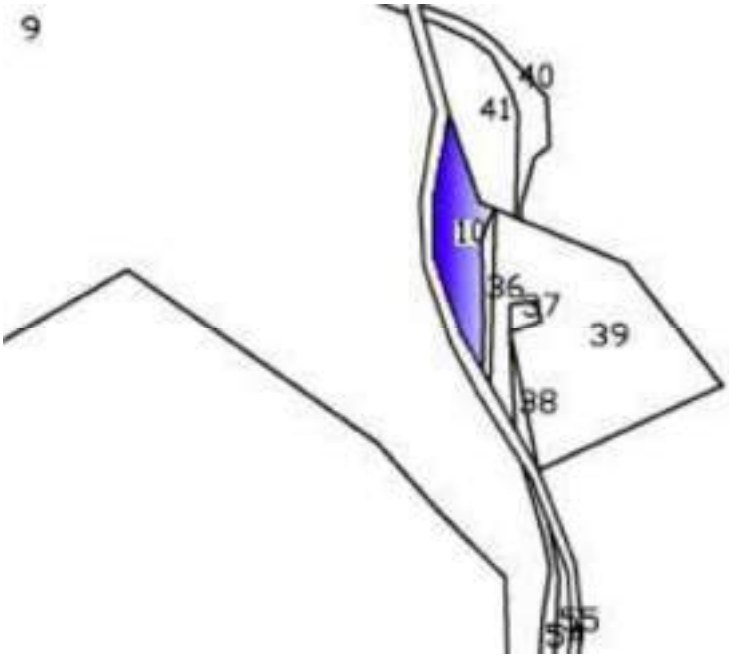

SCHEDA TERRENI

Inventario Comune di Montalto Uffugo (CS) *Foglio **63***

Informazioni catastali

Particella	*Sub*	*Porzione*	*Qualità*	*Classe*
11			BOSCO ALTO	2

Dimensioni		
ha	*are*	*ca*
9	19	60

Reddito	
Dominicale	*Agrario*
€ 28,50	**€ 4,75**

Valore
da rendita catastale
€ 4.631,25

Canone:

Proprietà e condizione giuridica

Classificazione terreno : *INDISPONIBILE PER NATURA*

Elenco soggetti con diritti registrati sulla particella

1 _COMUNE DI MONTALTO UFFUGO (CS)-C.F.-DIRITTO=PROPRIETA' PER 1000/1000____

*2*_____

*3*_____

*4*_____

*5*_____

*6*_____

Note

Atti di riferimento:

Rilievo cartografico

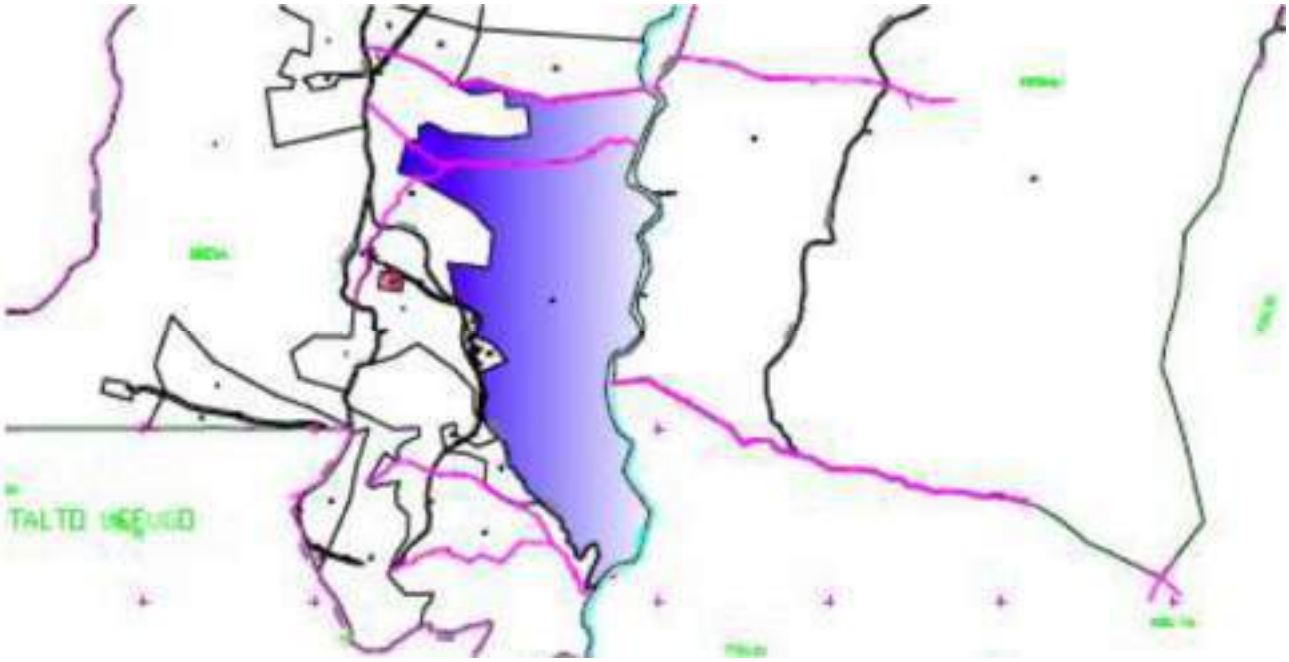

SCHEDA TERRENI

Inventario Comune di Montalto Uffugo (CS) *Foglio **63***

Informazioni catastali

Particella	*Sub*	*Porzione*	*Qualità*	*Classe*
12			BOSCO ALTO	2

Dimensioni		
ha	*are*	*ca*
15	94	70

Reddito	
Dominicale	*Agrario*
€ 49,42	**€ 8,24**

Valore
da rendita catastale
€ 8.030,75

Canone:

Proprietà e condizione giuridica

Classificazione terreno : *INDISPONIBILE PER NATURA*

Elenco soggetti con diritti registrati sulla particella

1 _COMUNE DI MONTALTO UFFUGO (CS)-C.F.-DIRITTO=PROPRIETA' PER 1000/1000____

*2*_____

*3*_____

*4*_____

*5*_____

*6*_____

Note

Atti di riferimento:

Rilievo cartografico

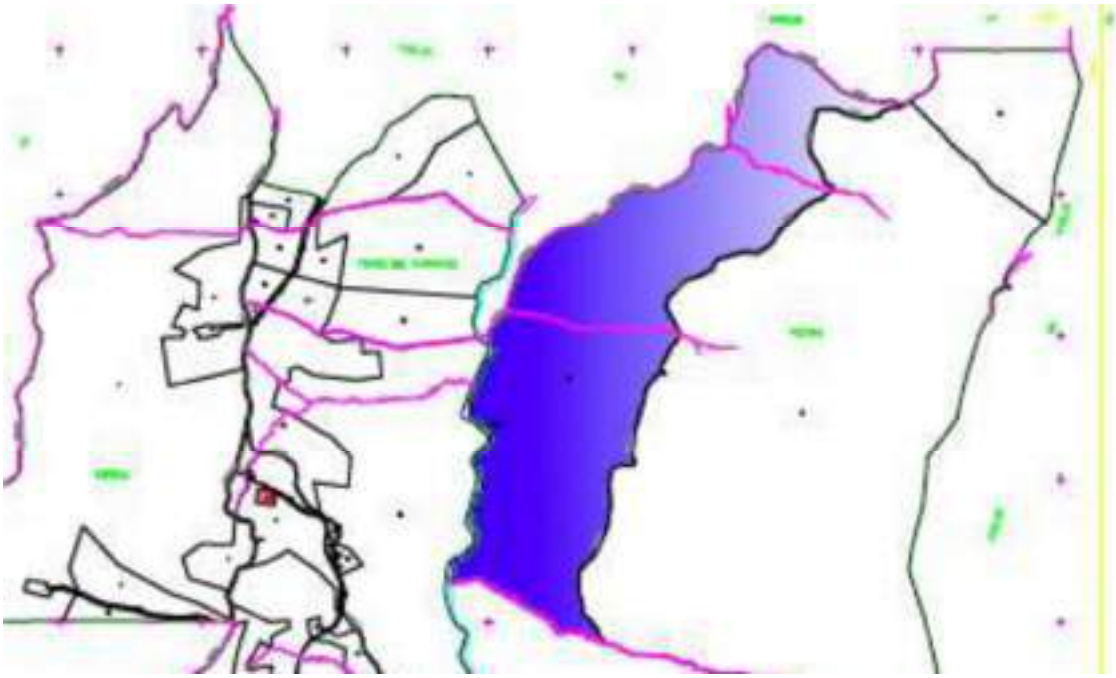

SCHEDA TERRENI

Inventario Comune di Montalto Uffugo (CS) *Foglio **63***

Informazioni catastali

Particella	*Sub*	*Porzione*	*Qualità*	*Classe*
13			BOSCO ALTO	2

Dimensioni		
ha	*are*	*ca*
31	96	90

Reddito	
Dominicale	*Agrario*
€ 99,06	**€ 16,51**

Valore
da rendita catastale
€ 16.097,25

Canone:

Proprietà e condizione giuridica

Classificazione terreno : *INDISPONIBILE PER NATURA*

Elenco soggetti con diritti registrati sulla particella

1 _COMUNE DI MONTALTO UFFUGO (CS)-C.F.-DIRITTO=PROPRIETA' PER 1000/1000____

*2*_____

*3*_____

*4*_____

*5*_____

*6*_____

Note

Atti di riferimento:

Rilievo cartografico

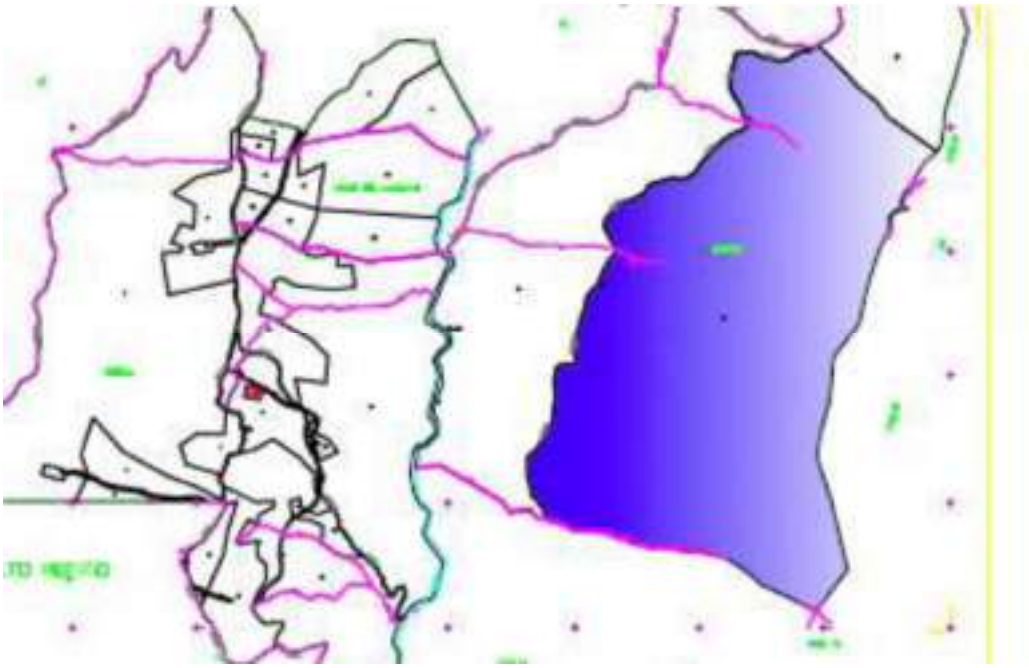

SCHEDA TERRENI

Inventario Comune di Montalto Uffugo (CS) *Foglio **63***

Informazioni catastali

Particella	*Sub*	*Porzione*	*Qualità*	*Classe*
15			PASCOLO	2

Dimensioni		
ha	*are*	*ca*
	46	20

Reddito	
Dominicale	*Agrario*
€ 2,39	**€ 0,95**

Valore
da rendita catastale
€ 388,38

Canone:

Proprietà e condizione giuridica

Classificazione terreno : *INDISPONIBILE PER DESTINAZIONE*

Elenco soggetti con diritti registrati sulla particella

1 _COMUNE DI MONTALTO UFFUGO (CS)-C.F.-DIRITTO=PROPRIETA' PER 1000/1000____

*2*_____

*3*_____

*4*_____

*5*_____

*6*_____

Note

Atti di riferimento:

Rilievo cartografico

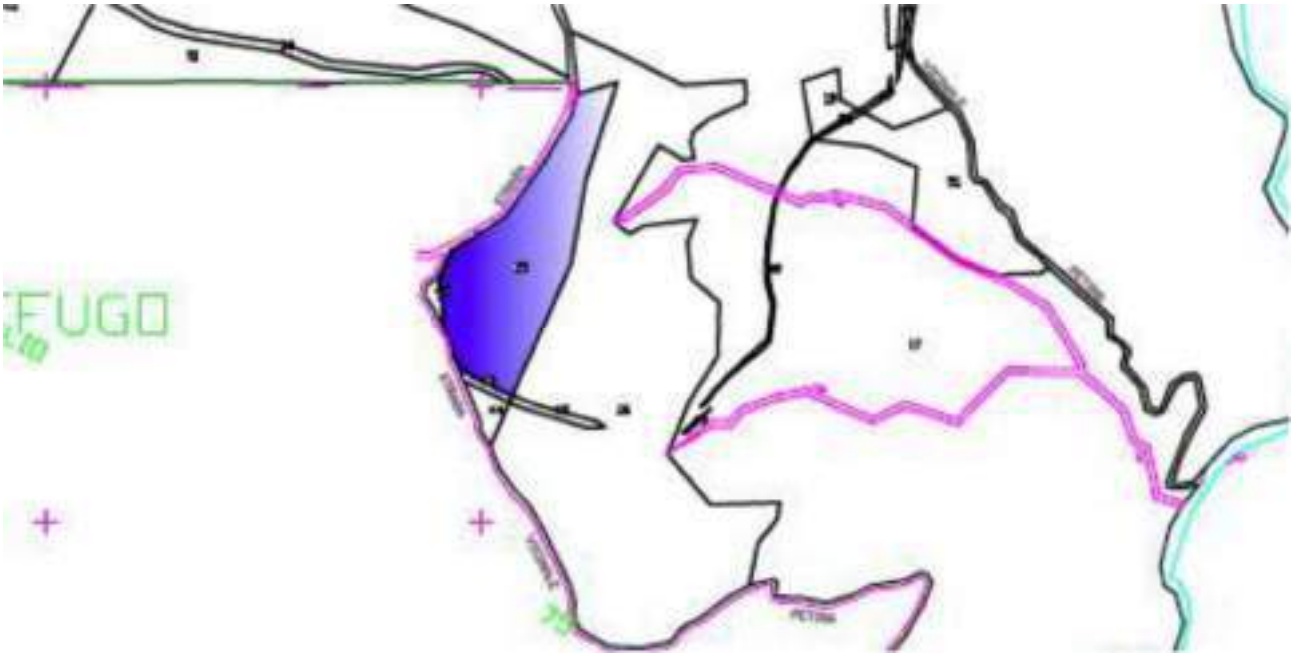

SCHEDA TERRENI

Inventario Comune di Montalto Uffugo (CS) *Foglio **63***

Informazioni catastali

Particella	*Sub*	*Porzione*	*Qualità*	*Classe*
16			SEMINATIVO	4

Dimensioni		
ha	*are*	*ca*
1	77	0

Reddito	
Dominicale	*Agrario*
€ 22,85	**€ 11,88**

Valore
da rendita catastale
€ 3.713,13

Canone:

Proprietà e condizione giuridica

Classificazione terreno : *INDISPONIBILE PER DESTINAZIONE*

Elenco soggetti con diritti registrati sulla particella

1 _COMUNE DI MONTALTO UFFUGO (CS)-C.F.-DIRITTO=PROPRIETA' PER 1000/1000____

*2*_____

*3*_____

*4*_____

*5*_____

*6*_____

Note

Atti di riferimento:

Rilievo cartografico

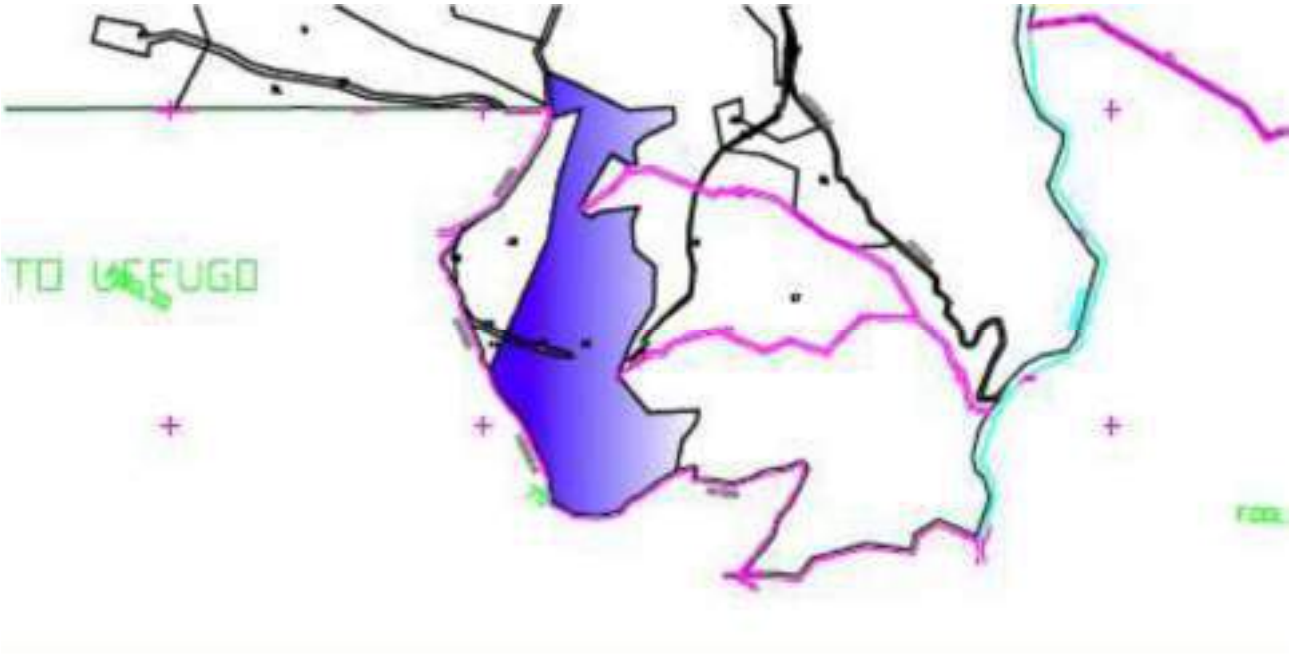

SCHEDA TERRENI

Inventario Comune di Montalto Uffugo (CS) *Foglio **63***

Informazioni catastali

Particella	*Sub*	*Porzione*	*Qualità*	*Classe*
17			BOSCO ALTO	2

Dimensioni		
ha	*are*	*ca*
5	43	70

Reddito	
Dominicale	*Agrario*
€ 16,85	**€ 2,81**

Valore
da rendita catastale
€ 2.738,13

Canone:

Proprietà e condizione giuridica

Classificazione terreno : *INDISPONIBILE PER NATURA*

Elenco soggetti con diritti registrati sulla particella

1 _COMUNE DI MONTALTO UFFUGO (CS)-C.F.-DIRITTO=PROPRIETA' PER 1000/1000____

*2*_____

*3*_____

*4*_____

*5*_____

*6*_____

Note

Atti di riferimento:

Rilievo cartografico

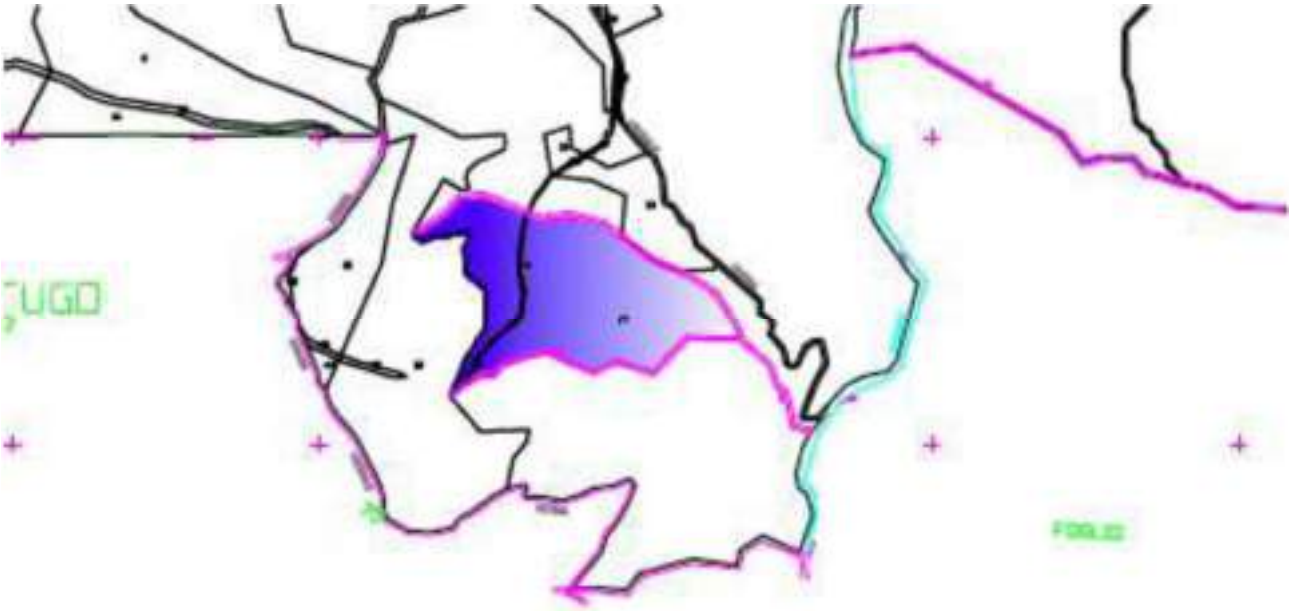

SCHEDA TERRENI

Inventario Comune di Montalto Uffugo (CS) *Foglio **63***

Informazioni catastali

Particella	*Sub*	*Porzione*	*Qualità*	*Classe*
18			SEMIN IRRIG	4

Dimensioni		
ha	*are*	*ca*
	4	20

Reddito	
Dominicale	*Agrario*
€ 0,65	**€ 0,30**

Valore
da rendita catastale
€ 105,63

Canone:

Proprietà e condizione giuridica

Classificazione terreno : *INDISPONIBILE PER DESTINAZIONE*

Elenco soggetti con diritti registrati sulla particella

1 _COMUNE DI MONTALTO UFFUGO (CS)-C.F.-DIRITTO=PROPRIETA' PER 1000/1000____

*2*_____

*3*_____

*4*_____

*5*_____

*6*_____

Note

Atti di riferimento:

Rilievo cartografico

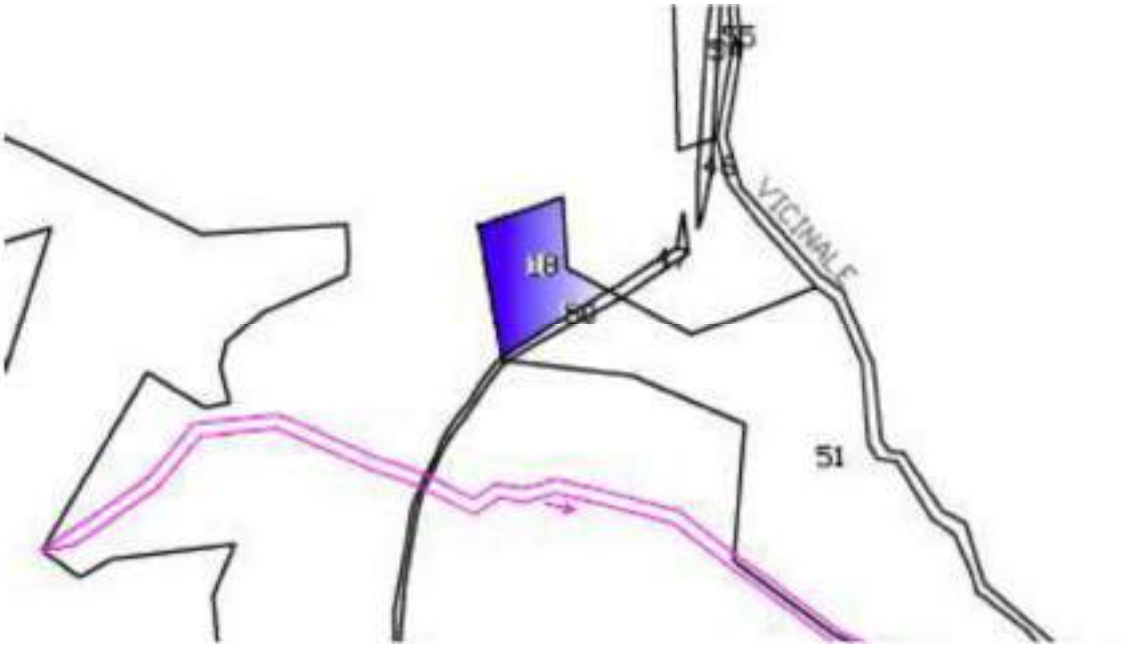

SCHEDA TERRENI

Inventario Comune di Montalto Uffugo (CS) *Foglio **63***

Informazioni catastali

Particella	*Sub*	*Porzione*	*Qualità*	*Classe*
19			PASCOLO	2

Dimensioni		
ha	*are*	*ca*
	18	50

Reddito	
Dominicale	*Agrario*
€ 0,96	**€ 0,38**

Valore
da rendita catastale
€ 156,00

Canone:

Proprietà e condizione giuridica

Classificazione terreno : *INDISPONIBILE PER DESTINAZIONE*

Elenco soggetti con diritti registrati sulla particella

1 _COMUNE DI MONTALTO UFFUGO (CS)-C.F.-DIRITTO=PROPRIETA' PER 1000/1000____

*2*_____

*3*_____

*4*_____

*5*_____

*6*_____

Note

Atti di riferimento:

Rilievo cartografico

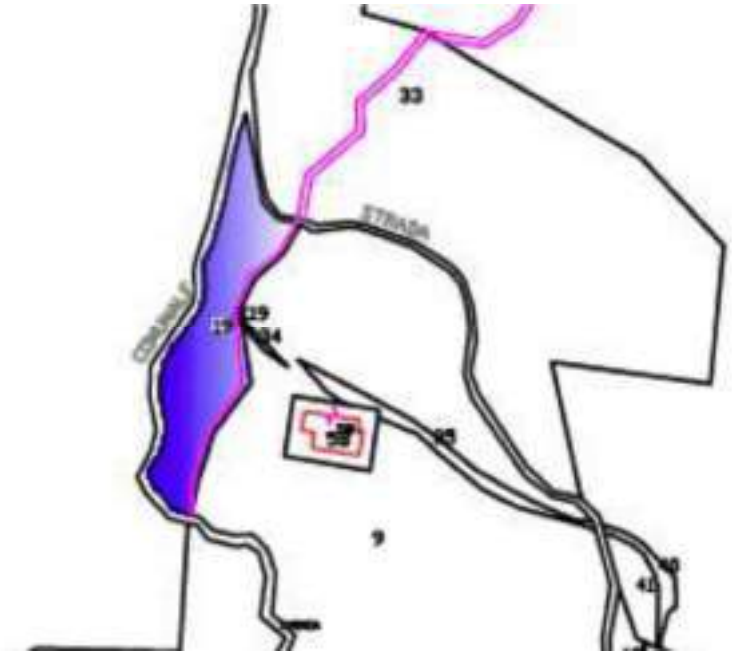

SCHEDA TERRENI

Inventario Comune di Montalto Uffugo (CS) *Foglio **63***

Informazioni catastali

Particella	*Sub*	*Porzione*	*Qualità*	*Classe*
27			BOSCO ALTO	2

Dimensioni		
ha	*are*	*ca*
	7	40

Reddito	
Dominicale	*Agrario*
€ 0,23	**€ 0,04**

Valore
da rendita catastale
€ 37,38

Canone:

Proprietà e condizione giuridica

Classificazione terreno : *INDISPONIBILE PER NATURA*

Elenco soggetti con diritti registrati sulla particella

1 _COMUNE DI MONTALTO UFFUGO (CS)-C.F.-DIRITTO=PROPRIETA' PER 1000/1000____

*2*_____

*3*_____

*4*_____

*5*_____

*6*_____

Note

Atti di riferimento:

Rilievo cartografico

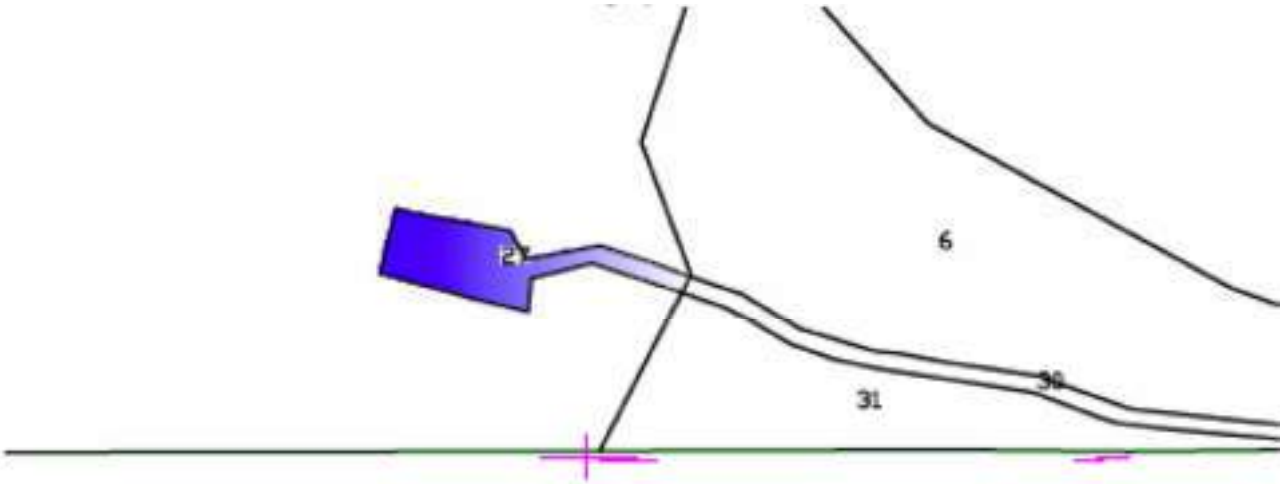

SCHEDA TERRENI

Inventario Comune di Montalto Uffugo (CS) *Foglio **63***

Informazioni catastali

Particella	*Sub*	*Porzione*	*Qualità*	*Classe*
28			BOSCO ALTO	2

Dimensioni		
ha	*are*	*ca*
	1	0

Reddito	
Dominicale	*Agrario*
€ 0,03	**€ 0,01**

Valore
da rendita catastale
€ 4,88

Canone:

Proprietà e condizione giuridica

Classificazione terreno : *INDISPONIBILE PER NATURA*

Elenco soggetti con diritti registrati sulla particella

1 _COMUNE DI MONTALTO UFFUGO (CS)-C.F.-DIRITTO=PROPRIETA' PER 1000/1000____

*2*_____

*3*_____

*4*_____

*5*_____

*6*_____

Note

Atti di riferimento:

Rilievo cartografico

SCHEDA TERRENI

Inventario Comune di Montalto Uffugo (CS) *Foglio **63***

Informazioni catastali

Particella	*Sub*	*Porzione*	*Qualità*	*Classe*
29			SEMIN IRRIGUO	4

Dimensioni		
ha	*are*	*ca*
	6	70

Reddito	
Dominicale	*Agrario*
€ 1,04	**€ 0,48**

Valore
da rendita catastale
€ 169,00

Canone:

Proprietà e condizione giuridica

Classificazione terreno : *INDISPONIBILE PER DESTINAZIONE*

Elenco soggetti con diritti registrati sulla particella

1 _COMUNE DI MONTALTO UFFUGO (CS)-C.F.-DIRITTO=PROPRIETA' PER 1000/1000____

*2*_____

*3*_____

*4*_____

*5*_____

*6*_____

Note

Atti di riferimento:

Rilievo cartografico

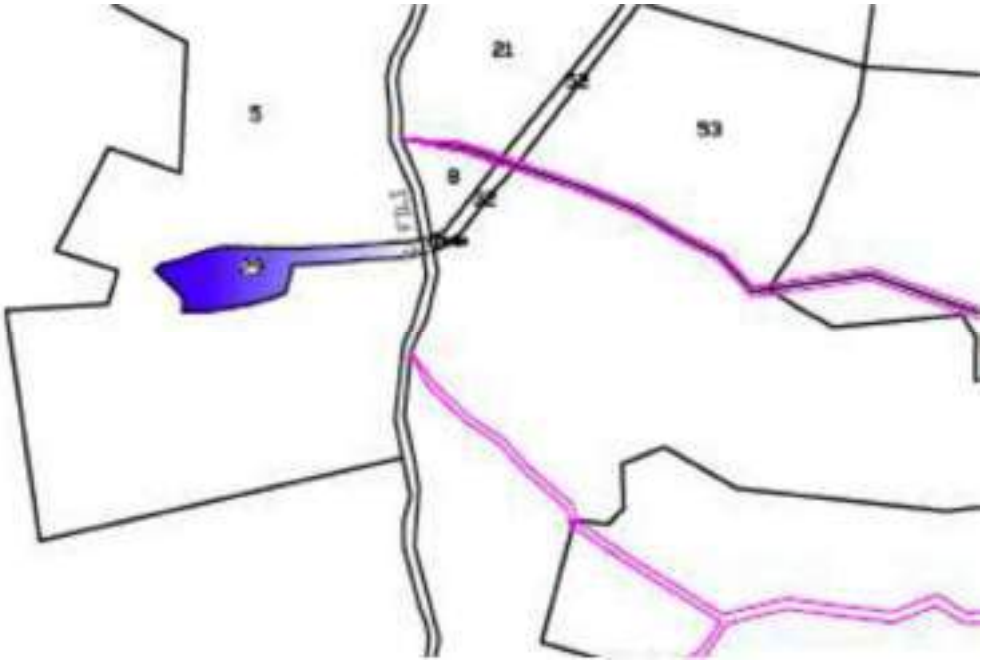

SCHEDA TERRENI

Inventario Comune di Montalto Uffugo (CS) *Foglio **63***

Informazioni catastali

Particella	*Sub*	*Porzione*	*Qualità*	*Classe*
30			PASCOLO	2

Dimensioni		
ha	*are*	*ca*
	7	80

Reddito	
Dominicale	*Agrario*
€ 0,40	**€ 0,16**

Valore
da rendita catastale
€ 65,00

Canone:

Proprietà e condizione giuridica

Classificazione terreno : *INDISPONIBILE PER NATURA*

Elenco soggetti con diritti registrati sulla particella

1 _COMUNE DI MONTALTO UFFUGO (CS)-C.F.-DIRITTO=PROPRIETA' PER 1000/1000____

*2*_____

*3*_____

*4*_____

*5*_____

*6*_____

Note

Atti di riferimento:

Rilievo cartografico

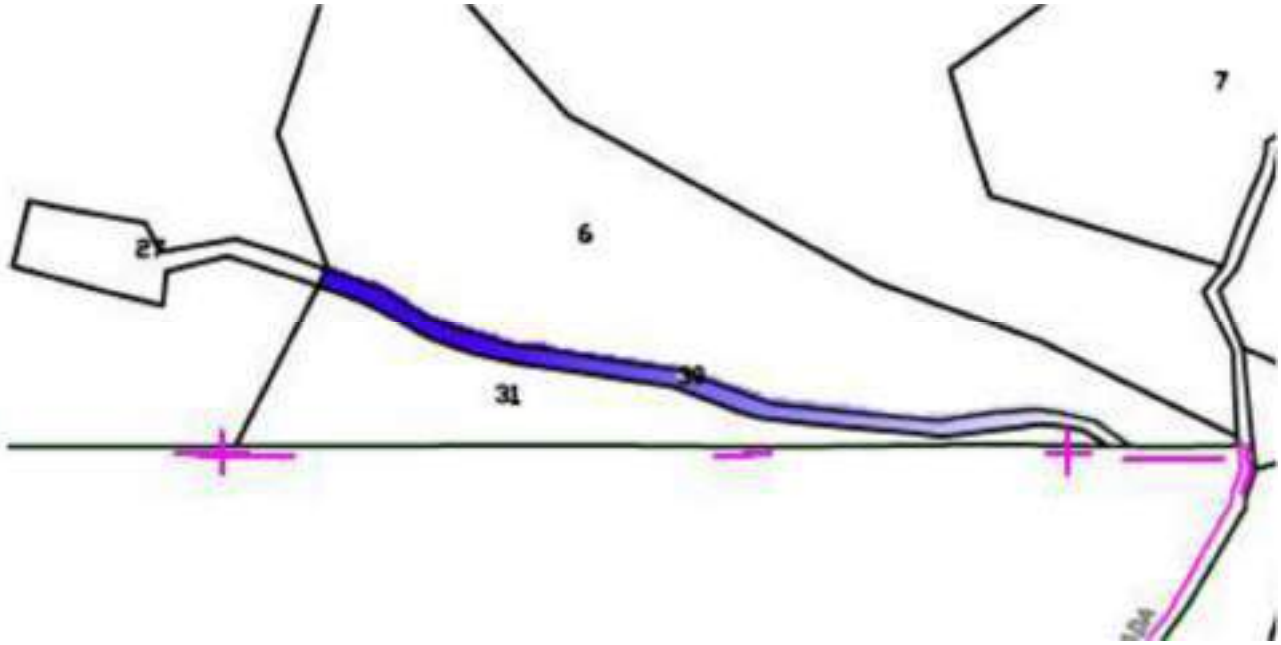

SCHEDA TERRENI

Inventario Comune di Montalto Uffugo (CS) *Foglio **63***

Informazioni catastali

Particella	*Sub*	*Porzione*	*Qualità*	*Classe*
31			PASCOLO	2

Dimensioni		
ha	*are*	*ca*
	29	90

Reddito	
Dominicale	*Agrario*
€ 1,54	**€ 0,62**

Valore
da rendita catastale
€ 250,25

Canone:

Proprietà e condizione giuridica

Classificazione terreno : *INDISPONIBILE PER DESTINAZIONE*

Elenco soggetti con diritti registrati sulla particella

1 _COMUNE DI MONTALTO UFFUGO (CS)-C.F.-DIRITTO=PROPRIETA' PER 1000/1000____

*2*_____

*3*_____

*4*_____

*5*_____

*6*_____

Note

Atti di riferimento:

Rilievo cartografico

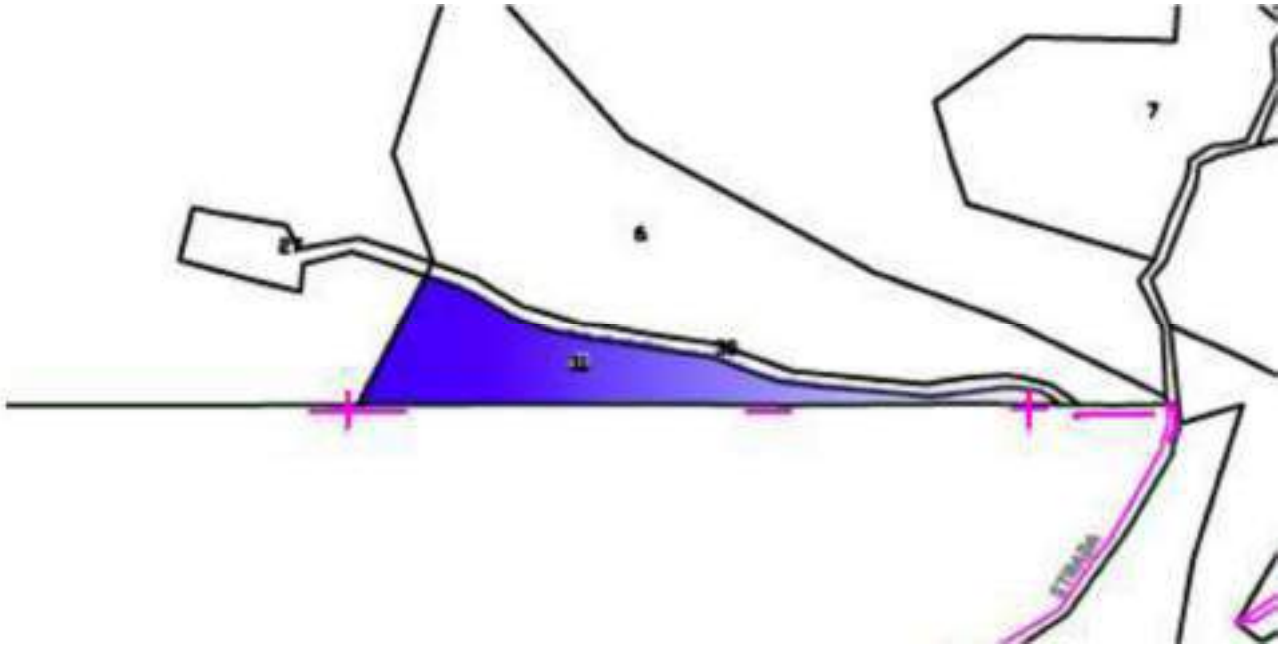

SCHEDA TERRENI

Inventario Comune di Montalto Uffugo (CS) *Foglio **63***

Informazioni catastali

Particella	*Sub*	*Porzione*	*Qualità*	*Classe*
32			SEMIN IRRIG	4

Dimensioni		
ha	*are*	*ca*
	1	30

Reddito	
Dominicale	*Agrario*
€ 0,20	**€ 0,09**

Valore
da rendita catastale
€ 32,50

Canone:

Proprietà e condizione giuridica

Classificazione terreno : *INDISPONIBILE PER NATURA*

Elenco soggetti con diritti registrati sulla particella

1 _COMUNE DI MONTALTO UFFUGO (CS)-C.F.-DIRITTO=PROPRIETA' PER 1000/1000____

*2*_____

*3*_____

*4*_____

*5*_____

*6*_____

Note

Atti di riferimento:

Rilievo cartografico



SCHEDA TERRENI

Inventario Comune di Montalto Uffugo (CS) *Foglio **63***

Informazioni catastali

Particella	*Sub*	*Porzione*	*Qualità*	*Classe*
33			SEMIN IRRIG	4

Dimensioni		
ha	*are*	*ca*
2	37	10

Reddito	
Dominicale	*Agrario*
€ 36,74	**€ 17,14**

Valore
da rendita catastale
€ 5.970,25

Canone:

Proprietà e condizione giuridica

Classificazione terreno : *INDISPONIBILE PER DESTINAZIONE*

Elenco soggetti con diritti registrati sulla particella

1 _COMUNE DI MONTALTO UFFUGO (CS)-C.F.-DIRITTO=PROPRIETA' PER 1000/1000____

*2*_____

*3*_____

*4*_____

*5*_____

*6*_____

Note

Atti di riferimento:

Rilievo cartografico

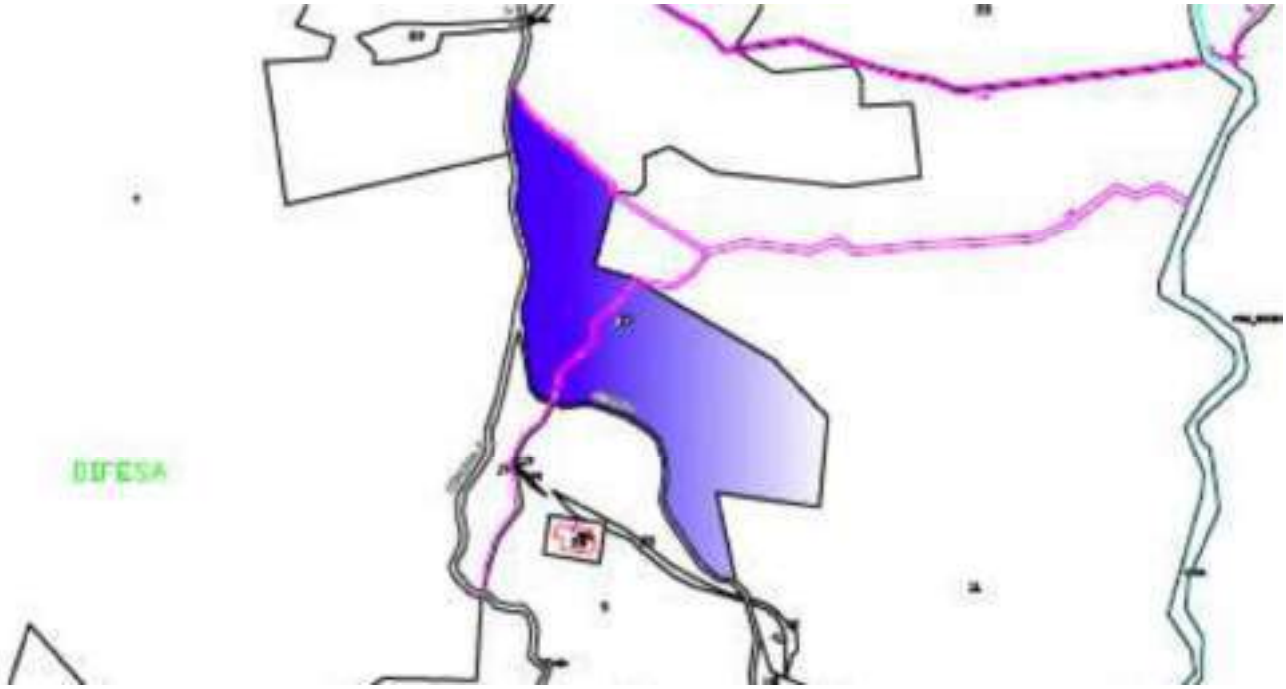

SCHEDA TERRENI

Inventario Comune di Montalto Uffugo (CS) *Foglio **63***

Informazioni catastali

Particella	*Sub*	*Porzione*	*Qualità*	*Classe*
34			SEMINATIVO	4

Dimensioni		
ha	*are*	*ca*
		15

Reddito	
Dominicale	*Agrario*
€ 0,02	**€ 0,01**

Valore
da rendita catastale
€ 3,25

Canone:

Proprietà e condizione giuridica

Classificazione terreno : *INDISPONIBILE PER DESTINAZIONE*

Elenco soggetti con diritti registrati sulla particella

1 _COMUNE DI MONTALTO UFFUGO (CS)-C.F.-DIRITTO=PROPRIETA' PER 1000/1000____

*2*_____

*3*_____

*4*_____

*5*_____

*6*_____

Note

Atti di riferimento:

Rilievo cartografico

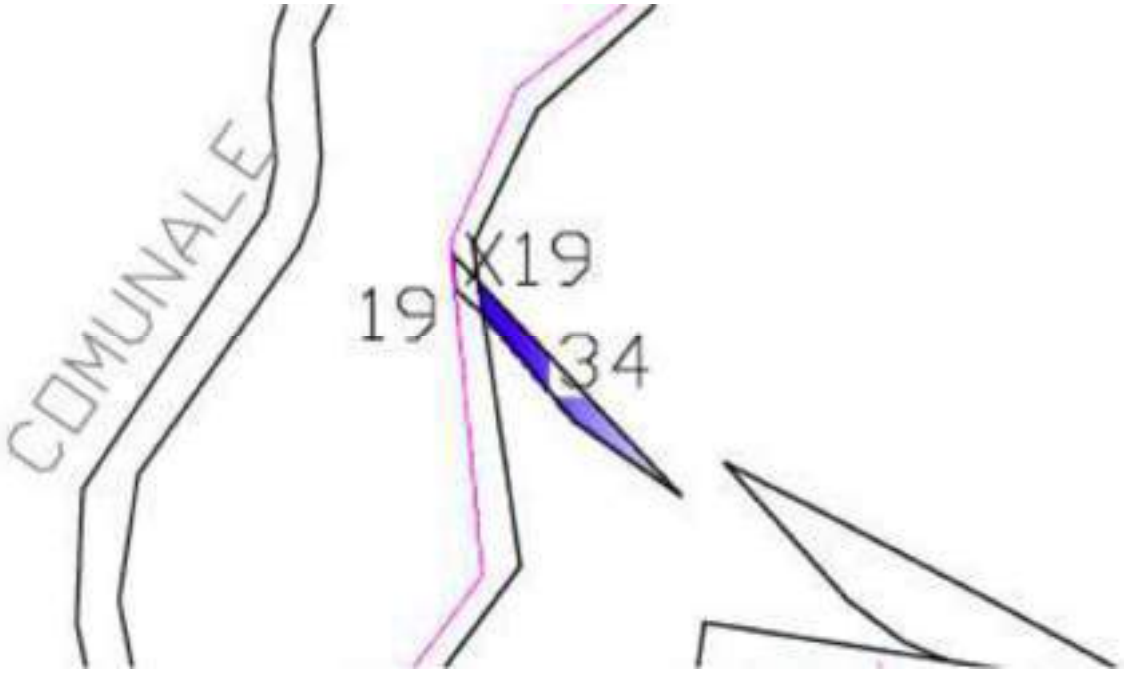

SCHEDA TERRENI

Inventario Comune di Montalto Uffugo (CS) *Foglio **63***

Informazioni catastali

Particella	*Sub*	*Porzione*	*Qualità*	*Classe*
35			SEMINATIVO	4

Dimensioni		
ha	*are*	*ca*
	3	45

Reddito	
Dominicale	*Agrario*
€ 0,45	**€ 0,23**

Valore
da rendita catastale
€ 73,13

Canone:

Proprietà e condizione giuridica

Classificazione terreno : *INDISPONIBILE PER NATURA*

Elenco soggetti con diritti registrati sulla particella

1 _COMUNE DI MONTALTO UFFUGO (CS)-C.F.-DIRITTO=PROPRIETA' PER 1000/1000____

*2*_____

*3*_____

*4*_____

*5*_____

*6*_____

Note

Atti di riferimento:

Rilievo cartografico

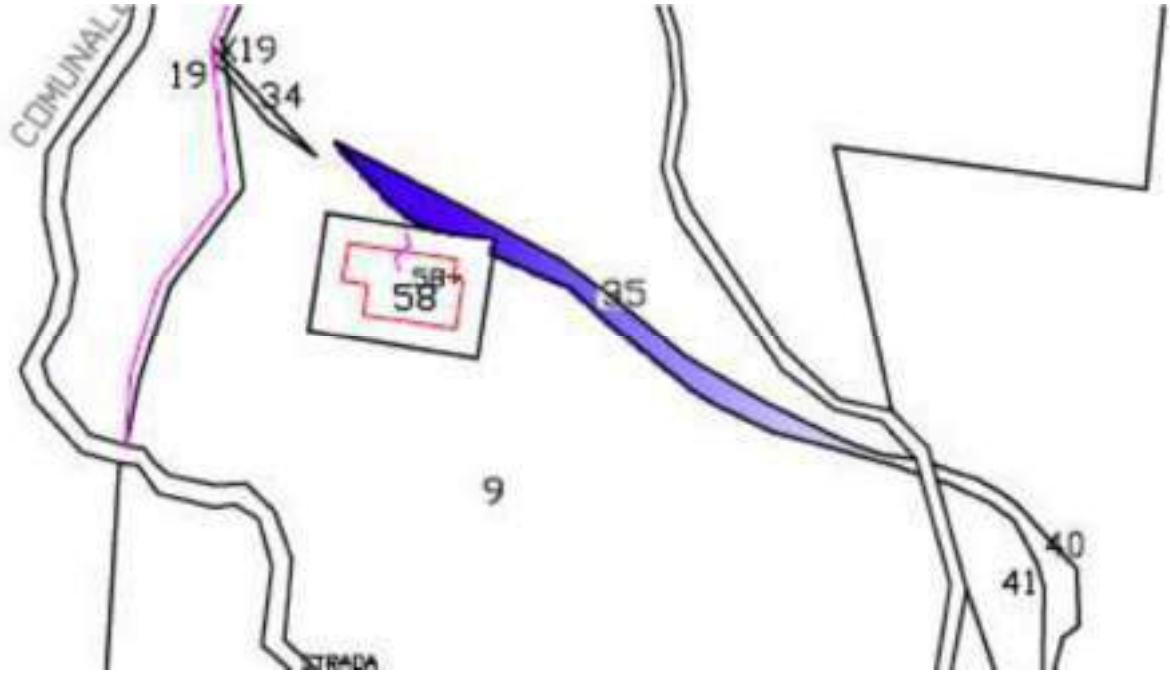

SCHEDA TERRENI

Inventario Comune di Montalto Uffugo (CS) *Foglio **63***

Informazioni catastali

Particella	*Sub*	*Porzione*	*Qualità*	*Classe*
36			SEMINATIVO	4

Dimensioni		
ha	*are*	*ca*
		30

Reddito	
Dominicale	*Agrario*
€ 0,04	**€ 0,02**

Valore
da rendita catastale
€ 6,50

Canone:

Proprietà e condizione giuridica

Classificazione terreno : *INDISPONIBILE PER NATURA*

Elenco soggetti con diritti registrati sulla particella

1 _COMUNE DI MONTALTO UFFUGO (CS)-C.F.-DIRITTO=PROPRIETA' PER 1000/1000____

*2*_____

*3*_____

*4*_____

*5*_____

*6*_____

Note

Atti di riferimento:

Rilievo cartografico

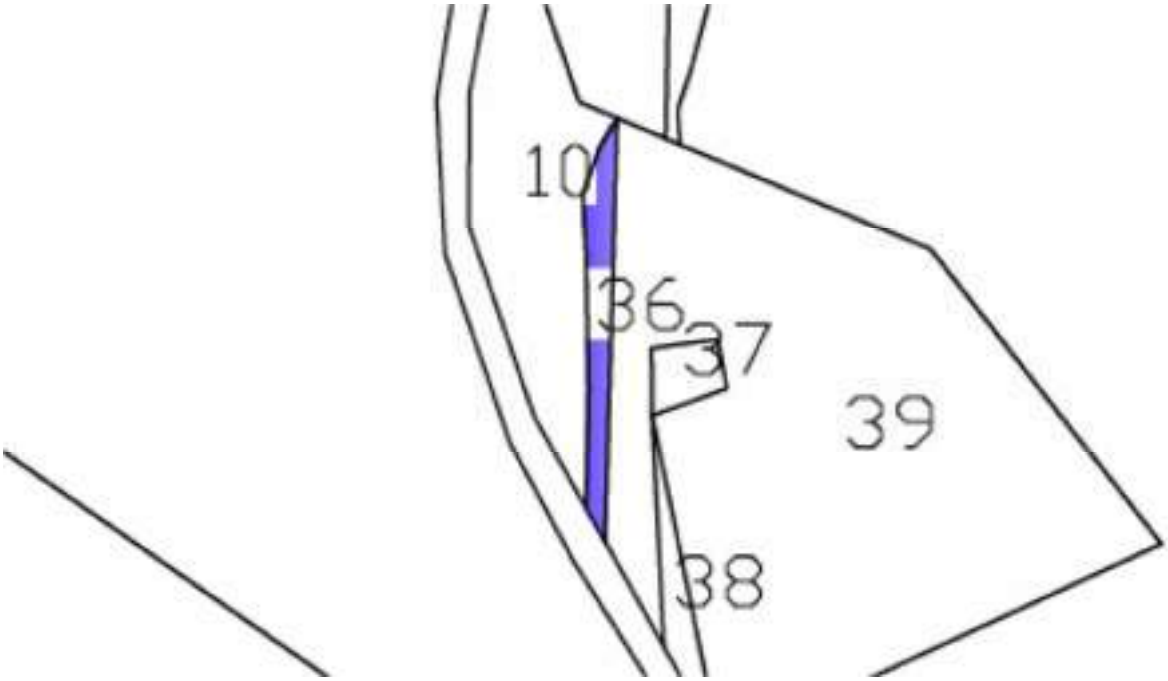

SCHEDA TERRENI

Inventario Comune di Montalto Uffugo (CS) *Foglio **63***

Informazioni catastali

Particella	*Sub*	*Porzione*	*Qualità*	*Classe*
37			SEMINATIVO	4

Dimensioni		
ha	*are*	*ca*
		20

Reddito	
Dominicale	*Agrario*
€ 0,03	**€ 0,01**

Valore
da rendita catastale
€ 4,88

Canone:

Proprietà e condizione giuridica

Classificazione terreno : *INDISPONIBILE PER NATURA*

Elenco soggetti con diritti registrati sulla particella

1 _COMUNE DI MONTALTO UFFUGO (CS)-C.F.-DIRITTO=PROPRIETA' PER 1000/1000____

*2*_____

*3*_____

*4*_____

*5*_____

*6*_____

Note

Atti di riferimento:

Rilievo cartografico

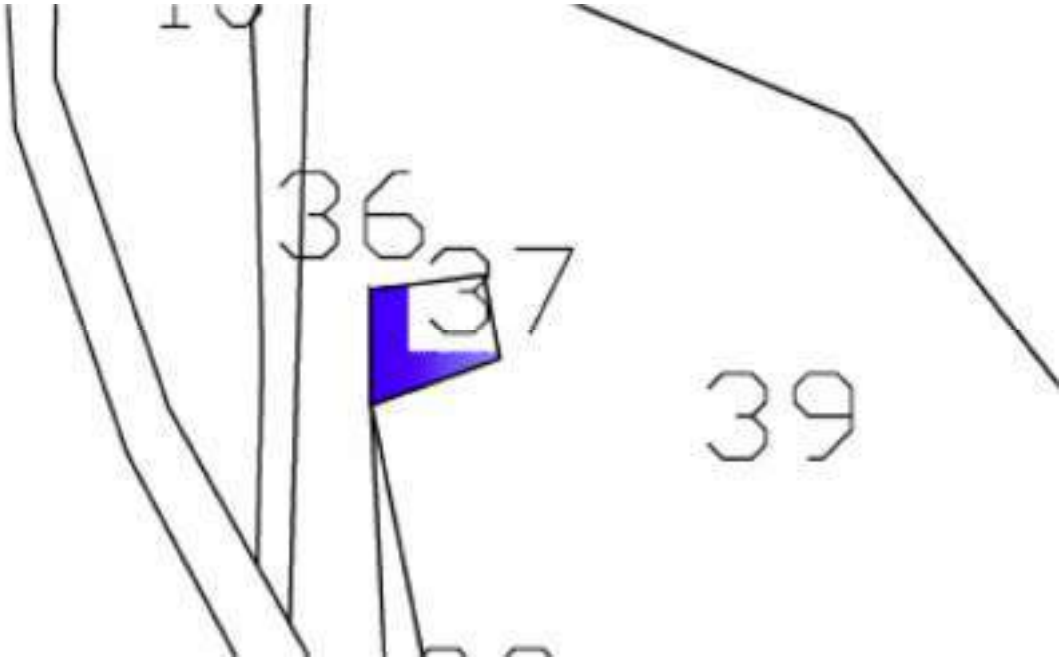

SCHEDA TERRENI

Inventario Comune di Montalto Uffugo (CS) *Foglio **63***

Informazioni catastali

Particella	*Sub*	*Porzione*	*Qualità*	*Classe*
38			SEMINATIVO	4

Dimensioni		
ha	*are*	*ca*
		30

Reddito	
Dominicale	*Agrario*
€ 0,04	**€ 0,02**

Valore
da rendita catastale
€ 6,50

Canone:

Proprietà e condizione giuridica

Classificazione terreno : *INDISPONIBILE PER NATURA*

Elenco soggetti con diritti registrati sulla particella

1 _COMUNE DI MONTALTO UFFUGO (CS)-C.F.-DIRITTO=PROPRIETA' PER 1000/1000____

*2*_____

*3*_____

*4*_____

*5*_____

*6*_____

Note

Atti di riferimento:

Rilievo cartografico

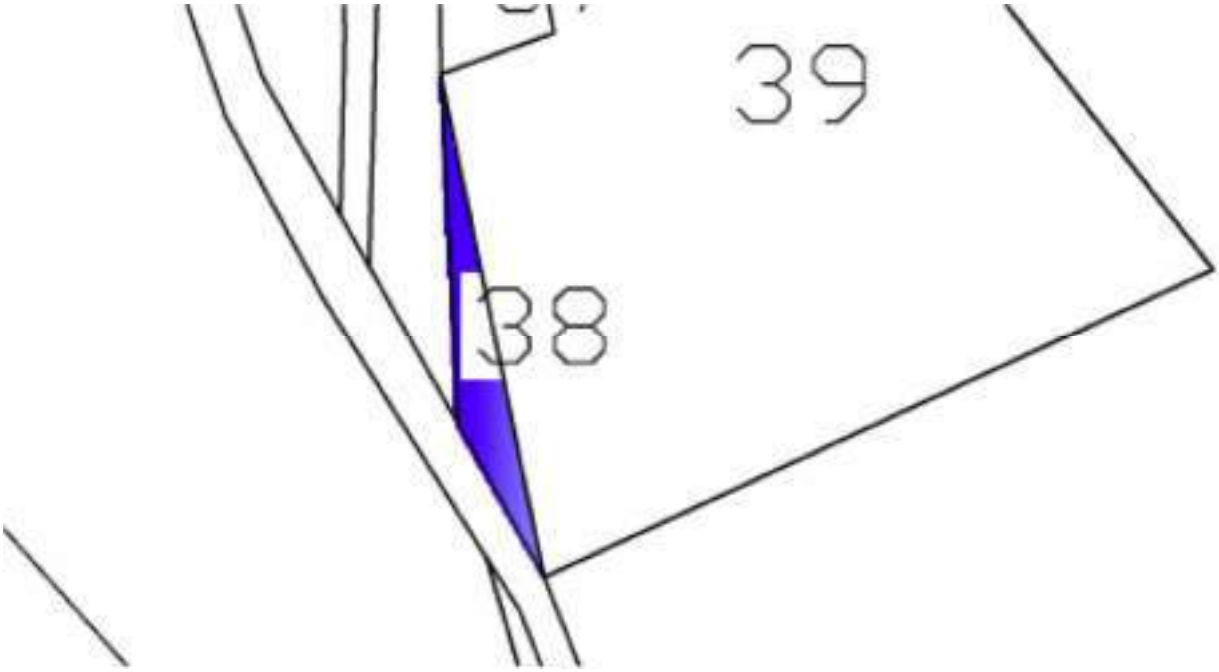

SCHEDA TERRENI

Inventario Comune di Montalto Uffugo (CS) *Foglio **63***

Informazioni catastali

Particella	*Sub*	*Porzione*	*Qualità*	*Classe*
39			SEMINATIVO	4

Dimensioni		
ha	*are*	*ca*
	10	50

Reddito	
Dominicale	*Agrario*
€ 1,36	**€ 0,70**

Valore
da rendita catastale
€ 221,00

Canone:

Proprietà e condizione giuridica

Classificazione terreno : *INDISPONIBILE PER DESTINAZIONE*

Elenco soggetti con diritti registrati sulla particella

1 _COMUNE DI MONTALTO UFFUGO (CS)-C.F.-DIRITTO=PROPRIETA' PER 1000/1000____

*2*_____

*3*_____

*4*_____

*5*_____

*6*_____

Note

Atti di riferimento:

Rilievo cartografico

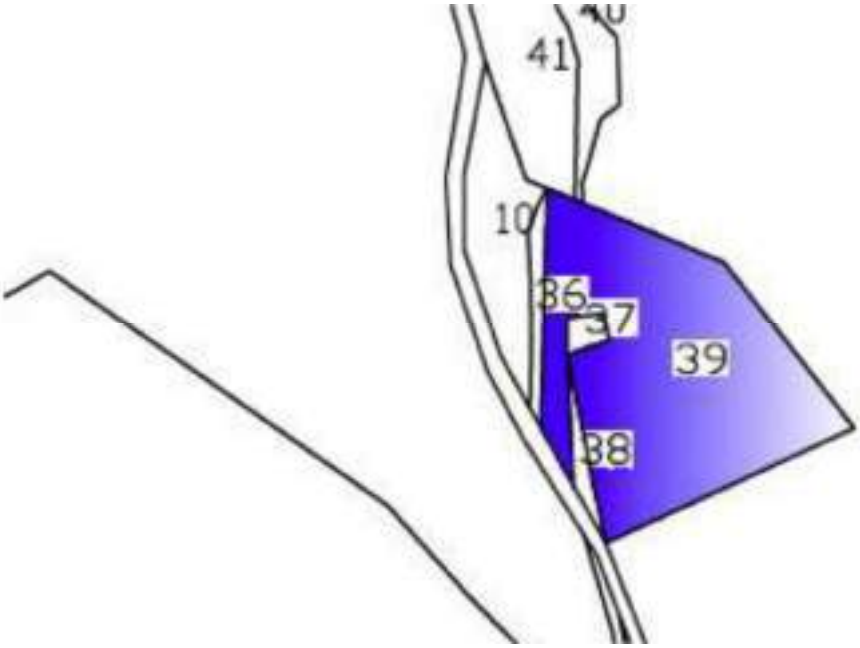

SCHEDA TERRENI

Inventario Comune di Montalto Uffugo (CS) *Foglio **63***

Informazioni catastali

Particella	*Sub*	*Porzione*	*Qualità*	*Classe*
40			BOSCO ALTO	2

Dimensioni		
ha	*are*	*ca*
	1	20

Reddito	
Dominicale	*Agrario*
€ 0,04	**€ 0,01**

Valore
da rendita catastale
€ 6,50

Canone:

Proprietà e condizione giuridica

Classificazione terreno : *INDISPONIBILE PER NATURA*

Elenco soggetti con diritti registrati sulla particella

1 _COMUNE DI MONTALTO UFFUGO (CS)-C.F.-DIRITTO=PROPRIETA' PER 1000/1000____

*2*_____

*3*_____

*4*_____

*5*_____

*6*_____

Note

Atti di riferimento:

Rilievo cartografico

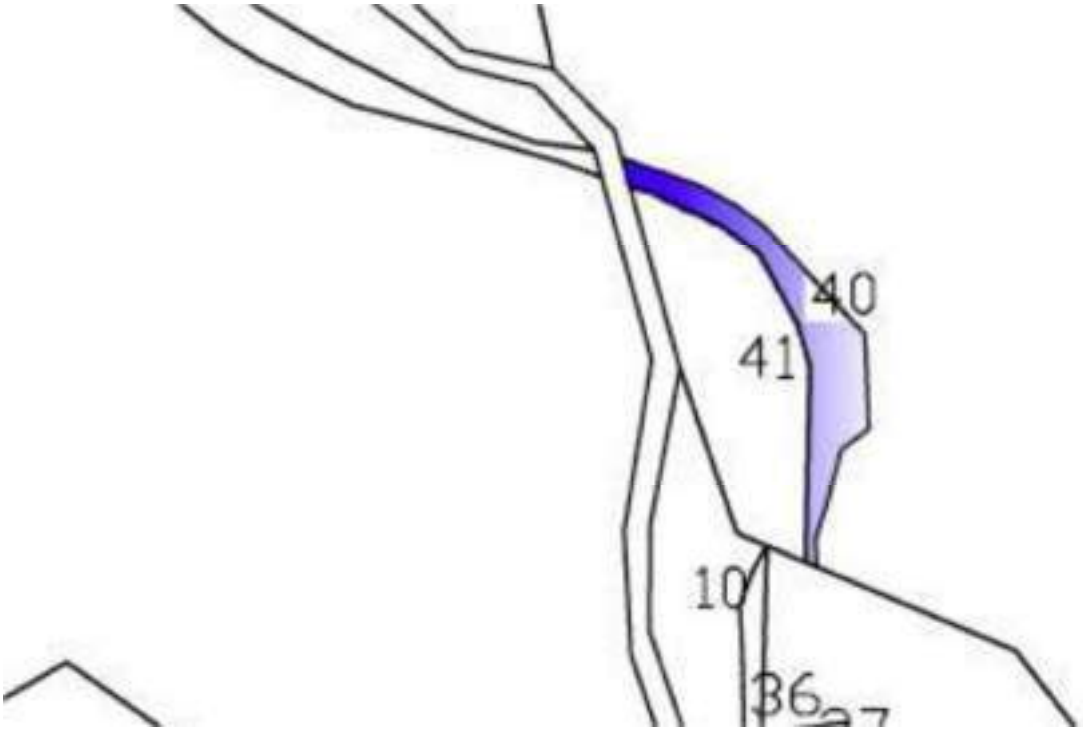

SCHEDA TERRENI

Inventario Comune di Montalto Uffugo (CS) *Foglio **63***

Informazioni catastali

Particella	*Sub*	*Porzione*	*Qualità*	*Classe*
41			BOSCO ALTO	2

Dimensioni		
ha	*are*	*ca*
	2	80

Reddito	
Dominicale	*Agrario*
€ 0,09	**€ 0,01**

Valore
da rendita catastale
€ 14,63

Canone:

Proprietà e condizione giuridica

Classificazione terreno : *INDISPONIBILE PER NATURA*

Elenco soggetti con diritti registrati sulla particella

1 _COMUNE DI MONTALTO UFFUGO (CS)-C.F.-DIRITTO=PROPRIETA' PER 1000/1000____

*2*_____

*3*_____

*4*_____

*5*_____

*6*_____

Note

Atti di riferimento:

Rilievo cartografico

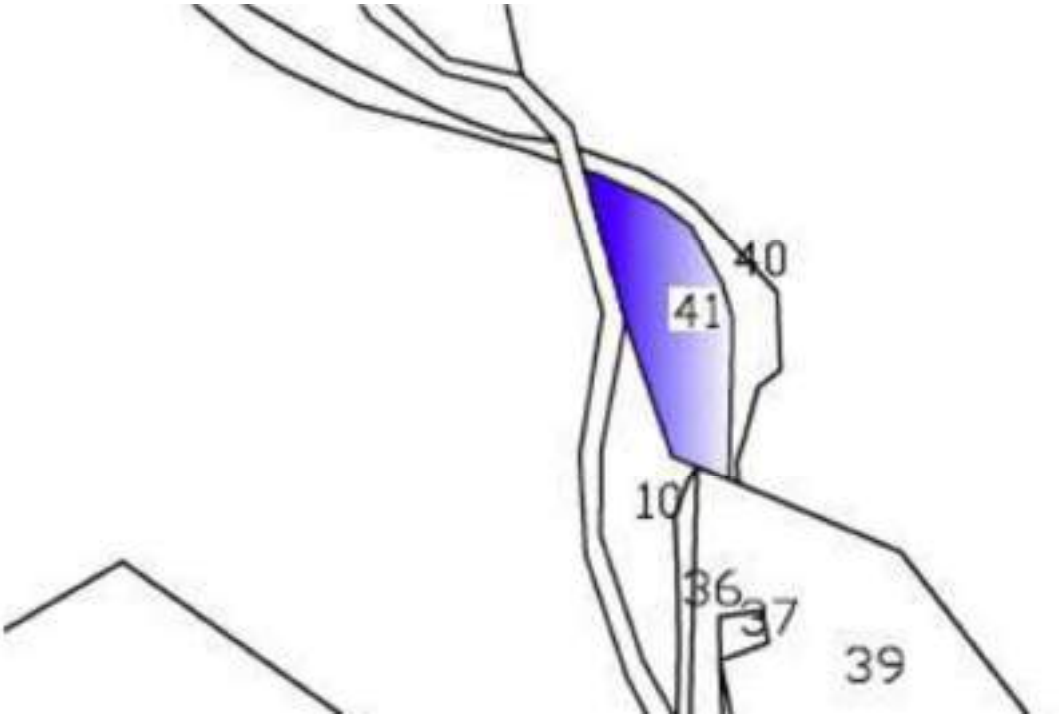

SCHEDA TERRENI

Inventario Comune di Montalto Uffugo (CS) *Foglio **63***

Informazioni catastali

Particella	*Sub*	*Porzione*	*Qualità*	*Classe*
42			PASCOLO	2

Dimensioni		
ha	*are*	*ca*
	1	90

Reddito	
Dominicale	*Agrario*
€ 0,10	**€ 0,04**

Valore
da rendita catastale
€ 16,25

Canone:

Proprietà e condizione giuridica

Classificazione terreno : *INDISPONIBILE PER NATURA*

Elenco soggetti con diritti registrati sulla particella

1 _COMUNE DI MONTALTO UFFUGO (CS)-C.F.-DIRITTO=PROPRIETA' PER 1000/1000____

*2*_____

*3*_____

*4*_____

*5*_____

*6*_____

Note

Atti di riferimento:

Rilievo cartografico

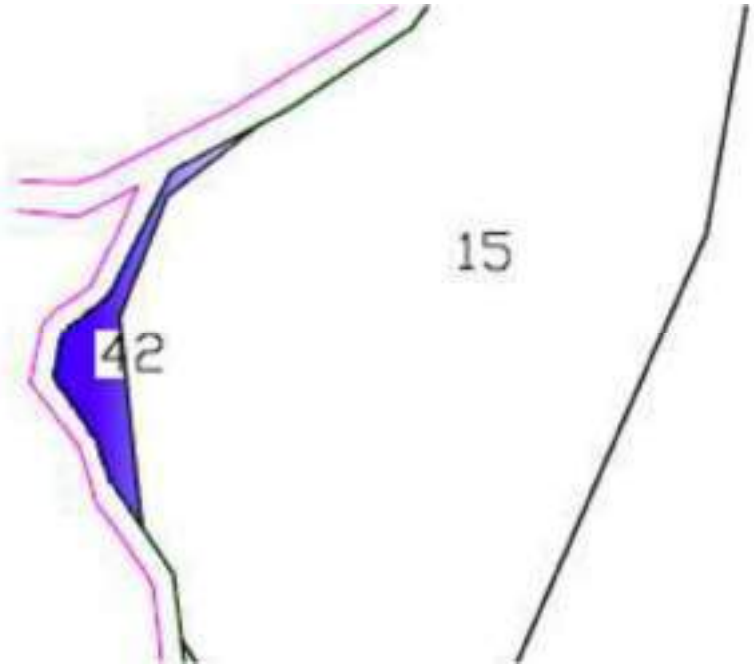

SCHEDA TERRENI

Inventario Comune di Montalto Uffugo (CS) *Foglio **63***

Informazioni catastali

Particella	*Sub*	*Porzione*	*Qualità*	*Classe*
43			PASCOLO	2

Dimensioni		
ha	*are*	*ca*
	1	30

Reddito	
Dominicale	*Agrario*
€ 0,07	**€ 0,03**

Valore
da rendita catastale
€ 11,38

Canone:

Proprietà e condizione giuridica

Classificazione terreno : *INDISPONIBILE PER NATURA*

Elenco soggetti con diritti registrati sulla particella

1 _COMUNE DI MONTALTO UFFUGO (CS)-C.F.-DIRITTO=PROPRIETA' PER 1000/1000____

*2*_____

*3*_____

*4*_____

*5*_____

*6*_____

Note

Atti di riferimento:

Rilievo cartografico

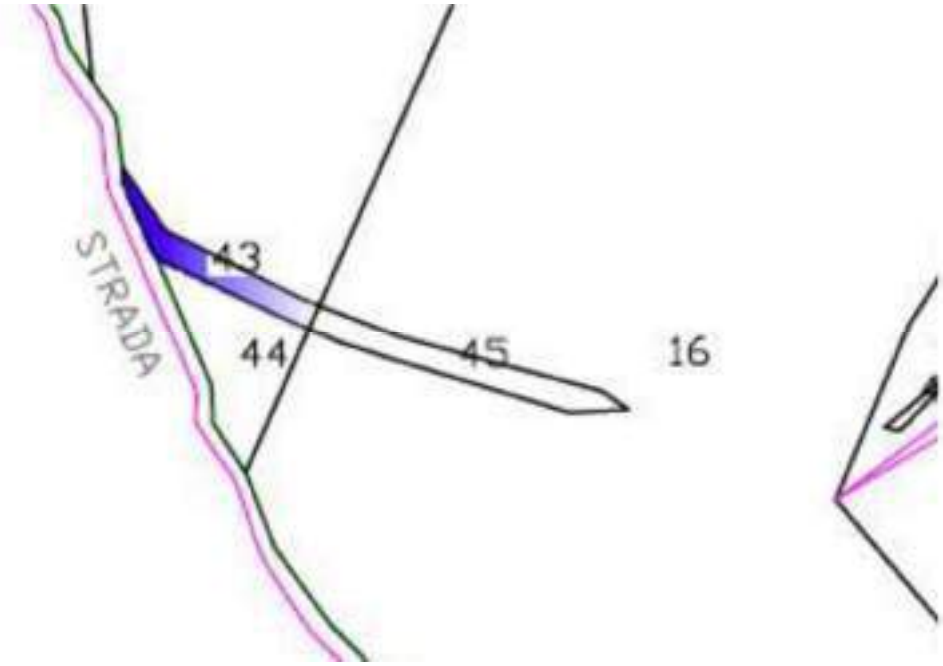

SCHEDA TERRENI

Inventario Comune di Montalto Uffugo (CS) *Foglio **63***

Informazioni catastali

Particella	*Sub*	*Porzione*	*Qualità*	*Classe*
44			PASCOLO	2

Dimensioni		
ha	*are*	*ca*
	2	30

Reddito	
Dominicale	*Agrario*
€ 0,12	**€ 0,05**

Valore
da rendita catastale
€ 19,50

Canone:

Proprietà e condizione giuridica

Classificazione terreno : *INDISPONIBILE PER DESTINAZIONE*

Elenco soggetti con diritti registrati sulla particella

1 _COMUNE DI MONTALTO UFFUGO (CS)-C.F.-DIRITTO=PROPRIETA' PER 1000/1000____

*2*_____

*3*_____

*4*_____

*5*_____

*6*_____

Note

Atti di riferimento:

Rilievo cartografico

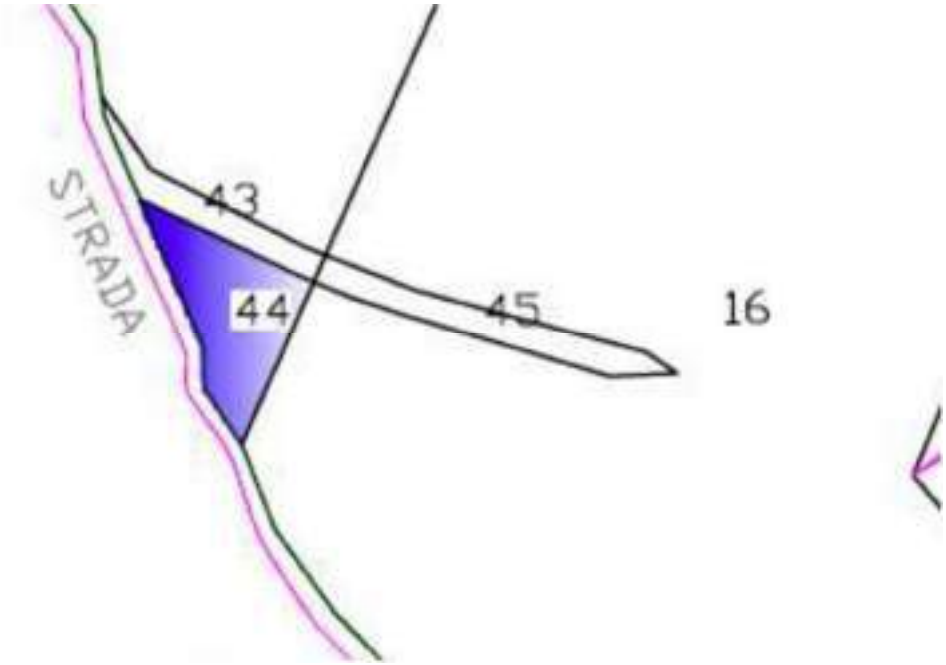

SCHEDA TERRENI

Inventario Comune di Montalto Uffugo (CS) *Foglio **63***

Informazioni catastali

Particella	*Sub*	*Porzione*	*Qualità*	*Classe*
45			SEMINATIVO	4

Dimensioni		
ha	*are*	*ca*
	1	80

Reddito	
Dominicale	*Agrario*
€ 0,23	**€ 0,12**

Valore
da rendita catastale
€ 37,38

Canone:

Proprietà e condizione giuridica

Classificazione terreno : *INDISPONIBILE PER NATURA*

Elenco soggetti con diritti registrati sulla particella

1 _COMUNE DI MONTALTO UFFUGO (CS)-C.F.-DIRITTO=PROPRIETA' PER 1000/1000____

*2*_____

*3*_____

*4*_____

*5*_____

*6*_____

Note

Atti di riferimento:

Rilievo cartografico

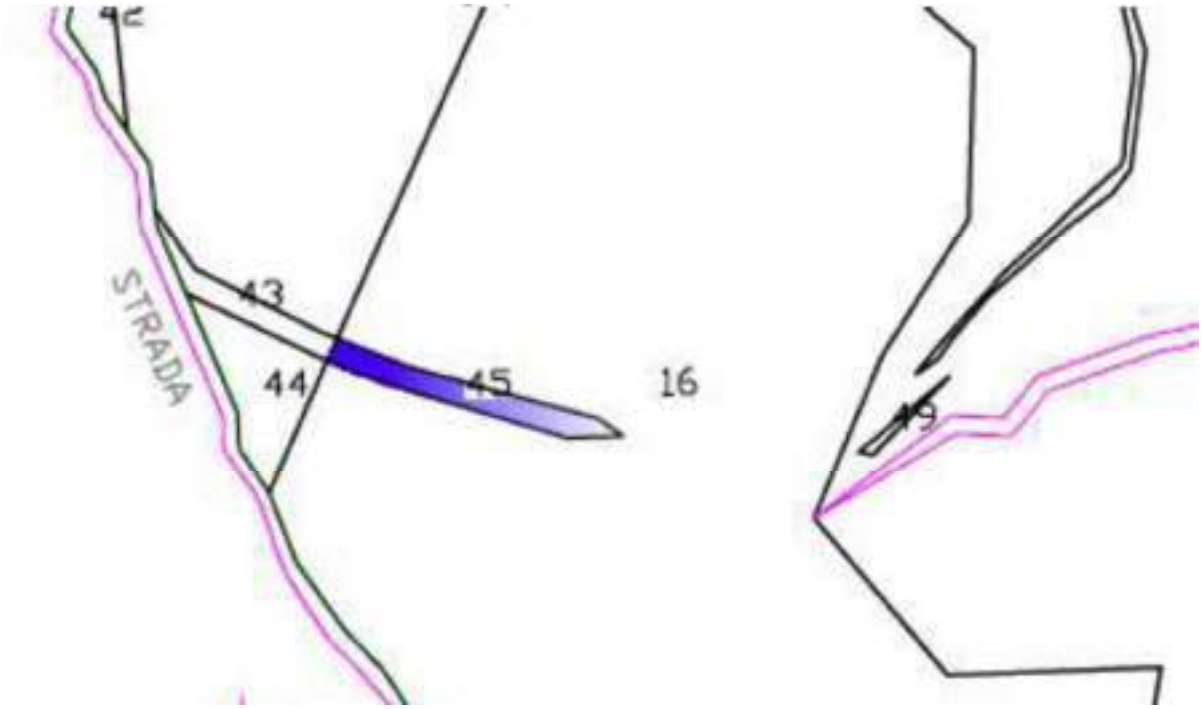

SCHEDA TERRENI

Inventario Comune di Montalto Uffugo (CS) *Foglio **63***

Informazioni catastali

Particella	*Sub*	*Porzione*	*Qualità*	*Classe*
46			BOSCO ALTO	2

Dimensioni		
ha	*are*	*ca*
		30

Reddito	
Dominicale	*Agrario*
€ 0,01	**€ 0,00**

Valore
da rendita catastale
€ 1,63

Canone:

Proprietà e condizione giuridica

Classificazione terreno : *INDISPONIBILE PER NATURA*

Elenco soggetti con diritti registrati sulla particella

1 _COMUNE DI MONTALTO UFFUGO (CS)-C.F.-DIRITTO=PROPRIETA' PER 1000/1000____

*2*_____

*3*_____

*4*_____

*5*_____

*6*_____

Note

Atti di riferimento:

Rilievo cartografico

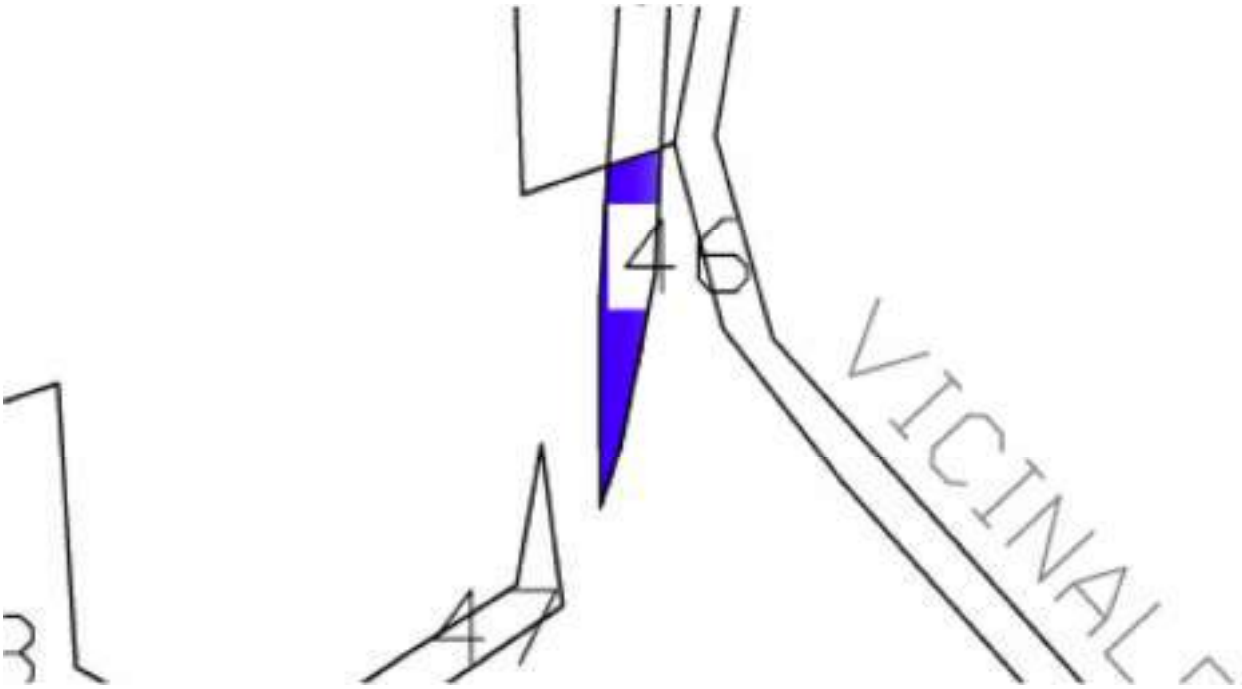

SCHEDA TERRENI

Inventario Comune di Montalto Uffugo (CS) *Foglio **63***

Informazioni catastali

Particella	*Sub*	*Porzione*	*Qualità*	*Classe*
47			BOSCO ALTO	2

Dimensioni		
ha	*are*	*ca*
		30

Reddito	
Dominicale	*Agrario*
€ 0,01	**€ 0,00**

Valore
da rendita catastale
€ 1,63

Canone:

Proprietà e condizione giuridica

Classificazione terreno : *INDISPONIBILE PER NATURA*

Elenco soggetti con diritti registrati sulla particella

1 _COMUNE DI MONTALTO UFFUGO (CS)-C.F.-DIRITTO=PROPRIETA' PER 1000/1000____

*2*_____

*3*_____

*4*_____

*5*_____

*6*_____

Note

Atti di riferimento:

Rilievo cartografico

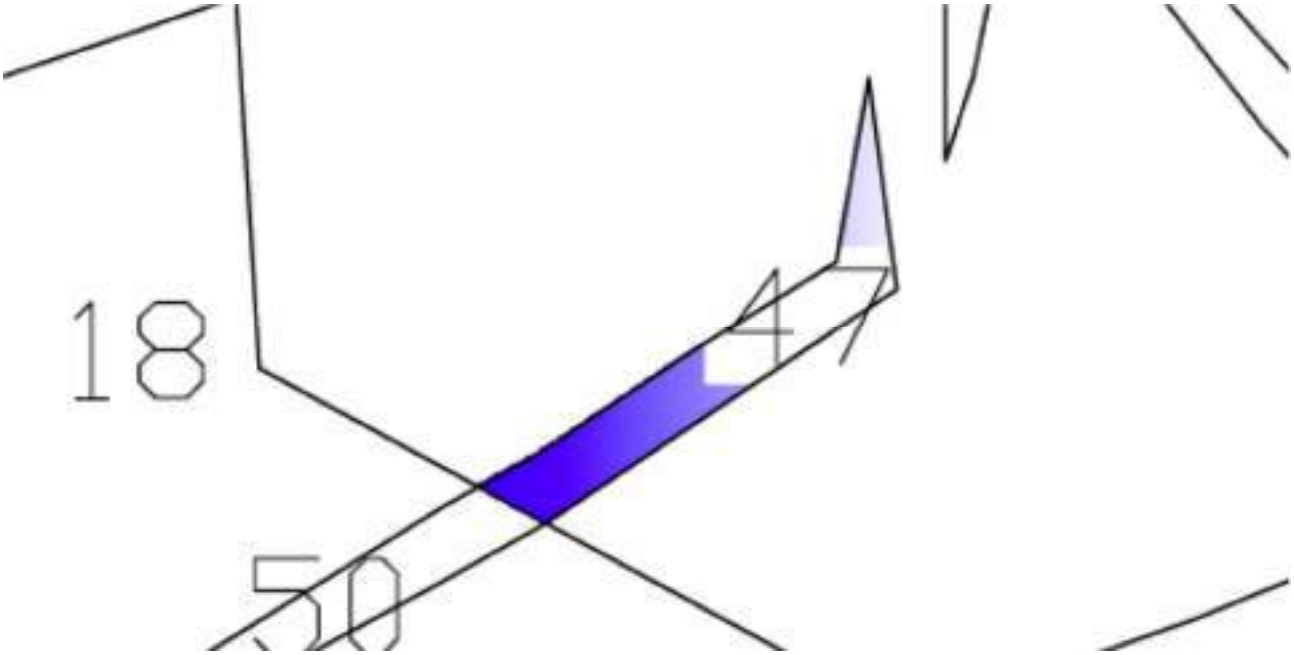

SCHEDA TERRENI

Inventario Comune di Montalto Uffugo (CS) *Foglio **63***

Informazioni catastali

Particella	*Sub*	*Porzione*	*Qualità*	*Classe*
48			BOSCO ALTO	2

Dimensioni		
ha	*are*	*ca*
	1	30

Reddito	
Dominicale	*Agrario*
€ 0,04	**€ 0,01**

Valore
da rendita catastale
€ 6,50

Canone:

Proprietà e condizione giuridica

Classificazione terreno : *INDISPONIBILE PER NATURA*

Elenco soggetti con diritti registrati sulla particella

1 _COMUNE DI MONTALTO UFFUGO (CS)-C.F.-DIRITTO=PROPRIETA' PER 1000/1000____

*2*_____

*3*_____

*4*_____

*5*_____

*6*_____

Note

Atti di riferimento:

Rilievo cartografico

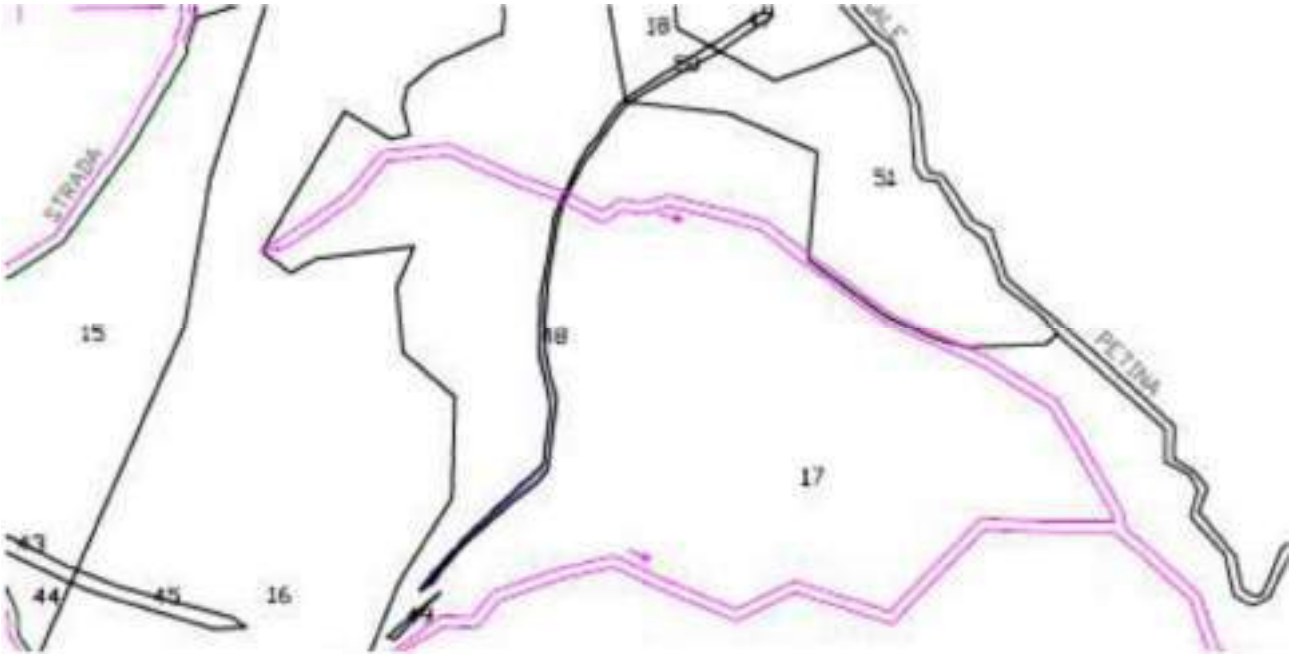

SCHEDA TERRENI

Inventario Comune di Montalto Uffugo (CS) *Foglio **63***

Informazioni catastali

Particella	*Sub*	*Porzione*	*Qualità*	*Classe*
49			BOSCO ALTO	2

Dimensioni		
ha	*are*	*ca*
		20

Reddito	
Dominicale	*Agrario*
€ 0,01	**€ 0,00**

Valore
da rendita catastale
€ 1,63

Canone:

Proprietà e condizione giuridica

Classificazione terreno : *INDISPONIBILE PER NATURA*

Elenco soggetti con diritti registrati sulla particella

1 _COMUNE DI MONTALTO UFFUGO (CS)-C.F.-DIRITTO=PROPRIETA' PER 1000/1000____

*2*_____

*3*_____

*4*_____

*5*_____

*6*_____

Note

Atti di riferimento:

Rilievo cartografico

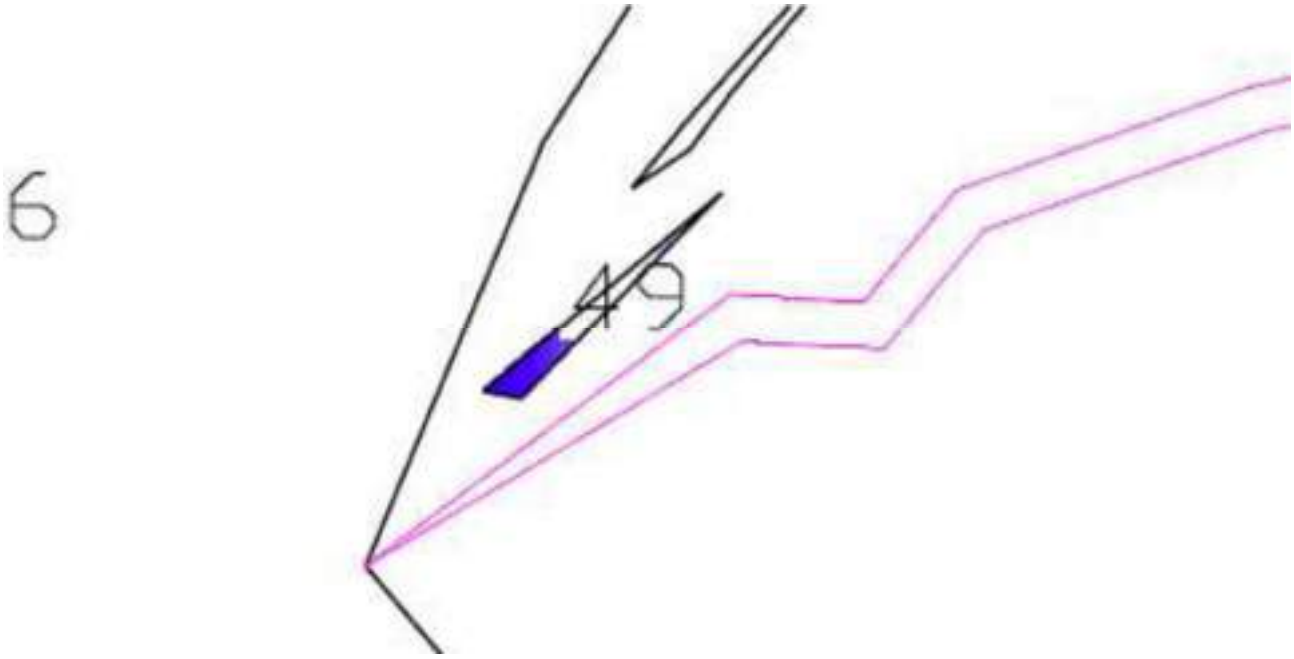

SCHEDA TERRENI

Inventario Comune di Montalto Uffugo (CS) *Foglio **63***

Informazioni catastali

Particella	*Sub*	*Porzione*	*Qualità*	*Classe*
50			SEMIN IRRIG	4

Dimensioni		
ha	*are*	*ca*
		50

Reddito	
Dominicale	*Agrario*
€ 0,08	**€ 0,04**

Valore
da rendita catastale
€ 13,00

Canone:

Proprietà e condizione giuridica

Classificazione terreno : *INDISPONIBILE PER DESTINAZIONE*

Elenco soggetti con diritti registrati sulla particella

1 _COMUNE DI MONTALTO UFFUGO (CS)-C.F.-DIRITTO=PROPRIETA' PER 1000/1000____

*2*_____

*3*_____

*4*_____

*5*_____

*6*_____

Note

Atti di riferimento:

Rilievo cartografico

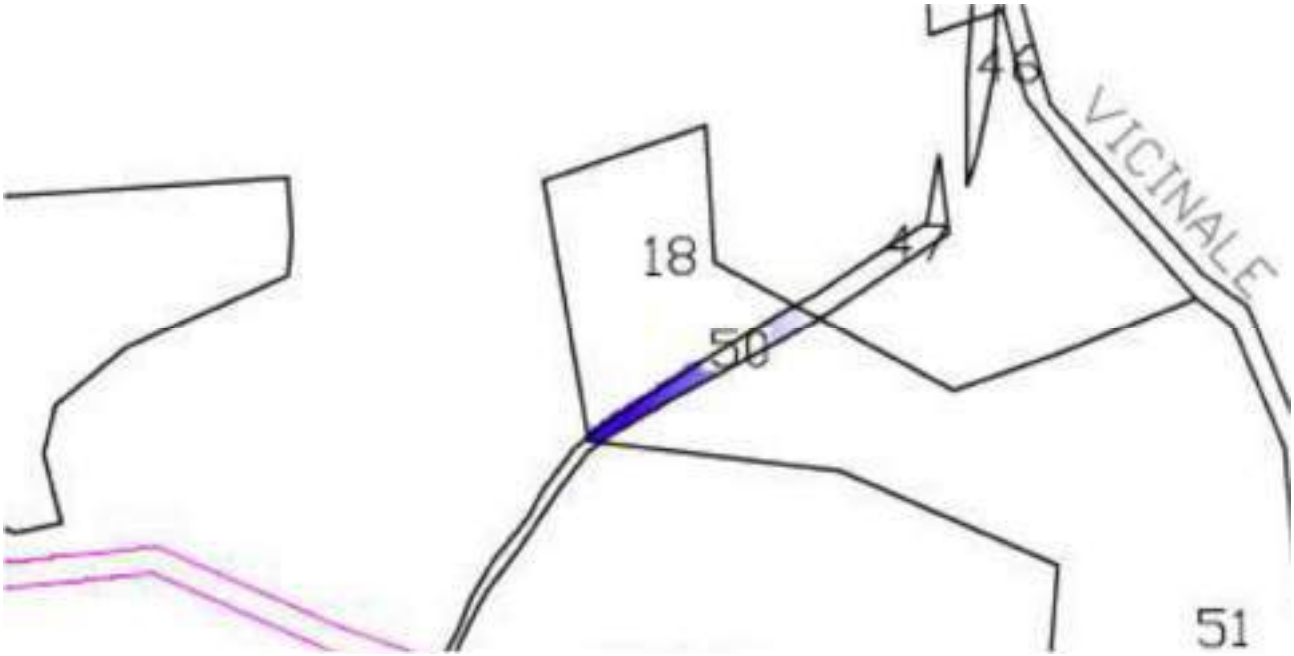

SCHEDA TERRENI

Inventario Comune di Montalto Uffugo (CS) *Foglio **63***

Informazioni catastali

Particella	*Sub*	*Porzione*	*Qualità*	*Classe*
51			SEMIN IRRIG	4

Dimensioni		
ha	*are*	*ca*
	29	10

Reddito	
Dominicale	*Agrario*
€ 4,51	**€ 2,10**

Valore
da rendita catastale
€ 732,88

Canone:

Proprietà e condizione giuridica

Classificazione terreno : *INDISPONIBILE PER DESTINAZIONE*

Elenco soggetti con diritti registrati sulla particella

1 _COMUNE DI MONTALTO UFFUGO (CS)-C.F.-DIRITTO=PROPRIETA' PER 1000/1000____

*2*_____

*3*_____

*4*_____

*5*_____

*6*_____

Note

Atti di riferimento:

Rilievo cartografico

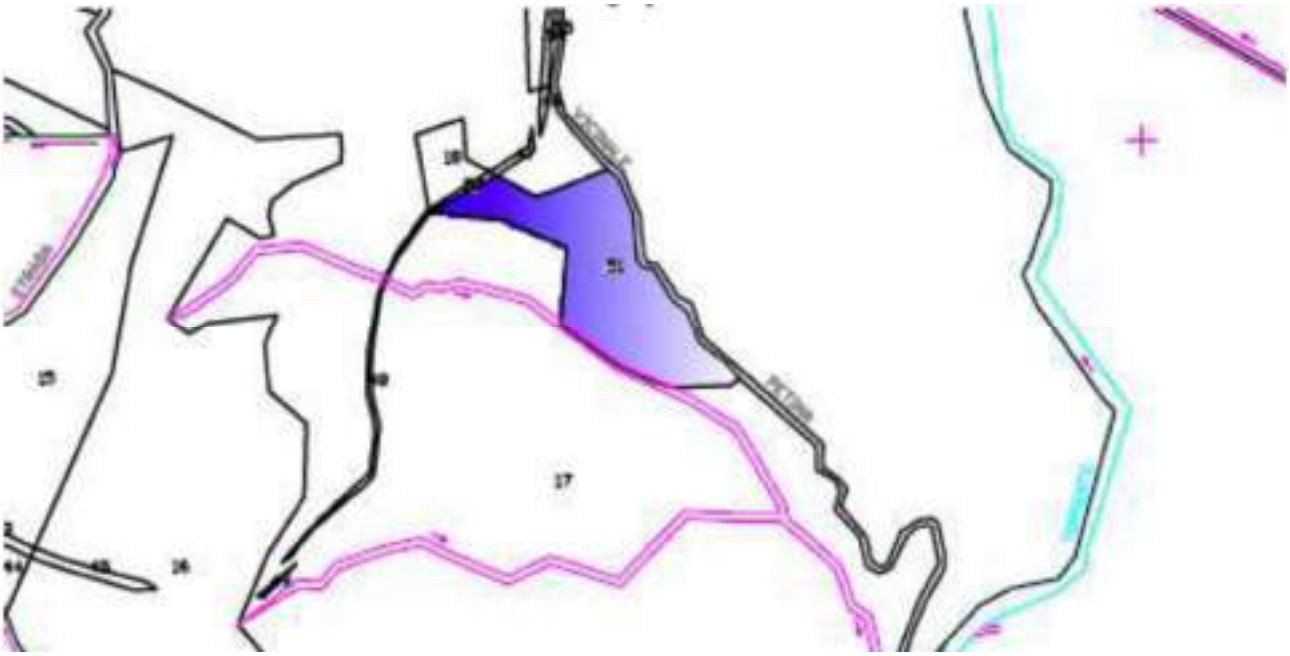

SCHEDA TERRENI

Inventario Comune di Montalto Uffugo (CS) *Foglio **63***

Informazioni catastali

Particella	*Sub*	*Porzione*	*Qualità*	*Classe*
54			SEMINATIVO	4

Dimensioni		
ha	*are*	*ca*
	1	0

Reddito	
Dominicale	*Agrario*
€ 0,13	**€ 0,07**

Valore
da rendita catastale
€ 21,13

Canone:

Proprietà e condizione giuridica

Classificazione terreno : *INDISPONIBILE PER NATURA*

Elenco soggetti con diritti registrati sulla particella

1 _COMUNE DI MONTALTO UFFUGO (CS)-C.F.-DIRITTO=PROPRIETA' PER 1000/1000____

*2*_____

*3*_____

*4*_____

*5*_____

*6*_____

Note

Atti di riferimento:

Rilievo cartografico

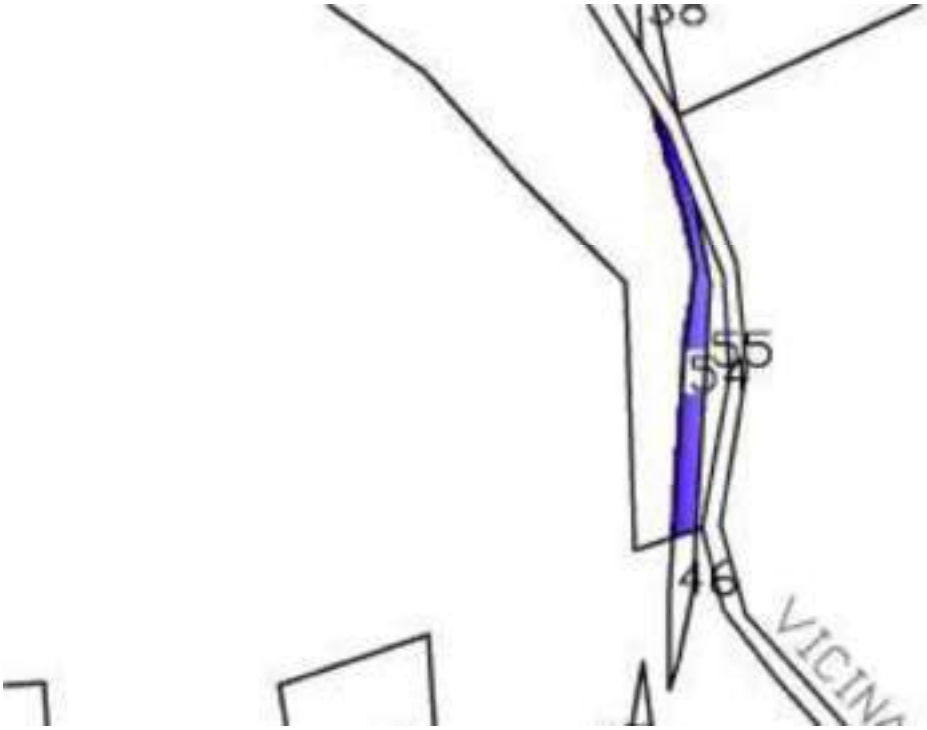

SCHEDA TERRENI

Inventario Comune di Montalto Uffugo (CS) *Foglio **63***

Informazioni catastali

Particella	*Sub*	*Porzione*	*Qualità*	*Classe*
55			SEMINATIVO	4

Dimensioni		
ha	*are*	*ca*
		40

Reddito	
Dominicale	*Agrario*
€ 0,05	**€ 0,03**

Valore
da rendita catastale
€ 8,13

Canone:

Proprietà e condizione giuridica

Classificazione terreno : *INDISPONIBILE PER NATURA*

Elenco soggetti con diritti registrati sulla particella

1 _COMUNE DI MONTALTO UFFUGO (CS)-C.F.-DIRITTO=PROPRIETA' PER 1000/1000____

*2*_____

*3*_____

*4*_____

*5*_____

*6*_____

Note

Atti di riferimento:

Rilievo cartografico

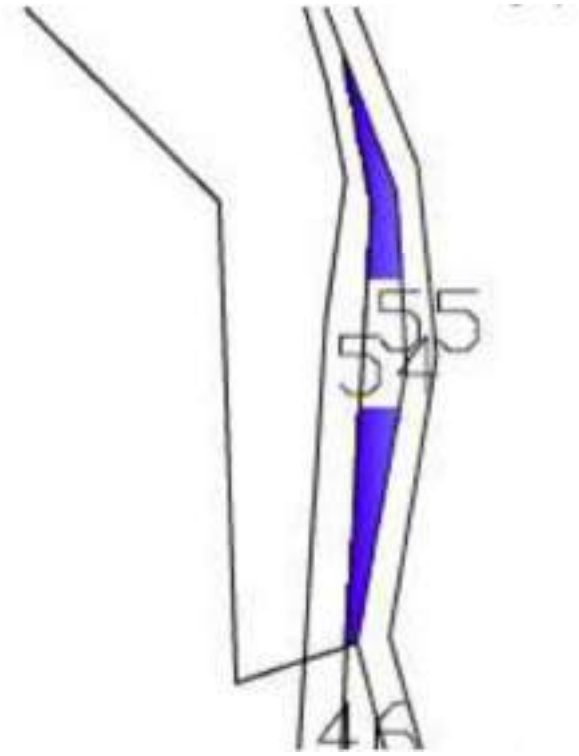

SCHEDA TERRENI

Inventario Comune di Montalto Uffugo (CS) *Foglio **63***

Informazioni catastali

Particella	*Sub*	*Porzione*	*Qualità*	*Classe*
58			FABB RURALE	0

Dimensioni		
ha	*are*	*ca*
	0	0

Reddito	
Dominicale	*Agrario*
€ 0,00	**€ 0,00**

Valore
da rendita catastale
€ 0,00

Canone:

Proprietà e condizione giuridica

Classificazione terreno : *INDISPONIBILE PER DESTINAZIONE*

Elenco soggetti con diritti registrati sulla particella

1 _COMUNE DI MONTALTO UFFUGO (CS)-C.F.-DIRITTO=PROPRIETA' PER 1000/1000____

*2*_____

*3*_____

*4*_____

*5*_____

*6*_____

Note

Atti di riferimento:

Rilievo cartografico

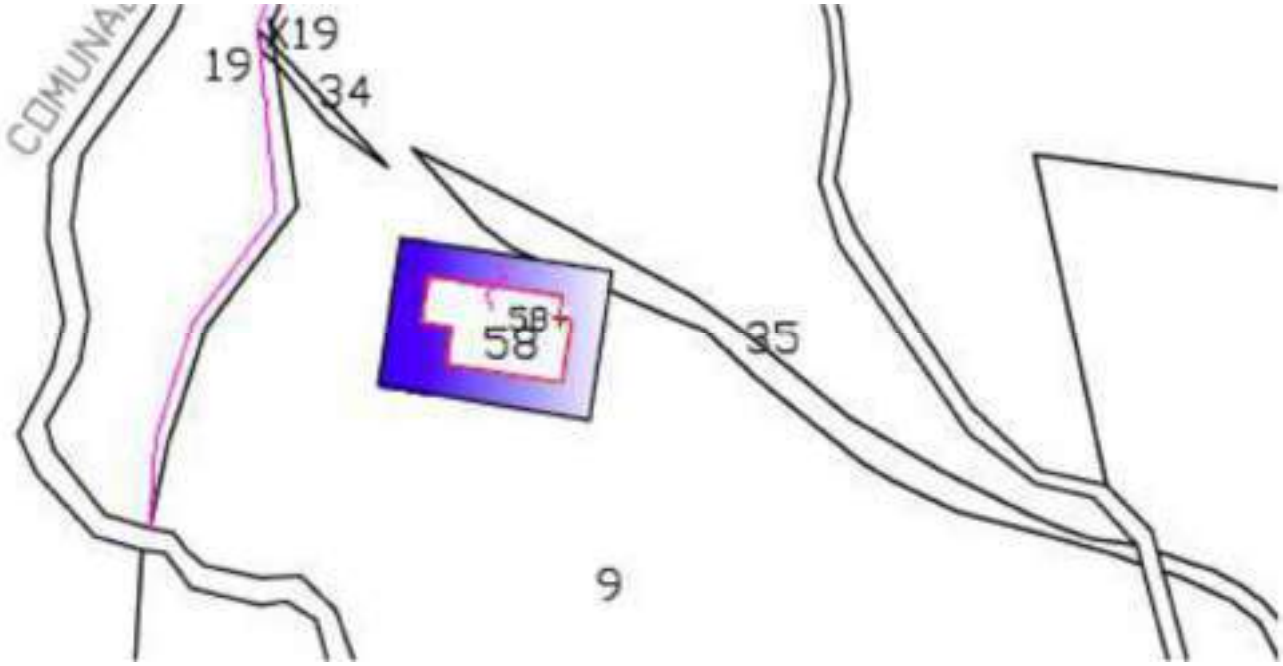

SCHEDA TERRENI

Inventario Comune di Montalto Uffugo (CS) *Foglio **64***

Informazioni catastali

Particella	*Sub*	*Porzione*	*Qualità*	*Classe*
3			PASCOLO	2

Dimensioni		
ha	*are*	*ca*
	26	40

Reddito	
Dominicale	*Agrario*
€ 1,36	**€ 0,55**

Valore
da rendita catastale
€ 221,00

Canone:

Proprietà e condizione giuridica

Classificazione terreno : *INDISPONIBILE PER DESTINAZIONE*

Elenco soggetti con diritti registrati sulla particella

1 _COMUNE DI MONTALTO UFFUGO (CS)-C.F.-DIRITTO=PROPRIETA' PER 1000/1000____

*2*_____

*3*_____

*4*_____

*5*_____

*6*_____

Note

Atti di riferimento:

Rilievo cartografico

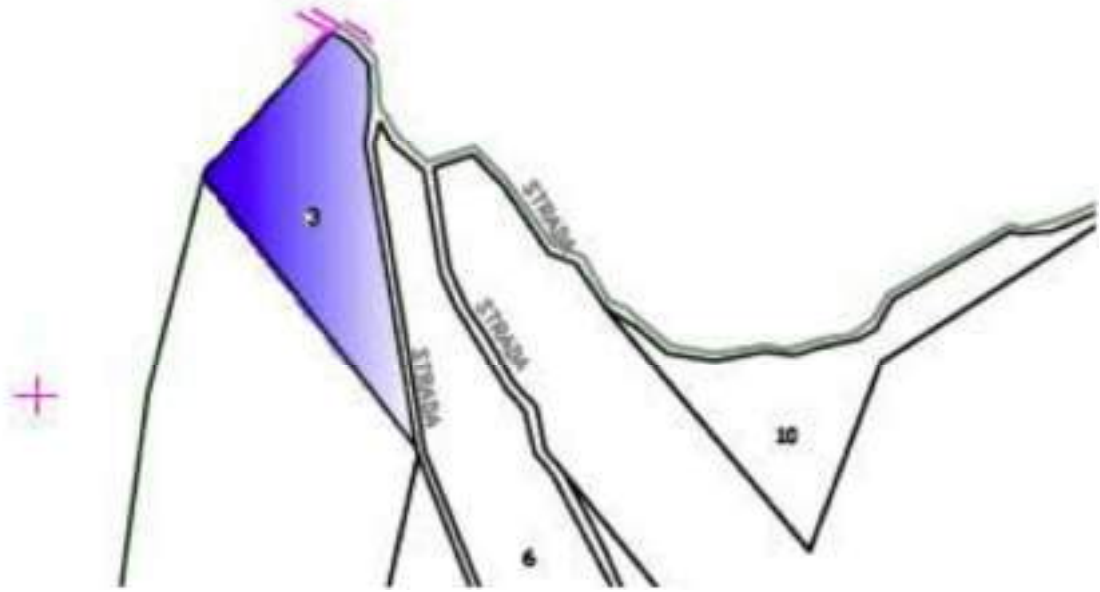

SCHEDA TERRENI

Inventario Comune di Montalto Uffugo (CS) *Foglio **64***

Informazioni catastali

Particella	*Sub*	*Porzione*	*Qualità*	*Classe*
4			BOSCO ALTO	2

Dimensioni		
ha	*are*	*ca*
6	30	30

Reddito	
Dominicale	*Agrario*
€ 19,53	**€ 3,26**

Valore
da rendita catastale
€ 3.173,63

Canone:

Proprietà e condizione giuridica

Classificazione terreno : *INDISPONIBILE PER NATURA*

Elenco soggetti con diritti registrati sulla particella

1 _COMUNE DI MONTALTO UFFUGO (CS)-C.F.-DIRITTO=PROPRIETA' PER 1000/1000____

*2*_____

*3*_____

*4*_____

*5*_____

*6*_____

Note

Atti di riferimento:

Rilievo cartografico

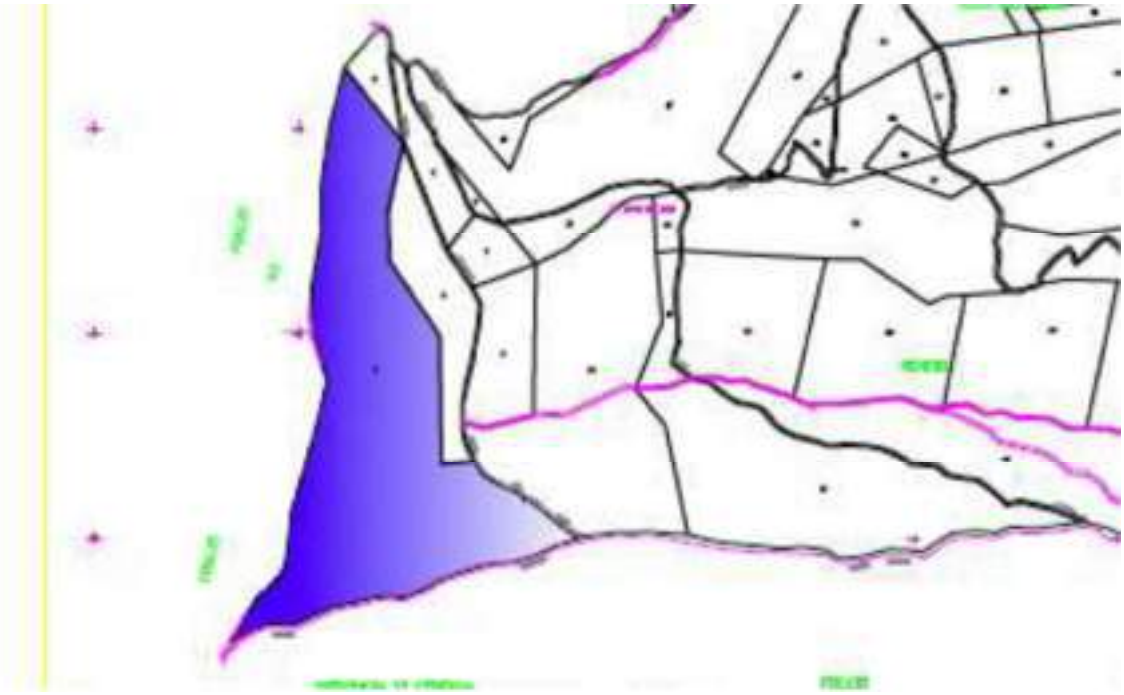

SCHEDA TERRENI

Inventario Comune di Montalto Uffugo (CS) *Foglio **64***

Informazioni catastali

Particella	*Sub*	*Porzione*	*Qualità*	*Classe*
5			PASCOLO	2

Dimensioni		
ha	*are*	*ca*
1	10	50

Reddito	
Dominicale	*Agrario*
€ 5,71	**€ 2,28**

Valore
da rendita catastale
€ 927,88

Canone:

Proprietà e condizione giuridica

Classificazione terreno : *INDISPONIBILE PER DESTINAZIONE*

Elenco soggetti con diritti registrati sulla particella

1 _COMUNE DI MONTALTO UFFUGO (CS)-C.F.-DIRITTO=PROPRIETA' PER 1000/1000____

*2*_____

*3*_____

*4*_____

*5*_____

*6*_____

Note

Atti di riferimento:

Rilievo cartografico

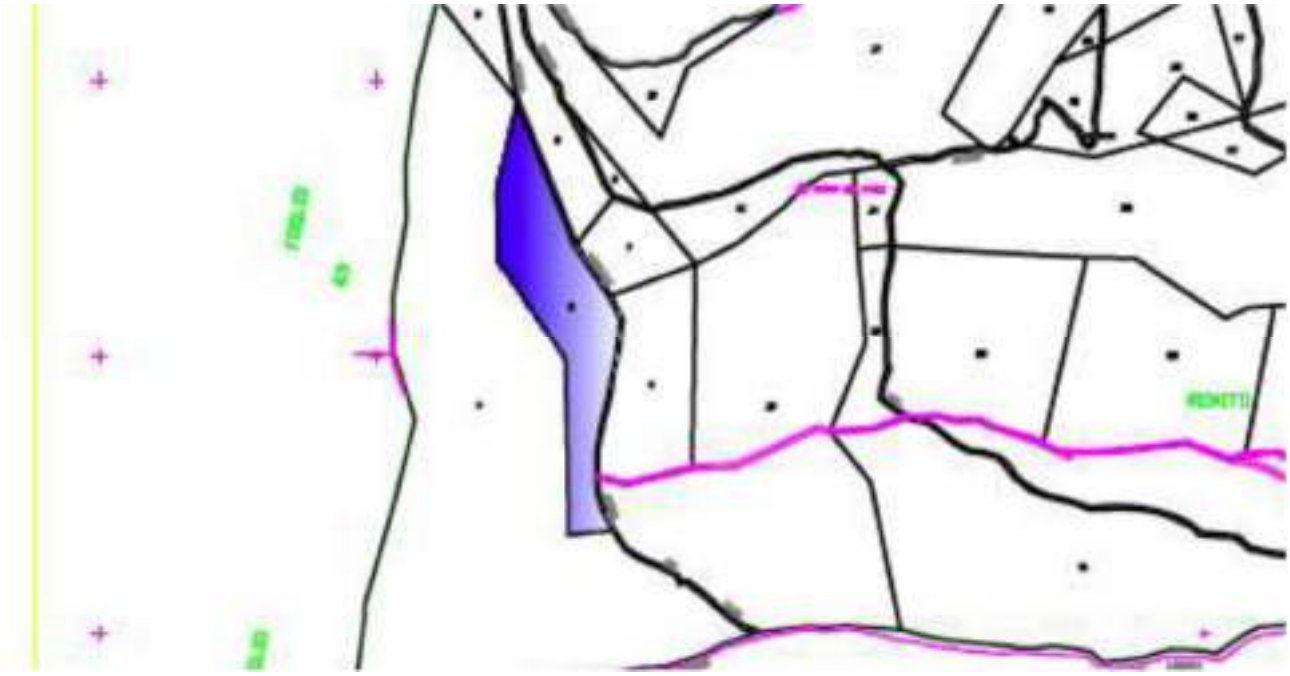

SCHEDA TERRENI

Inventario Comune di Montalto Uffugo (CS) *Foglio **64***

Informazioni catastali

Particella	*Sub*	*Porzione*	*Qualità*	*Classe*
6			PASCOLO	2

Dimensioni		
ha	*are*	*ca*
	46	0

Reddito	
Dominicale	*Agrario*
€ 2,38	**€ 0,95**

Valore
da rendita catastale
€ 386,75

Canone:

Proprietà e condizione giuridica

Classificazione terreno : *INDISPONIBILE PER DESTINAZIONE*

Elenco soggetti con diritti registrati sulla particella

1 _COMUNE DI MONTALTO UFFUGO (CS)-C.F.-DIRITTO=PROPRIETA' PER 1000/1000____

*2*_____

*3*_____

*4*_____

*5*_____

*6*_____

Note

Atti di riferimento:

Rilievo cartografico

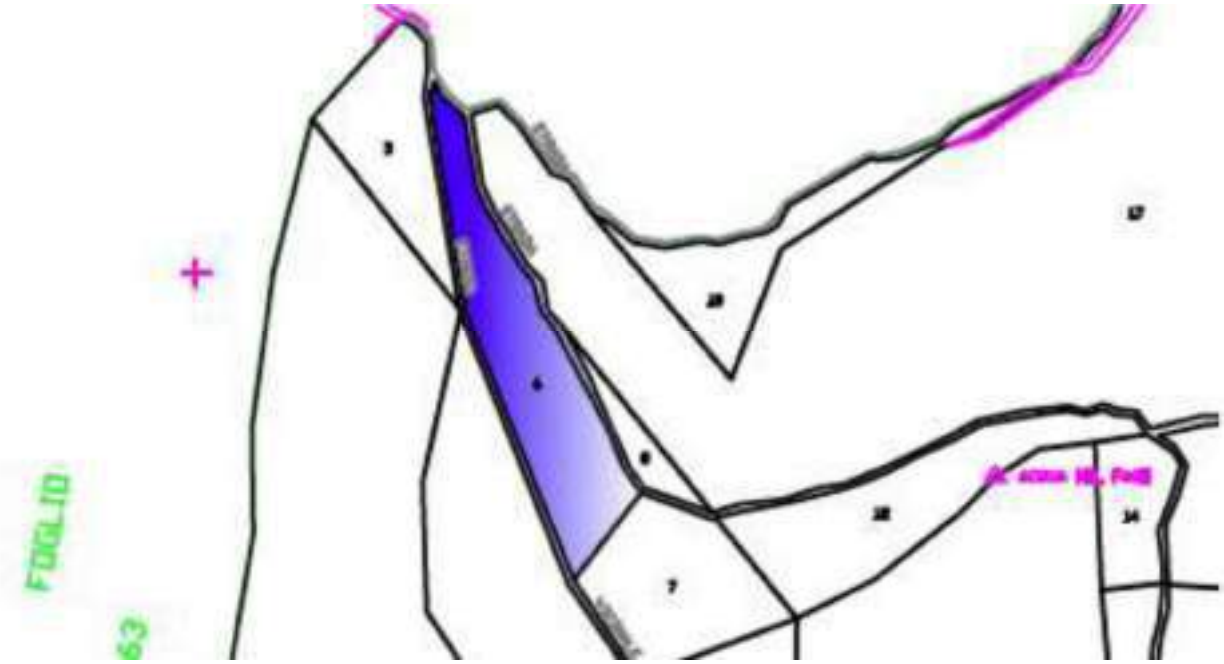

SCHEDA TERRENI

Inventario Comune di Montalto Uffugo (CS) *Foglio **64***

Informazioni catastali

Particella	*Sub*	*Porzione*	*Qualità*	*Classe*
7			BOSCO ALTO	2

Dimensioni		
ha	*are*	*ca*
	34	50

Reddito	
Dominicale	*Agrario*
€ 1,07	**€ 0,18**

Valore
da rendita catastale
€ 173,88

Canone:

Proprietà e condizione giuridica

Classificazione terreno : *INDISPONIBILE PER NATURA*

Elenco soggetti con diritti registrati sulla particella

1 _COMUNE DI MONTALTO UFFUGO (CS)-C.F.-DIRITTO=PROPRIETA' PER 1000/1000____

*2*_____

*3*_____

*4*_____

*5*_____

*6*_____

Note

Atti di riferimento:

Rilievo cartografico

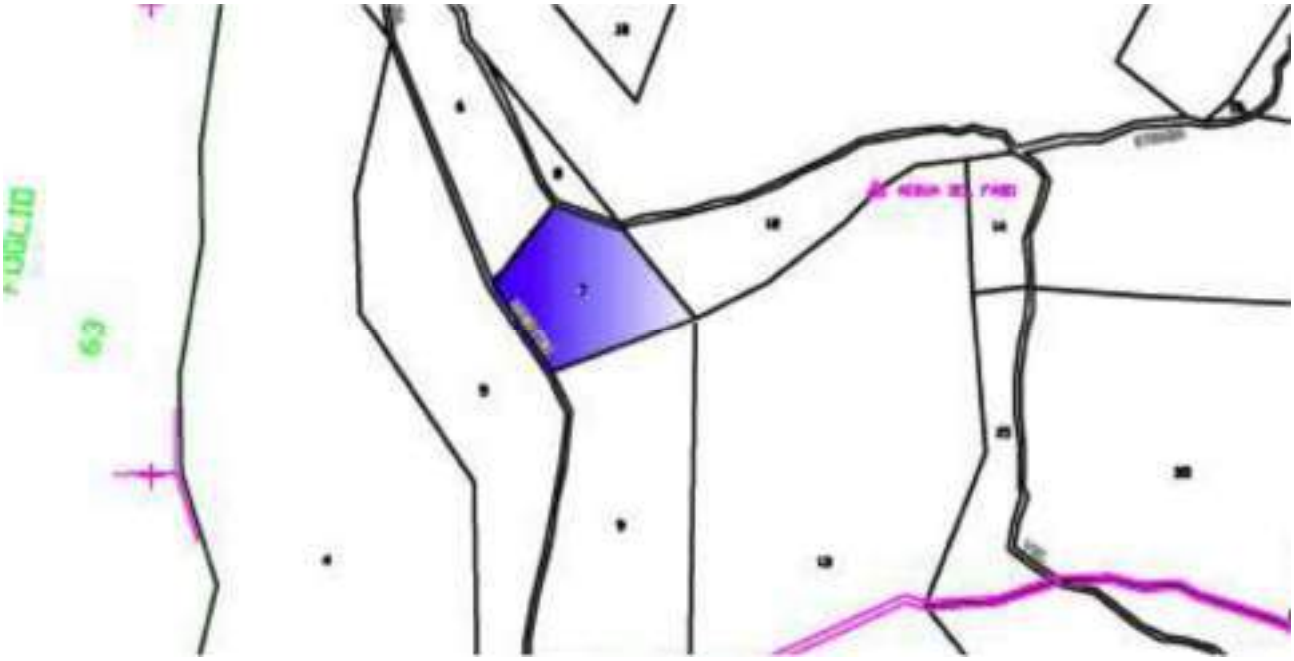

SCHEDA TERRENI

Inventario Comune di Montalto Uffugo (CS) *Foglio **64***

Informazioni catastali

Particella	*Sub*	*Porzione*	*Qualità*	*Classe*
8			PASCOLO	2

Dimensioni		
ha	*are*	*ca*
	7	30

Reddito	
Dominicale	*Agrario*
€ 0,38	**€ 0,15**

Valore
da rendita catastale
€ 61,75

Canone:

Proprietà e condizione giuridica

Classificazione terreno : *INDISPONIBILE PER DESTINAZIONE*

Elenco soggetti con diritti registrati sulla particella

1 _COMUNE DI MONTALTO UFFUGO (CS)-C.F.-DIRITTO=PROPRIETA' PER 1000/1000____

*2*_____

*3*_____

*4*_____

*5*_____

*6*_____

Note

Atti di riferimento:

Rilievo cartografico

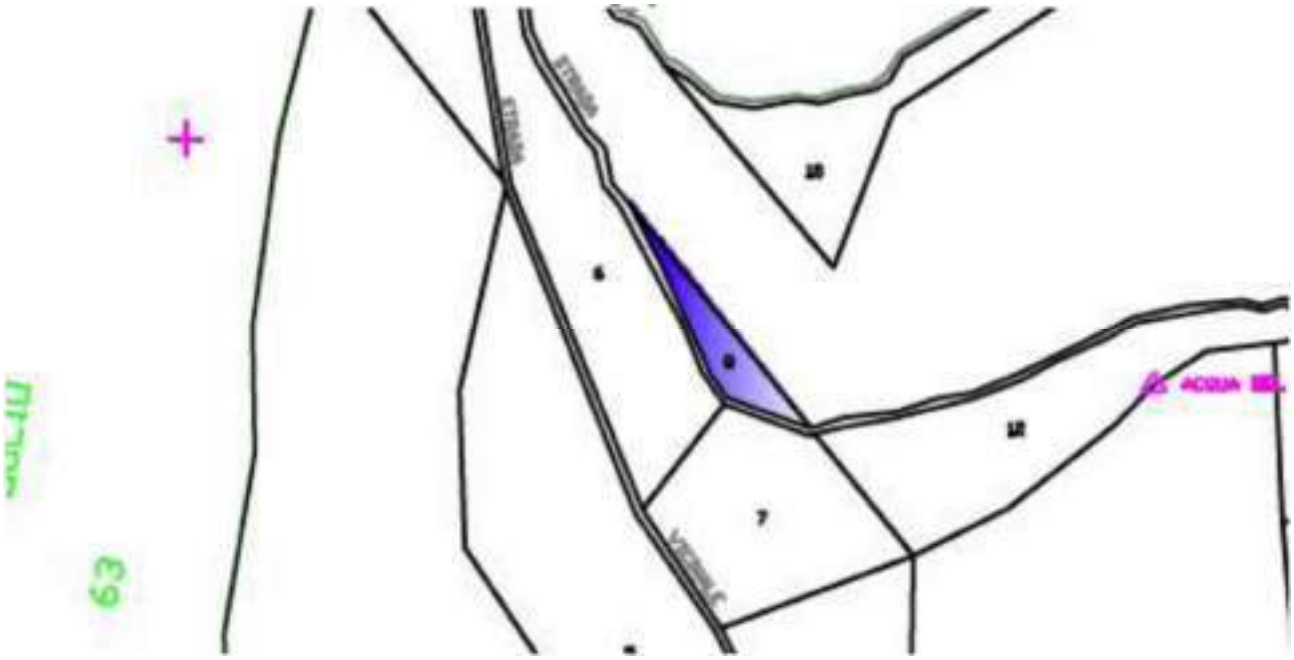

SCHEDA TERRENI

Inventario Comune di Montalto Uffugo (CS) *Foglio **64***

Informazioni catastali

Particella	*Sub*	*Porzione*	*Qualità*	*Classe*
9			PASCOLO	2

Dimensioni		
ha	*are*	*ca*
	86	60

Reddito	
Dominicale	*Agrario*
€ 4,47	**€ 1,79**

Valore
da rendita catastale
€ 726,38

Canone:

Proprietà e condizione giuridica

Classificazione terreno : *INDISPONIBILE PER DESTINAZIONE*

Elenco soggetti con diritti registrati sulla particella

1 _COMUNE DI MONTALTO UFFUGO (CS)-C.F.-DIRITTO=PROPRIETA' PER 1000/1000____

*2*_____

*3*_____

*4*_____

*5*_____

*6*_____

Note

Atti di riferimento:

Rilievo cartografico

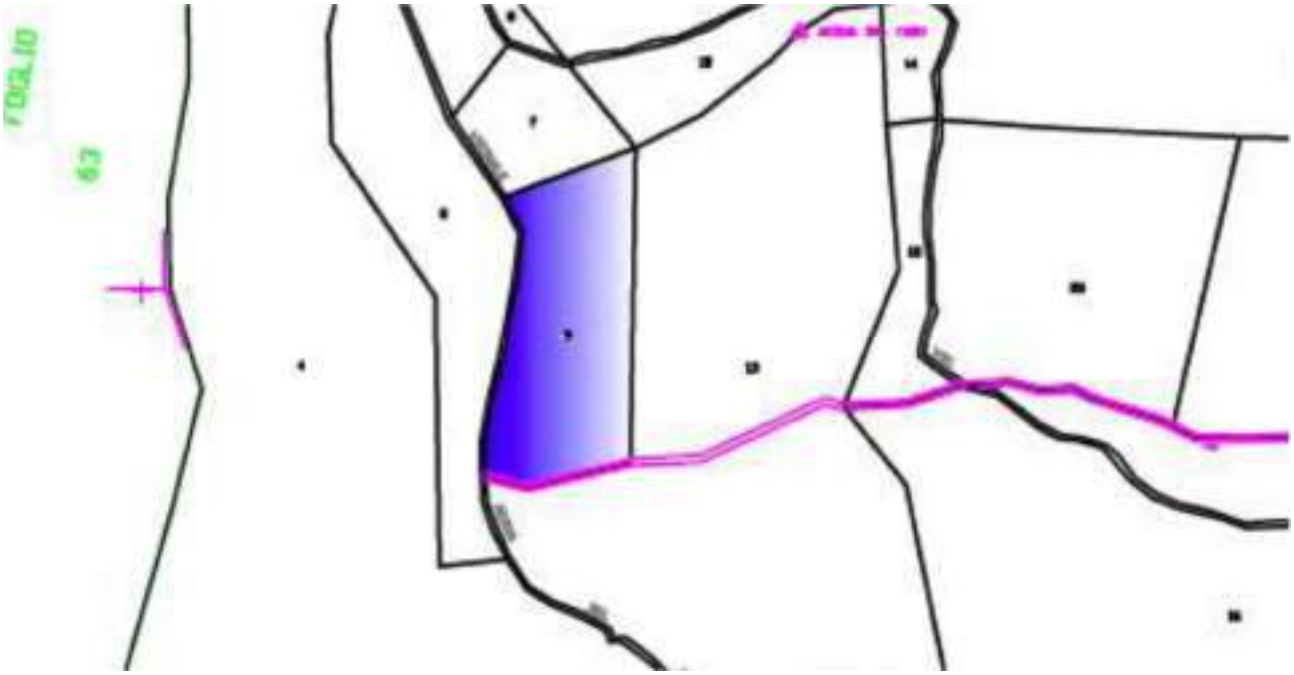

SCHEDA TERRENI

Inventario Comune di Montalto Uffugo (CS) *Foglio **64***

Informazioni catastali

Particella	*Sub*	*Porzione*	*Qualità*	*Classe*
13			BOSCO ALTO	2

Dimensioni		
ha	*are*	*ca*
4	6	0

Reddito	
Dominicale	*Agrario*
€ 12,58	**€ 2,10**

Valore
da rendita catastale
€ 2.044,25

Canone:

Proprietà e condizione giuridica

Classificazione terreno : *INDISPONIBILE PER NATURA*

Elenco soggetti con diritti registrati sulla particella

1 _COMUNE DI MONTALTO UFFUGO (CS)-C.F.-DIRITTO=PROPRIETA' PER 1000/1000____

*2*_____

*3*_____

*4*_____

*5*_____

*6*_____

Note

Atti di riferimento:

Rilievo cartografico

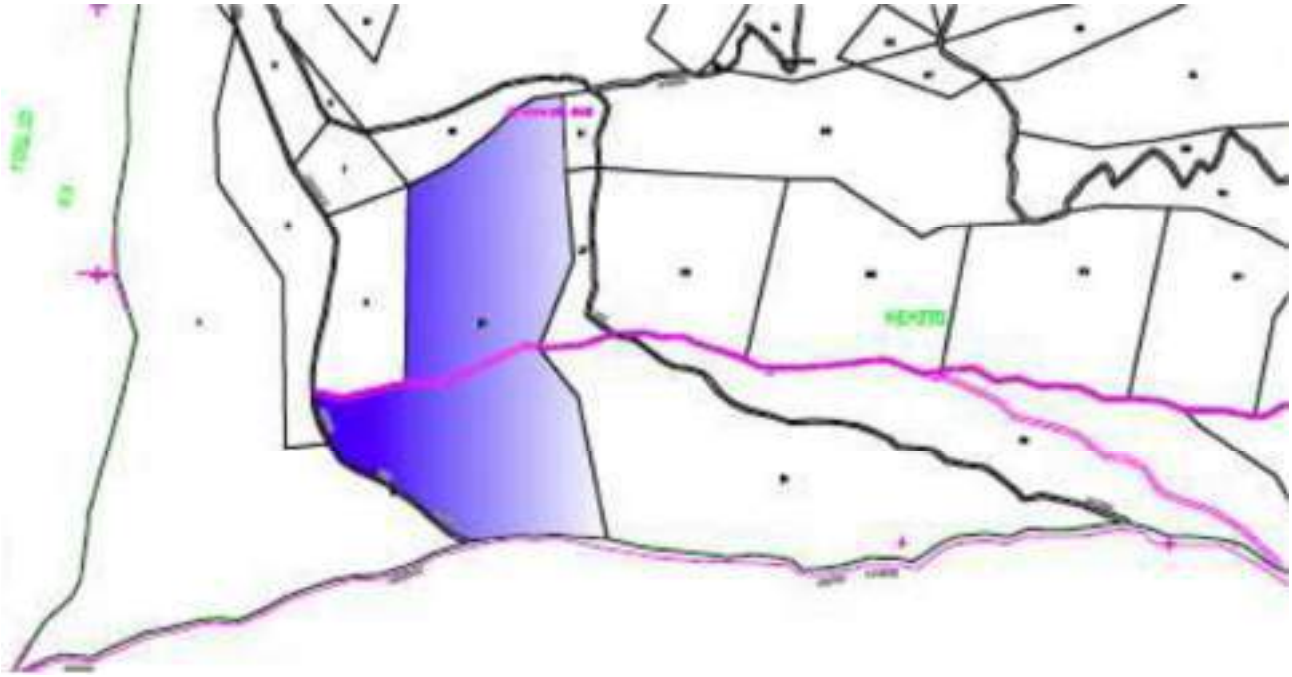

SCHEDA TERRENI

Inventario Comune di Montalto Uffugo (CS) *Foglio **64***

Informazioni catastali

Particella	*Sub*	*Porzione*	*Qualità*	*Classe*
14			BOSCO CEDUO	5

Dimensioni		
ha	*are*	*ca*
	15	50

Reddito	
Dominicale	*Agrario*
€ 0,32	**€ 0,16**

Valore
da rendita catastale
€ 52,00

Canone:

Proprietà e condizione giuridica

Classificazione terreno : *INDISPONIBILE PER NATURA*

Elenco soggetti con diritti registrati sulla particella

1 _COMUNE DI MONTALTO UFFUGO (CS)-C.F.-DIRITTO=ONERI_____

*2*_____

*3*_____

*4*_____

*5*_____

*6*_____

Note

Atti di riferimento:

Rilievo cartografico

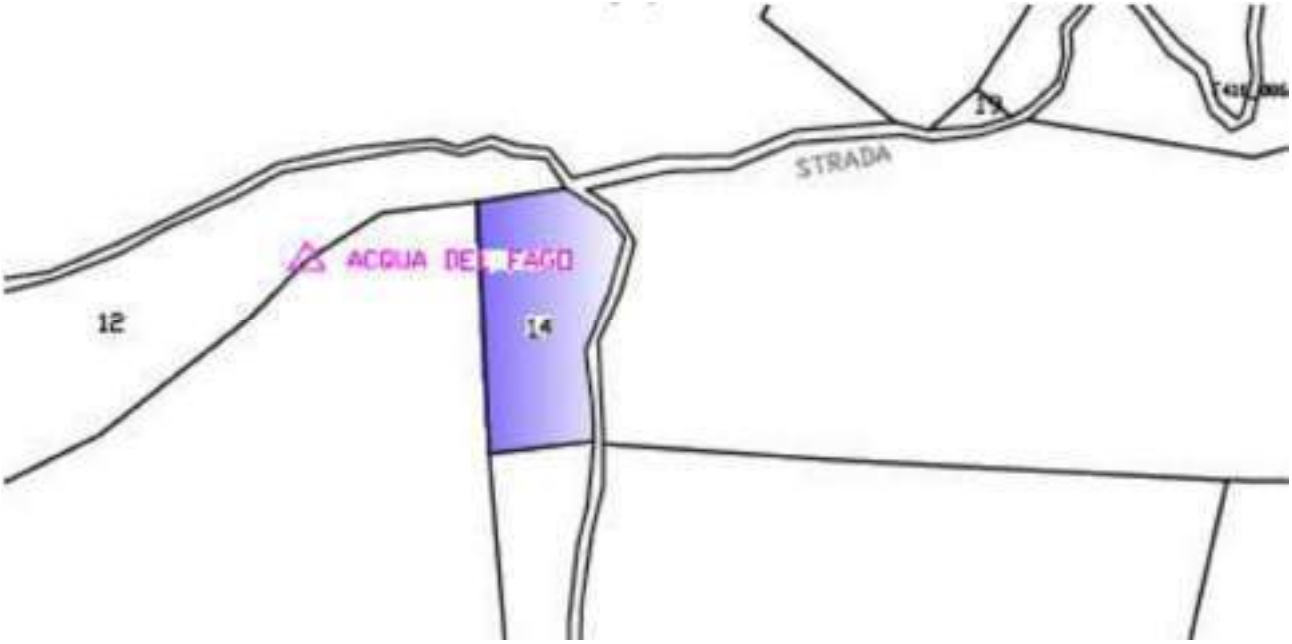

SCHEDA TERRENI

Inventario Comune di Montalto Uffugo (CS) *Foglio **64***

Informazioni catastali

Particella	*Sub*	*Porzione*	*Qualità*	*Classe*
15			BOSCO CEDUO	5

Dimensioni		
ha	*are*	*ca*
	22	50

Reddito	
Dominicale	*Agrario*
€ 0,46	**€ 0,23**

Valore
da rendita catastale
€ 74,75

Canone:

Proprietà e condizione giuridica

Classificazione terreno : *INDISPONIBILE PER NATURA*

Elenco soggetti con diritti registrati sulla particella

1 _COMUNE DI MONTALTO UFFUGO (CS)-C.F.-DIRITTO=ONERI_____

*2*_____

*3*_____

*4*_____

*5*_____

*6*_____

Note

Atti di riferimento:

Rilievo cartografico

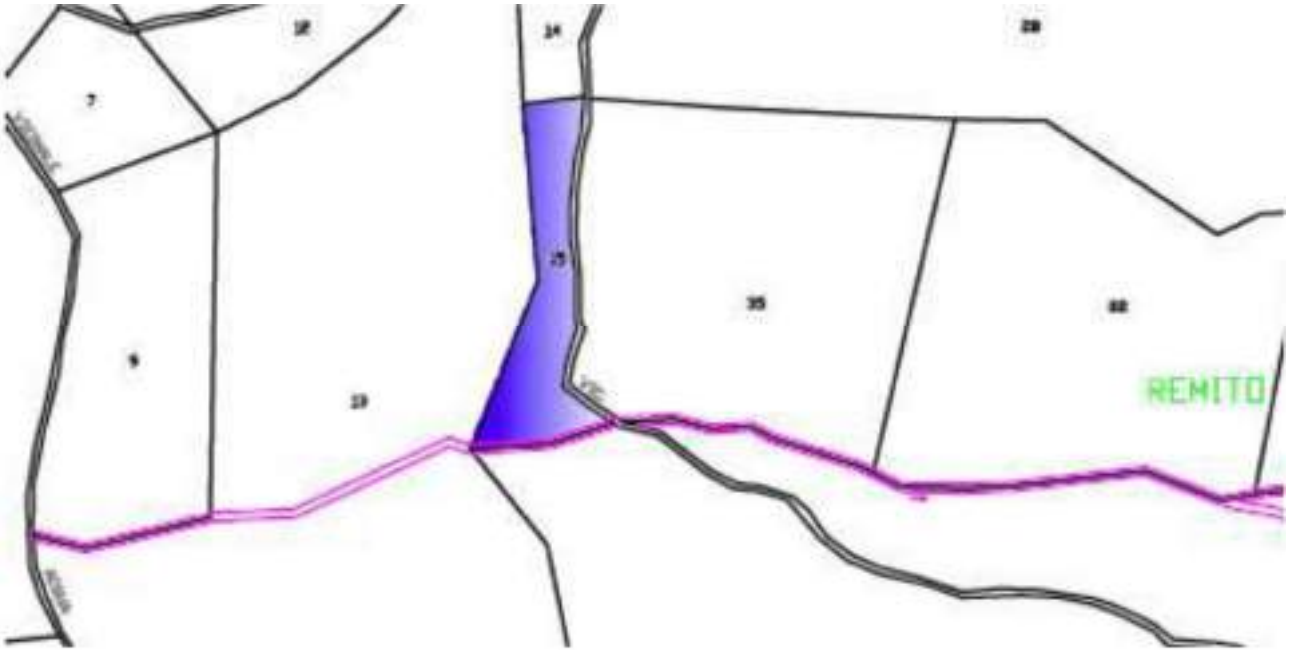

SCHEDA TERRENI

Inventario Comune di Montalto Uffugo (CS) *Foglio **65***

Informazioni catastali

Particella	*Sub*	*Porzione*	*Qualità*	*Classe*
199			SEMIN IRR ARBOR	3

Dimensioni		
ha	*are*	*ca*
	8	3

Reddito	
Dominicale	*Agrario*
€ 2,10	**€ 1,47**

Valore
da rendita catastale
€ 341,25

Canone:

Proprietà e condizione giuridica

Classificazione terreno : *INDISPONIBILE PER DESTINAZIONE*

Elenco soggetti con diritti registrati sulla particella

1 _COMUNE DI MONTALTO UFFUGO (CS)-C.F.-DIRITTO=PROPRIETA' PER 1000/1000____

*2*_____

*3*_____

*4*_____

*5*_____

*6*_____

Note

Atti di riferimento:

Rilievo cartografico

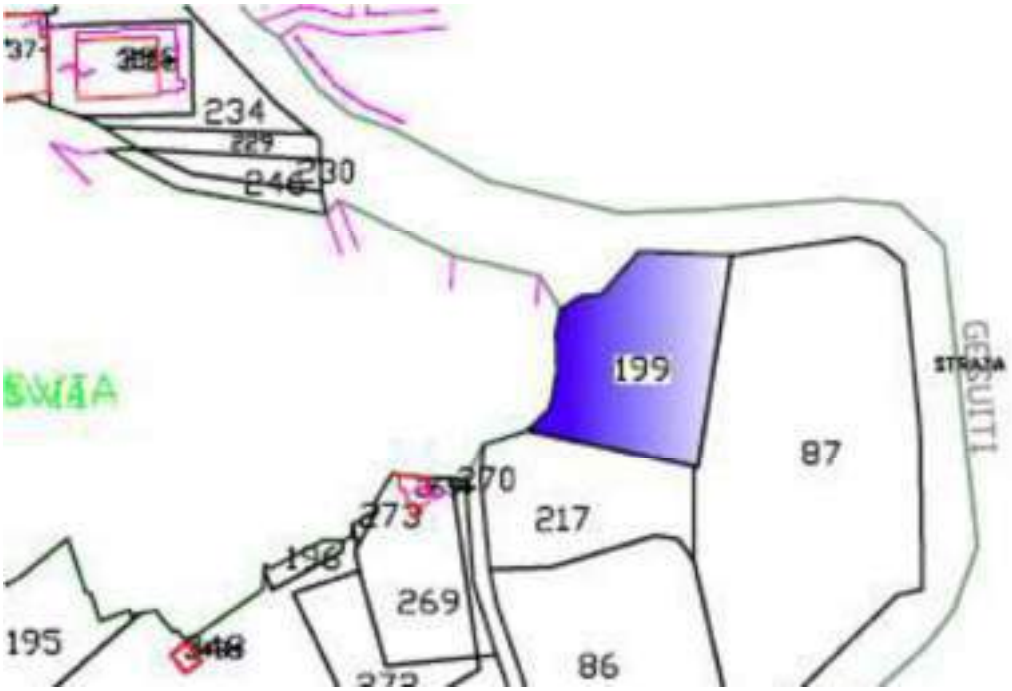

SCHEDA TERRENI

Inventario Comune di Montalto Uffugo (CS) *Foglio **65***

Informazioni catastali

Particella	*Sub*	*Porzione*	*Qualità*	*Classe*
229			CAST FRUTTO	1

Dimensioni		
ha	*are*	*ca*
	1	40

Reddito	
Dominicale	*Agrario*
€ 0,29	**€ 0,09**

Valore
da rendita catastale
€ 47,13

Canone:

Proprietà e condizione giuridica

Classificazione terreno : *INDISPONIBILE PER DESTINAZIONE*

Elenco soggetti con diritti registrati sulla particella

1 _COMUNE DI MONTALTO UFFUGO (CS)-C.F.-DIRITTO=PROPRIETA' PER 1000/1000____

*2*_____

*3*_____

*4*_____

*5*_____

*6*_____

Note

Atti di riferimento:

Rilievo cartografico

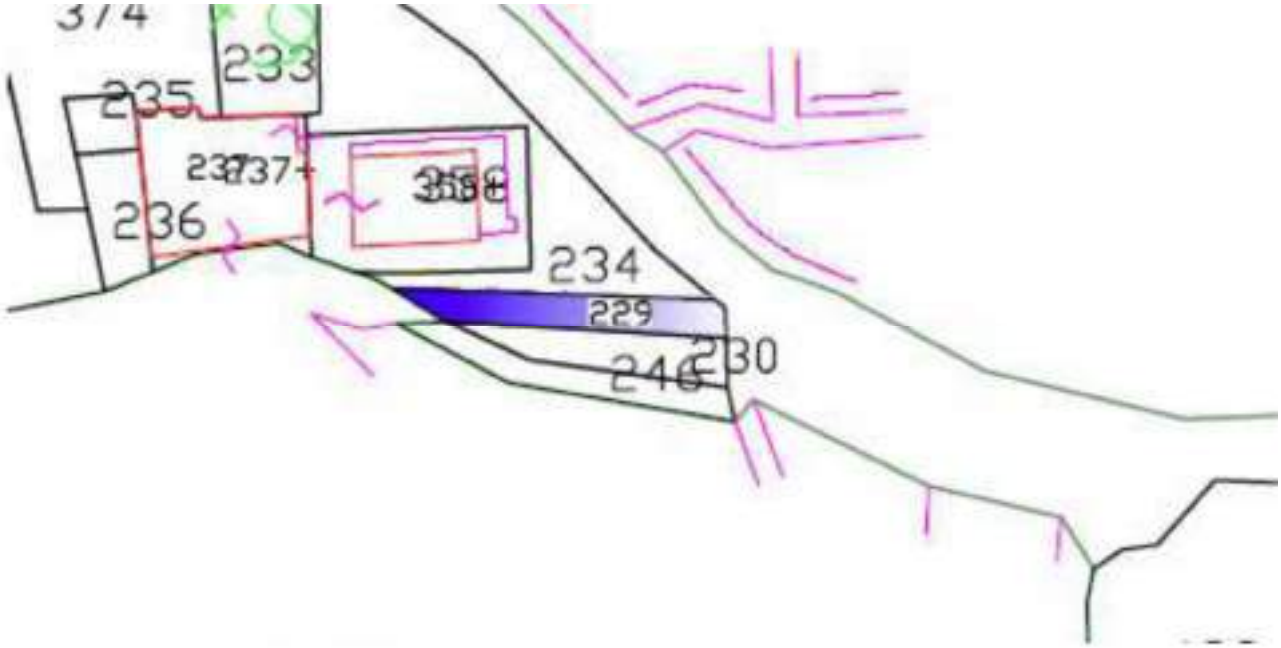

SCHEDA TERRENI

Inventario Comune di Montalto Uffugo (CS) *Foglio **65***

Informazioni catastali

Particella	*Sub*	*Porzione*	*Qualità*	*Classe*
245			CAST FRUTTO	2

Dimensioni		
ha	*are*	*ca*
		10

Reddito	
Dominicale	*Agrario*
€ 0,02	**€ 0,01**

Valore
da rendita catastale
€ 3,25

Canone:

Proprietà e condizione giuridica

Classificazione terreno : *INDISPONIBILE PER DESTINAZIONE*

Elenco soggetti con diritti registrati sulla particella

1 _COMUNE DI MONTALTO UFFUGO (CS)-C.F.-DIRITTO=PROPRIETA' PER 1000/1000____

*2*_____

*3*_____

*4*_____

*5*_____

*6*_____

Note

Atti di riferimento:

Rilievo cartografico

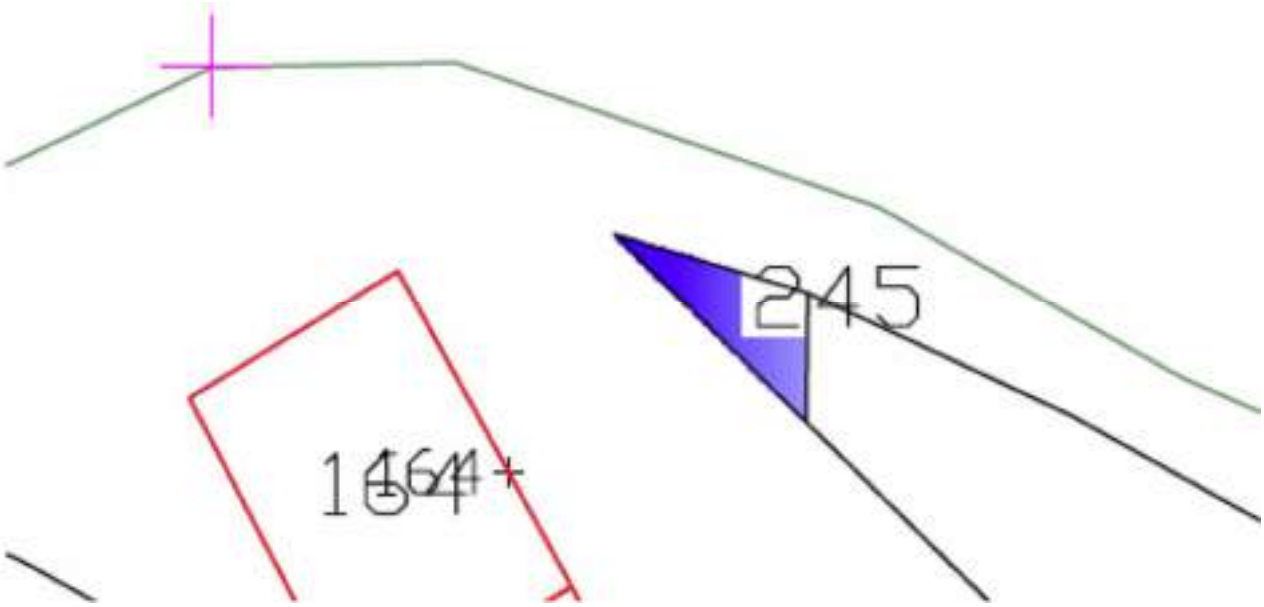

SCHEDA TERRENI

Inventario Comune di Montalto Uffugo (CS) *Foglio **65***

Informazioni catastali

Particella	*Sub*	*Porzione*	*Qualità*	*Classe*
266			CAST FRUTTO	1

Dimensioni		
ha	*are*	*ca*
	6	45

Reddito	
Dominicale	*Agrario*
€ 1,33	**€ 0,43**

Valore
da rendita catastale
€ 216,13

Canone:

Proprietà e condizione giuridica

Classificazione terreno : *INDISPONIBILE PER DESTINAZIONE*

Elenco soggetti con diritti registrati sulla particella

1 _COMUNE DI MONTALTO UFFUGO (CS)-C.F.-DIRITTO=PROPRIETA' PER 1/1_____

*2*_____

*3*_____

*4*_____

*5*_____

*6*_____

Note

Atti di riferimento:

Rilievo cartografico

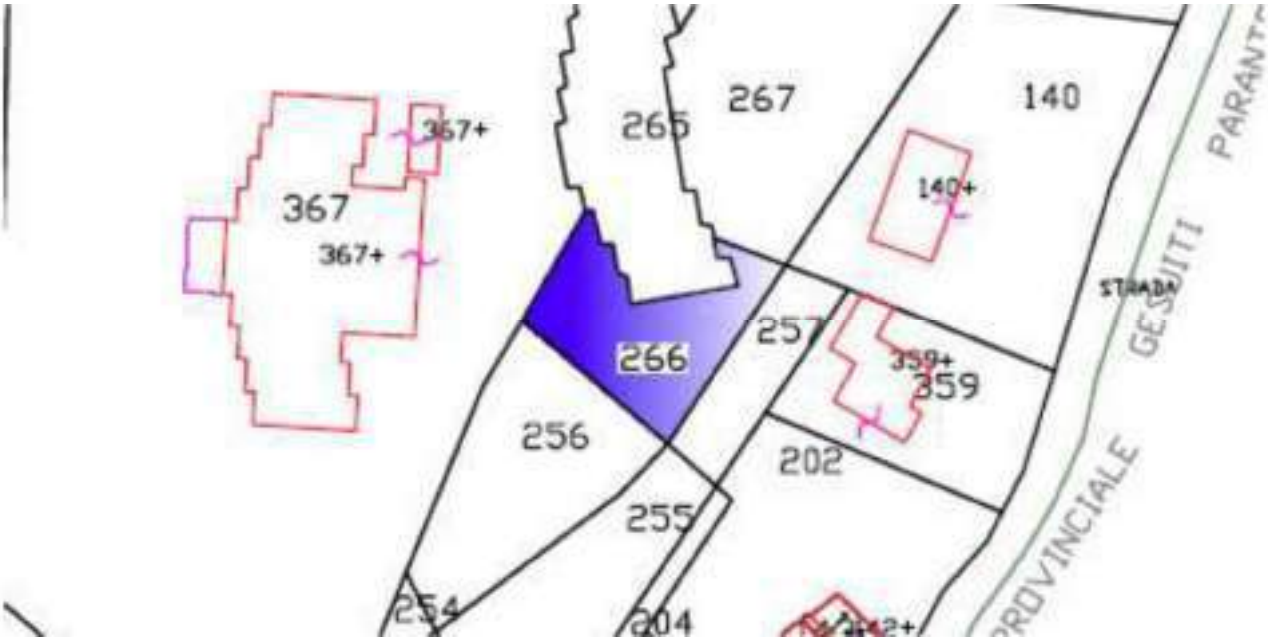

SCHEDA TERRENI

Inventario Comune di Montalto Uffugo (CS) *Foglio **65***

Informazioni catastali

Particella	*Sub*	*Porzione*	*Qualità*	*Classe*
267			CAST FRUTTO	2

Dimensioni		
ha	*are*	*ca*
	12	9

Reddito	
Dominicale	*Agrario*
€ 2,00	**€ 0,67**

Valore
da rendita catastale
€ 325,00

Canone:

Proprietà e condizione giuridica

Classificazione terreno : *INDISPONIBILE PER DESTINAZIONE*

Elenco soggetti con diritti registrati sulla particella

1 _COMUNE DI MONTALTO UFFUGO (CS)-C.F.-DIRITTO=PROPRIETA' PER 1/1_____

*2*_____

*3*_____

*4*_____

*5*_____

*6*_____

Note

Atti di riferimento:

Rilievo cartografico



SCHEDA TERRENI

Inventario Comune di Montalto Uffugo (CS) *Foglio **66***

Informazioni catastali

Particella	*Sub*	*Porzione*	*Qualità*	*Classe*
141			SEMINATIVO	2

Dimensioni		
ha	*are*	*ca*
	1	30

Reddito	
Dominicale	*Agrario*
€ 0,47	**€ 0,20**

Valore
da rendita catastale
€ 76,38

Canone:

Proprietà e condizione giuridica

Classificazione terreno : *INDISPONIBILE PER DESTINAZIONE*

Elenco soggetti con diritti registrati sulla particella

1 _COMUNE DI MONTALTO UFFUGO (CS)-C.F.-DIRITTO=PROPRIETA' PER 1/1_____

*2*_____

*3*_____

*4*_____

*5*_____

*6*_____

Note

Atti di riferimento:

Rilievo cartografico

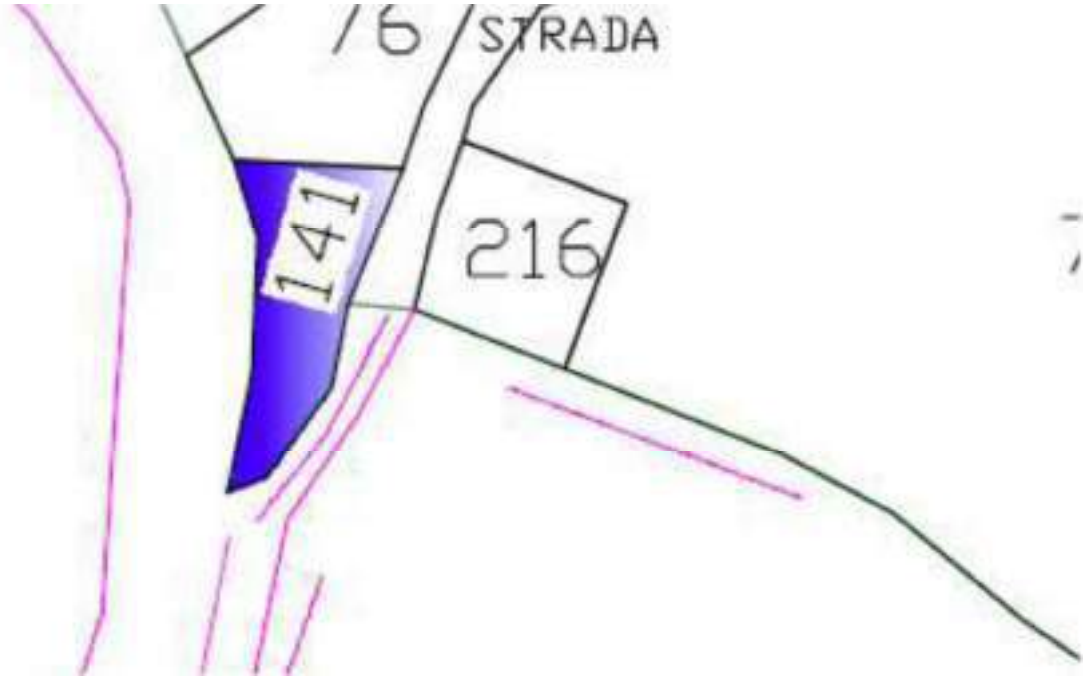

SCHEDA TERRENI

Inventario Comune di Montalto Uffugo (CS) *Foglio **67***

Informazioni catastali

Particella	*Sub*	*Porzione*	*Qualità*	*Classe*
14			PASCOLO	3

Dimensioni		
ha	*are*	*ca*
	4	60

Reddito	
Dominicale	*Agrario*
€ 0,12	**€ 0,05**

Valore
da rendita catastale
€ 19,50

Canone:

Proprietà e condizione giuridica

Classificazione terreno : *INDISPONIBILE PER DESTINAZIONE*

Elenco soggetti con diritti registrati sulla particella

1 _COMUNE DI MONTALTO UFFUGO (CS)-C.F.-DIRITTO=PROPRIETA' PER 1000/1000____

*2*_____

*3*_____

*4*_____

*5*_____

*6*_____

Note

Atti di riferimento:

Rilievo cartografico

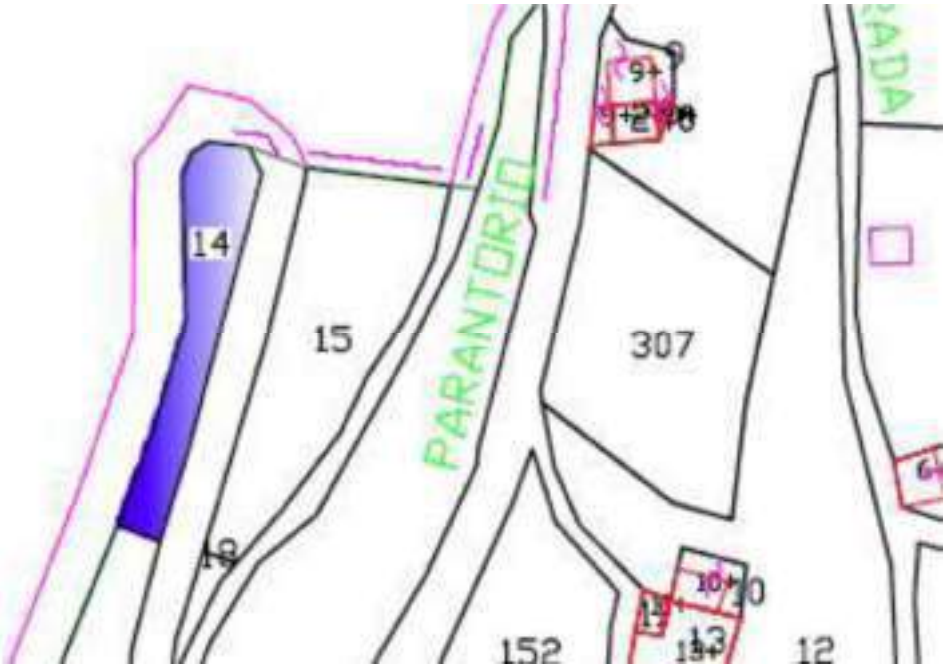

SCHEDA TERRENI

Inventario Comune di Montalto Uffugo (CS) *Foglio **67***

Informazioni catastali

Particella	*Sub*	*Porzione*	*Qualità*	*Classe*
26			PASCOLO	3

Dimensioni		
ha	*are*	*ca*
	3	10

Reddito	
Dominicale	*Agrario*
€ 0,08	**€ 0,03**

Valore
da rendita catastale
€ 13,00

Canone:

Proprietà e condizione giuridica

Classificazione terreno : *INDISPONIBILE PER DESTINAZIONE*

Elenco soggetti con diritti registrati sulla particella

1 _COMUNE DI MONTALTO UFFUGO (CS)-C.F.-DIRITTO=PROPRIETA' PER 1000/1000____

*2*_____

*3*_____

*4*_____

*5*_____

*6*_____

Note

Atti di riferimento:

Rilievo cartografico



SCHEDA TERRENI

Inventario Comune di Montalto Uffugo (CS) *Foglio **67***

Informazioni catastali

Particella	*Sub*	*Porzione*	*Qualità*	*Classe*
27			PASCOLO	3

Dimensioni		
ha	*are*	*ca*
	2	20

Reddito	
Dominicale	*Agrario*
€ 0,06	**€ 0,02**

Valore
da rendita catastale
€ 9,75

Canone:

Proprietà e condizione giuridica

Classificazione terreno : *INDISPONIBILE PER DESTINAZIONE*

Elenco soggetti con diritti registrati sulla particella

1 _COMUNE DI MONTALTO UFFUGO (CS)-C.F.-DIRITTO=PROPRIETA' PER 1000/1000____

*2*_____

*3*_____

*4*_____

*5*_____

*6*_____

Note

Atti di riferimento:

Rilievo cartografico

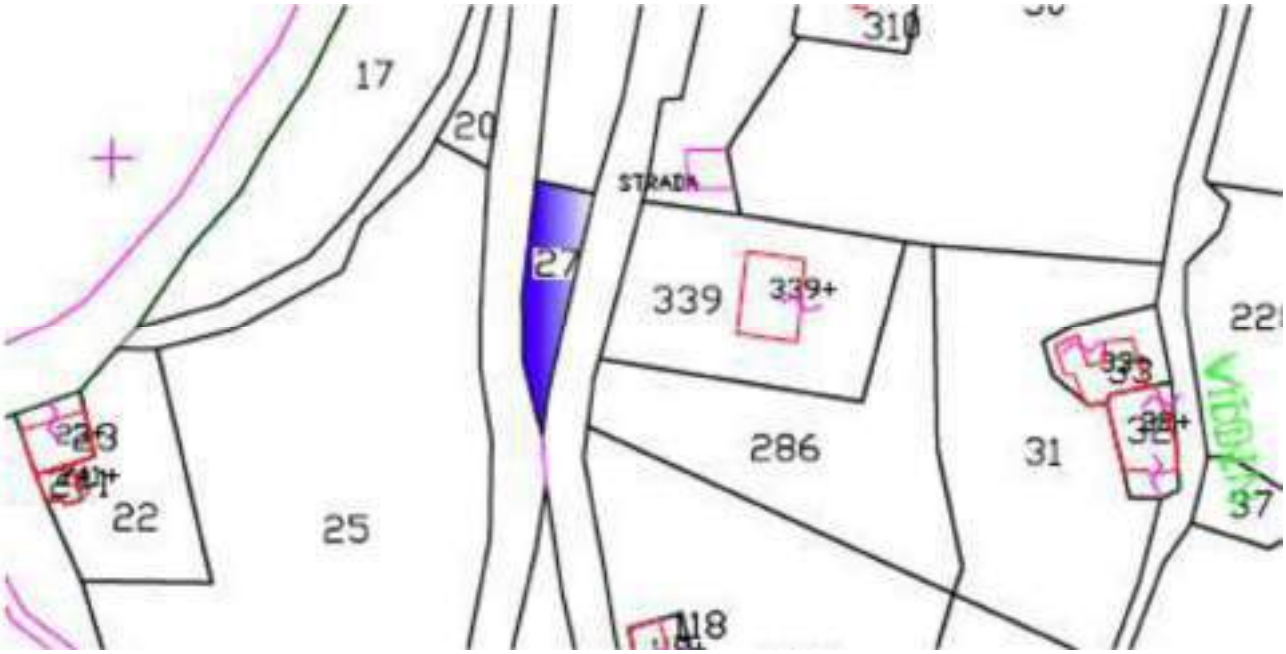

SCHEDA TERRENI

Inventario Comune di Montalto Uffugo (CS) *Foglio **68***

Informazioni catastali

Particella	*Sub*	*Porzione*	*Qualità*	*Classe*
1			BOSCO ALTO	2

Dimensioni		
ha	*are*	*ca*
35	14	20

Reddito	
Dominicale	*Agrario*
€ 108,90	**€ 18,15**

Valore
da rendita catastale
€ 17.696,25

Canone:

Proprietà e condizione giuridica

Classificazione terreno : *INDISPONIBILE PER NATURA*

Elenco soggetti con diritti registrati sulla particella

1 _COMUNE DI MONTALTO UFFUGO (CS)-C.F.-DIRITTO=PROPRIETA' PER 1000/1000____

*2*_____

*3*_____

*4*_____

*5*_____

*6*_____

Note

Atti di riferimento:

Rilievo cartografico

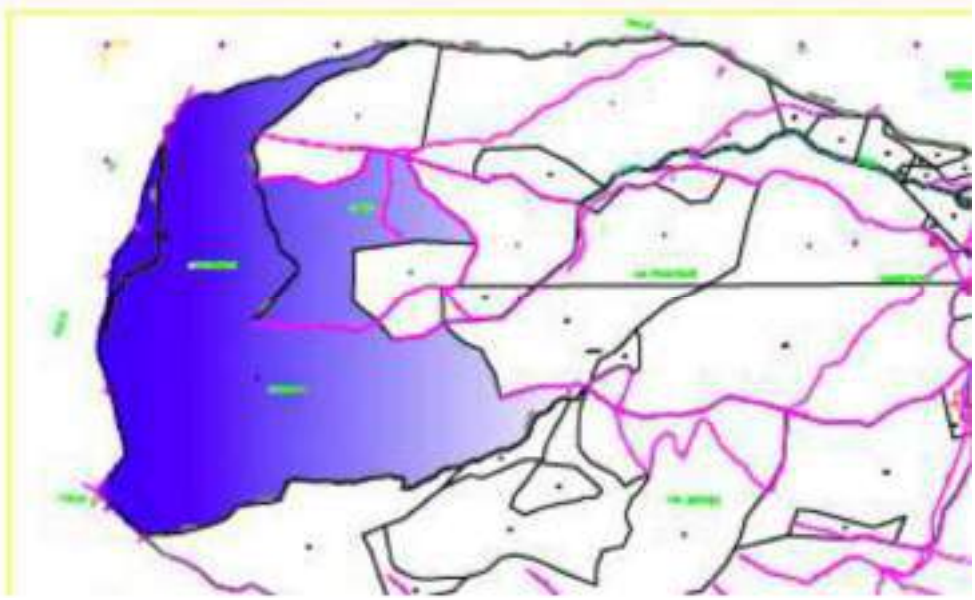

SCHEDA TERRENI

Inventario Comune di Montalto Uffugo (CS) *Foglio **68***

Informazioni catastali

Particella	*Sub*	*Porzione*	*Qualità*	*Classe*
2			BOSCO CEDUO	5

Dimensioni		
ha	*are*	*ca*
4	46	80

Reddito	
Dominicale	*Agrario*
€ 9,23	**€ 4,62**

Valore
da rendita catastale
€ 13.499,88

Canone:

Proprietà e condizione giuridica

Classificazione terreno : *INDISPONIBILE PER NATURA*

Elenco soggetti con diritti registrati sulla particella

1 _COMUNE DI MONTALTO UFFUGO (CS)-C.F.-DIRITTO=PROPRIETA' PER 1000/1000____

*2*_____

*3*_____

*4*_____

*5*_____

*6*_____

Note

Atti di riferimento:

Rilievo cartografico

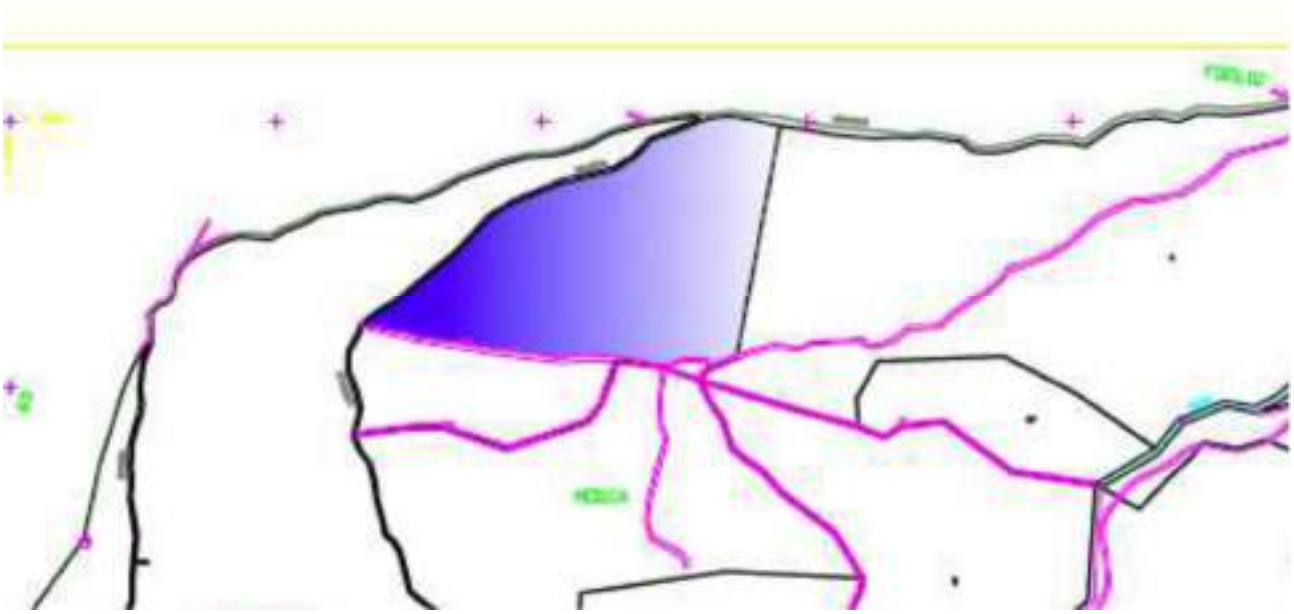

SCHEDA TERRENI

Inventario Comune di Montalto Uffugo (CS) *Foglio **68***

Informazioni catastali

Particella	*Sub*	*Porzione*	*Qualità*	*Classe*
3			BOSCO CEDUO	5

Dimensioni		
ha	*are*	*ca*
2	57	70

Reddito	
Dominicale	*Agrario*
€ 5,32	**€ 2,66**

Valore
da rendita catastale
€ 864,50

Canone:

Proprietà e condizione giuridica

Classificazione terreno : *INDISPONIBILE PER NATURA*

Elenco soggetti con diritti registrati sulla particella

1 _COMUNE DI MONTALTO UFFUGO (CS)-C.F.-DIRITTO=PROPRIETA' PER 1000/1000____

*2*_____

*3*_____

*4*_____

*5*_____

*6*_____

Note

Atti di riferimento:

Rilievo cartografico

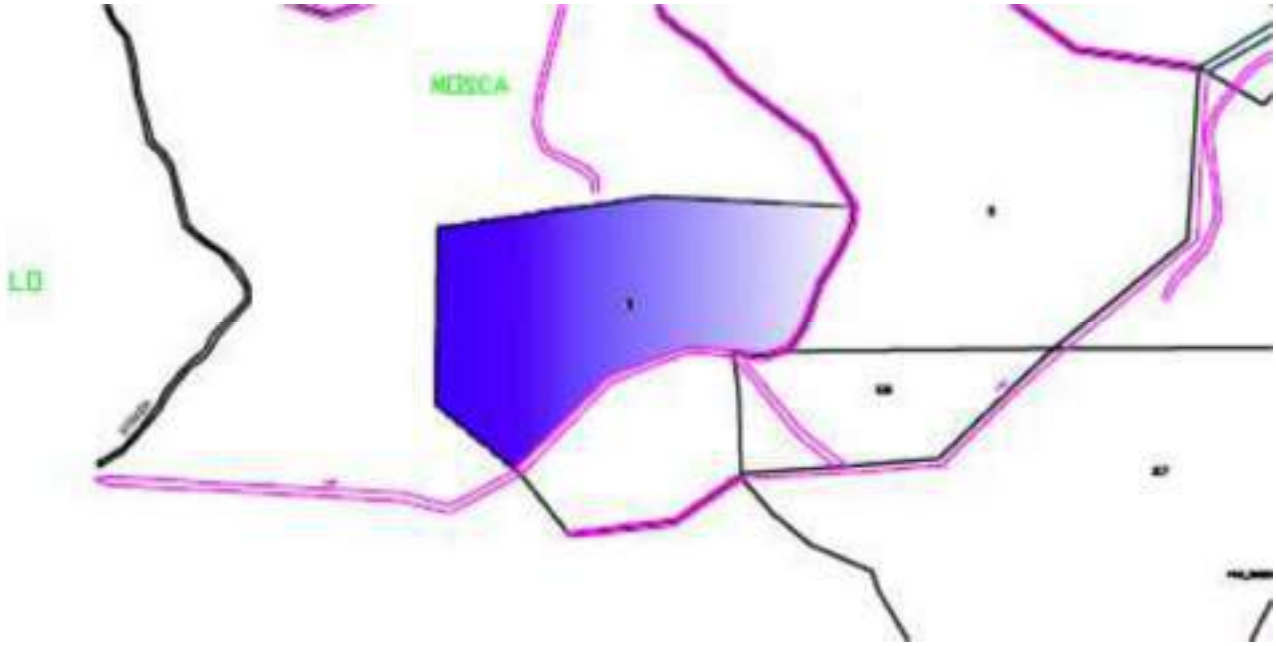

SCHEDA TERRENI

Inventario Comune di Montalto Uffugo (CS) *Foglio **68***

Informazioni catastali

Particella	*Sub*	*Porzione*	*Qualità*	*Classe*
65			BOSCO ALTO	2

Dimensioni		
ha	*are*	*ca*
	49	20

Reddito	
Dominicale	*Agrario*
€ 20,12	**€ 3,35**

Valore
da rendita catastale
€ 3.269,50

Canone:

Proprietà e condizione giuridica

Classificazione terreno : *INDISPONIBILE PER NATURA*

Elenco soggetti con diritti registrati sulla particella

1 _COMUNE DI MONTALTO UFFUGO (CS)-C.F.-DIRITTO=PROPRIETA' PER 1000/1000____

*2*_____

*3*_____

*4*_____

*5*_____

*6*_____

Note

Atti di riferimento:

Rilievo cartografico

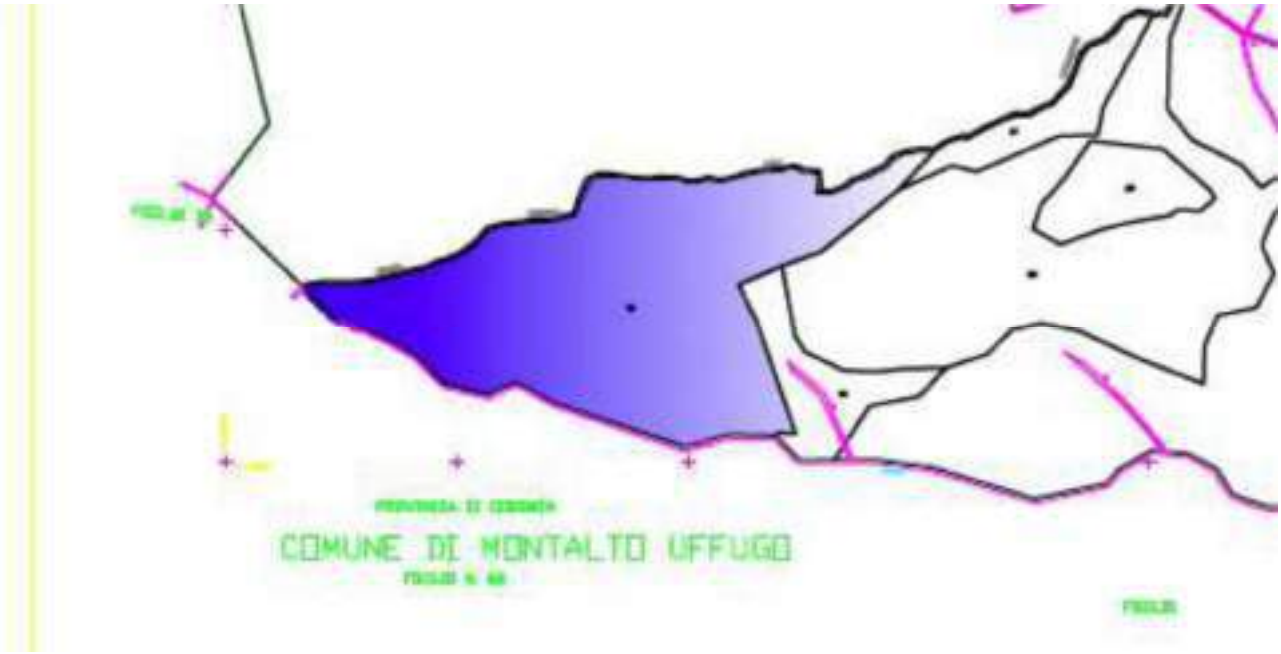

SCHEDA TERRENI

Inventario Comune di Montalto Uffugo (CS) *Foglio **68***

Informazioni catastali

Particella	*Sub*	*Porzione*	*Qualità*	*Classe*
136			BOSCO ALTO	1

Dimensioni		
ha	*are*	*ca*
		30

Reddito	
Dominicale	*Agrario*
€ 0,02	**€ 0,00**

Valore
da rendita catastale
€ 3,25

Canone:

Proprietà e condizione giuridica

Classificazione terreno : *INDISPONIBILE PER NATURA*

Elenco soggetti con diritti registrati sulla particella

1 _COMUNE DI MONTALTO UFFUGO (CS)-C.F.-DIRITTO=PROPRIETA' PER 1000/1000____

*2*_____

*3*_____

*4*_____

*5*_____

*6*_____

Note

Atti di riferimento:

Rilievo cartografico

SCHEDA TERRENI

Inventario Comune di Montalto Uffugo (CS) *Foglio **68***

Informazioni catastali

Particella	*Sub*	*Porzione*	*Qualità*	*Classe*
137			BOSCO CEDUO	1

Dimensioni		
ha	*are*	*ca*
	15	50

Reddito	
Dominicale	*Agrario*
€ 2,00	**€ 0,48**

Valore
da rendita catastale
€ 325,00

Canone:

Proprietà e condizione giuridica

Classificazione terreno : *INDISPONIBILE PER NATURA*

Elenco soggetti con diritti registrati sulla particella

1 _COMUNE DI MONTALTO UFFUGO (CS)-C.F.-DIRITTO=PROPRIETA' PER 1000/1000____

*2*_____

*3*_____

*4*_____

*5*_____

*6*_____

Note

Atti di riferimento:

Rilievo cartografico

SCHEDA TERRENI

Inventario Comune di Montalto Uffugo (CS) *Foglio **68***

Informazioni catastali

Particella	*Sub*	*Porzione*	*Qualità*	*Classe*
138			BOSCO CEDUO	1

Dimensioni		
ha	*are*	*ca*
	11	20

Reddito	
Dominicale	*Agrario*
€ 1,45	**€ 0,35**

Valore
da rendita catastale
€ 235,63

Canone:

Proprietà e condizione giuridica

Classificazione terreno : *INDISPONIBILE PER NATURA*

Elenco soggetti con diritti registrati sulla particella

1 _COMUNE DI MONTALTO UFFUGO (CS)-C.F.-DIRITTO=PROPRIETA' PER 1000/1000____

*2*_____

*3*_____

*4*_____

*5*_____

*6*_____

Note

Atti di riferimento:

Rilievo cartografico

SCHEDA TERRENI

Inventario Comune di Montalto Uffugo (CS) *Foglio **68***

Informazioni catastali

Particella	*Sub*	*Porzione*	*Qualità*	*Classe*
139			BOSCO CEDUO	1

Dimensioni		
ha	*are*	*ca*
	1	80

Reddito	
Dominicale	*Agrario*
€ 0,23	**€ 0,06**

Valore
da rendita catastale
€ 37,38

Canone:

Proprietà e condizione giuridica

Classificazione terreno : *INDISPONIBILE PER NATURA*

Elenco soggetti con diritti registrati sulla particella

1 _COMUNE DI MONTALTO UFFUGO (CS)-C.F.-DIRITTO=PROPRIETA' PER 1000/1000____

*2*_____

*3*_____

*4*_____

*5*_____

*6*_____

Note

Atti di riferimento:

Rilievo cartografico

SCHEDA TERRENI

Inventario Comune di Montalto Uffugo (CS) *Foglio **68***

Informazioni catastali

Particella	*Sub*	*Porzione*	*Qualità*	*Classe*
140			BOSCO CEDUO	1

Dimensioni		
ha	*are*	*ca*
		40

Reddito	
Dominicale	*Agrario*
€ 0,05	**€ 0,01**

Valore
da rendita catastale
€ 8,13

Canone:

Proprietà e condizione giuridica

Classificazione terreno : *INDISPONIBILE PER NATURA*

Elenco soggetti con diritti registrati sulla particella

1 _COMUNE DI MONTALTO UFFUGO (CS)-C.F.-DIRITTO=PROPRIETA' PER 1000/1000____

*2*_____

*3*_____

*4*_____

*5*_____

*6*_____

Note

Atti di riferimento:

Rilievo cartografico

SCHEDA TERRENI

Inventario Comune di Montalto Uffugo (CS) *Foglio **73***

Informazioni catastali

Particella	*Sub*	*Porzione*	*Qualità*	*Classe*
430			VIGNETO	2

Dimensioni		
ha	*are*	*ca*
	2	80

Reddito	
Dominicale	*Agrario*
€ 1,59	**€ 1,01**

Valore
da rendita catastale
€ 258,38

Canone:

Proprietà e condizione giuridica

Classificazione terreno : *INDISPONIBILE PER DESTINAZIONE*

Elenco soggetti con diritti registrati sulla particella

1 _COMUNE DI MONTALTO UFFUGO (CS)-C.F.-DIRITTO=PROPRIETA' PER 1/1_____

*2*_____

*3*_____

*4*_____

*5*_____

*6*_____

Note

Atti di riferimento:

Rilievo cartografico



SCHEDA TERRENI

Inventario Comune di Montalto Uffugo (CS) *Foglio **73***

Informazioni catastali

Particella	*Sub*	*Porzione*	*Qualità*	*Classe*
577			SEMIN IRR ARBOR	1

Dimensioni		
ha	*are*	*ca*
	2	80

Reddito	
Dominicale	*Agrario*
€ 1,34	**€ 0,64**

Valore
da rendita catastale
€ 217,75

Canone:

Proprietà e condizione giuridica

Classificazione terreno : ***DISPONIBILE***

Elenco soggetti con diritti registrati sulla particella

1 _COMUNE DI MONTALTO UFFUGO (CS)-C.F.-DIRITTO=PROPRIETA' PER 1/1_____

*2*_____

*3*_____

*4*_____

*5*_____

*6*_____

Note

Atti di riferimento:

Rilievo cartografico



SCHEDA TERRENI

Inventario Comune di Montalto Uffugo (CS) *Foglio **73***

Informazioni catastali

Particella	*Sub*	*Porzione*	*Qualità*	*Classe*
578			SEMIN IRR ARBOR	1

Dimensioni		
ha	*are*	*ca*
		27

Reddito	
Dominicale	*Agrario*
€ 0,17	**€ 0,08**

Valore
da rendita catastale
€ 27,63

Canone:

Proprietà e condizione giuridica

Classificazione terreno : ***DISPONIBILE***

Elenco soggetti con diritti registrati sulla particella

1 _COMUNE DI MONTALTO UFFUGO (CS)-C.F.-DIRITTO=PROPRIETA' PER 1/1_____

*2*_____

*3*_____

*4*_____

*5*_____

*6*_____

Note

Atti di riferimento:

Rilievo cartografico

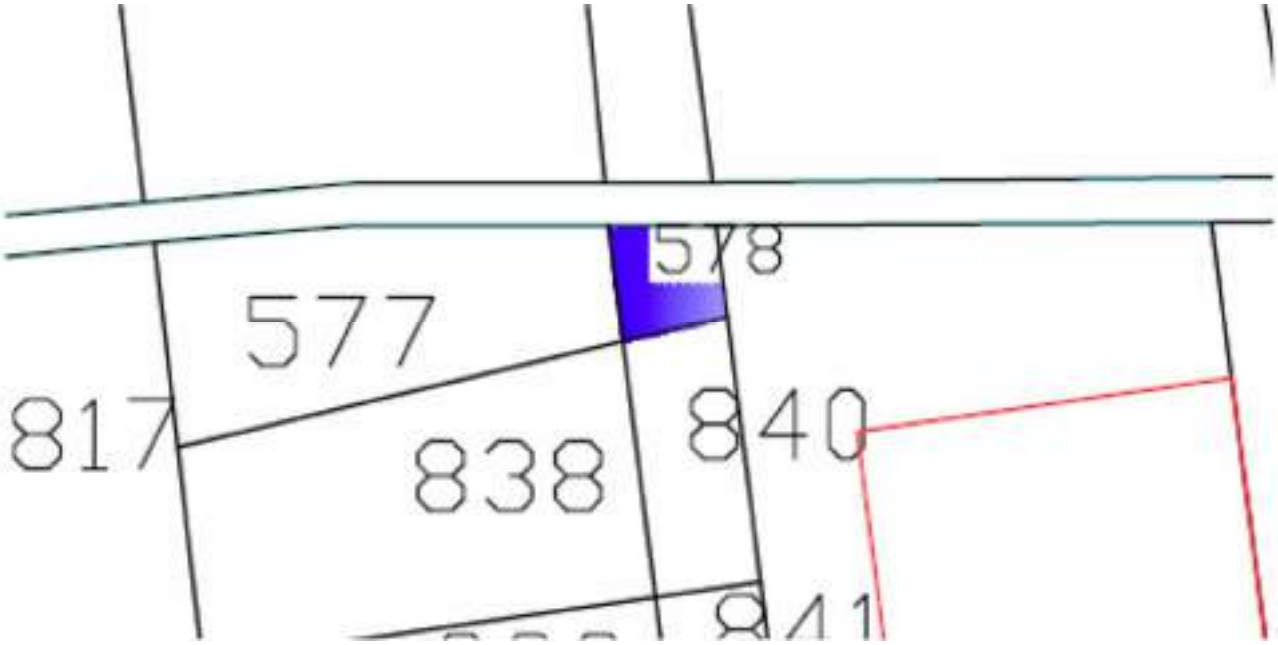

SCHEDA TERRENI

Inventario Comune di Montalto Uffugo (CS) *Foglio **73***

Informazioni catastali

Particella	*Sub*	*Porzione*	*Qualità*	*Classe*
579			FICHETO	2

Dimensioni		
ha	*are*	*ca*
	8	11

Reddito	
Dominicale	*Agrario*
€ 3,56	**€ 2,51**

Valore
da rendita catastale
€ 578,50

Canone:

Proprietà e condizione giuridica

Classificazione terreno : ***DISPONIBILE***

Elenco soggetti con diritti registrati sulla particella

1 _COMUNE DI MONTALTO UFFUGO (CS)-C.F.-DIRITTO=PROPRIETA' PER 1/1_____

*2*_____

*3*_____

*4*_____

*5*_____

*6*_____

Note

Atti di riferimento:

Rilievo cartografico



SCHEDA TERRENI

Inventario Comune di Montalto Uffugo (CS) *Foglio **73***

Informazioni catastali

Particella	*Sub*	*Porzione*	*Qualità*	*Classe*
580			FICHETO	2

Dimensioni		
ha	*are*	*ca*
	1	68

Reddito	
Dominicale	*Agrario*
€ 0,74	**€ 0,52**

Valore
da rendita catastale
€ 120,25

Canone:

Proprietà e condizione giuridica

Classificazione terreno : *DISPONIBILE*

Elenco soggetti con diritti registrati sulla particella

1 _COMUNE DI MONTALTO UFFUGO (CS)-C.F.-DIRITTO=PROPRIETA' PER 1/1_____

*2*_____

*3*_____

*4*_____

*5*_____

*6*_____

Note

Atti di riferimento:

Rilievo cartografico



SCHEDA TERRENI

Inventario Comune di Montalto Uffugo (CS) *Foglio **73***

Informazioni catastali

Particella	*Sub*	*Porzione*	*Qualità*	*Classe*
616			SEMIN IRR ARBOR	2

Dimensioni		
ha	*are*	*ca*
	1	75

Reddito	
Dominicale	*Agrario*
€ 0,77	**€ 0,36**

Valore
da rendita catastale
€ 125,13

Canone:

Proprietà e condizione giuridica

Classificazione terreno : ***DISPONIBILE***

Elenco soggetti con diritti registrati sulla particella

1 _COMUNE DI MONTALTO UFFUGO (CS)-C.F.-DIRITTO=PROPRIETA' PER 1/1_____

*2*_____

*3*_____

*4*_____

*5*_____

*6*_____

Note

Atti di riferimento:

Rilievo cartografico

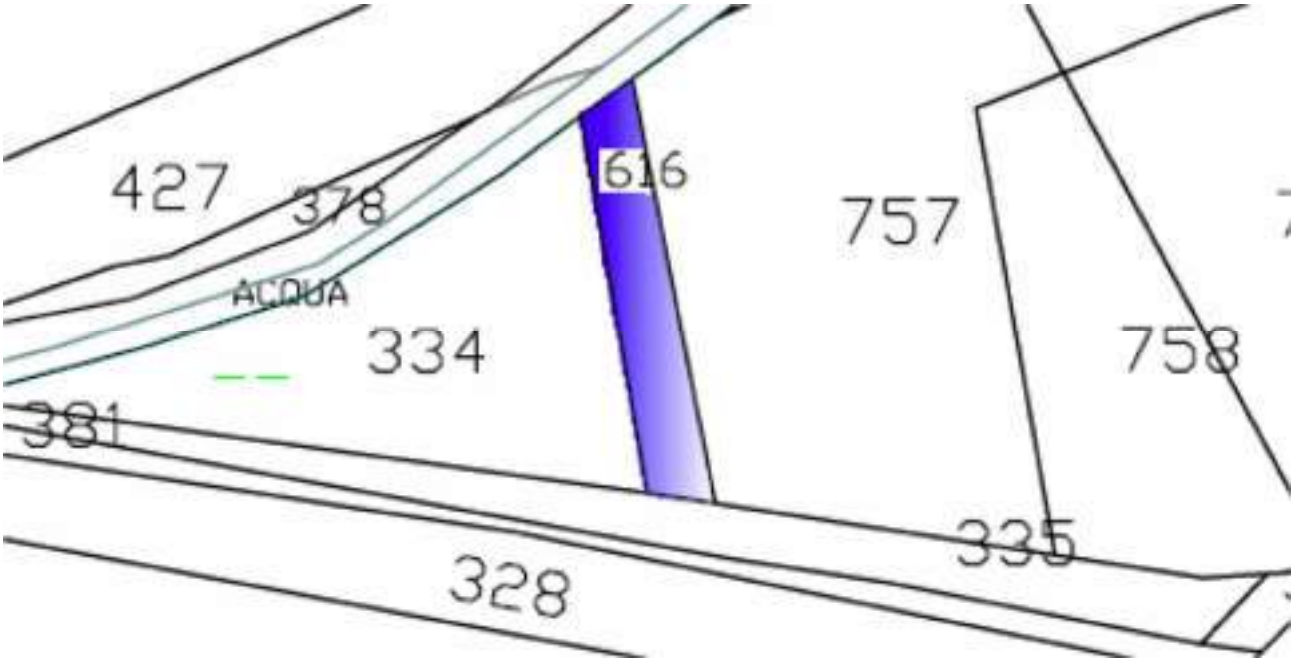

SCHEDA TERRENI

Inventario Comune di Montalto Uffugo (CS) *Foglio **73***

Informazioni catastali

Particella	*Sub*	*Porzione*	*Qualità*	*Classe*
721			SEMIN IRR ARBOR	1

Dimensioni		
ha	*are*	*ca*
	19	45

Reddito	
Dominicale	*Agrario*
€ 12,56	**€ 6,03**

Valore
da rendita catastale
€ 2.041,00

Canone:

Proprietà e condizione giuridica

Classificazione terreno : *INDISPONIBILE PER DESTINAZIONE*

Elenco soggetti con diritti registrati sulla particella

1 _COMUNE DI MONTALTO UFFUGO (CS)-C.F.-DIRITTO=PROPRIETA' PER 1/1_____

*2*_____

*3*_____

*4*_____

*5*_____

*6*_____

Note

Atti di riferimento:

Rilievo cartografico



SCHEDA TERRENI

Inventario Comune di Montalto Uffugo (CS) *Foglio **73***

Informazioni catastali

Particella	*Sub*	*Porzione*	*Qualità*	*Classe*
723			SEMIN IRR ARBOR	1

Dimensioni		
ha	*are*	*ca*
	3	5

Reddito	
Dominicale	*Agrario*
€ 1,97	**€ 0,95**

Valore
da rendita catastale
€ 320,13

Canone:

Proprietà e condizione giuridica

Classificazione terreno : *INDISPONIBILE PER DESTINAZIONE*

Elenco soggetti con diritti registrati sulla particella

1 _COMUNE DI MONTALTO UFFUGO (CS)-C.F.-DIRITTO=PROPRIETA' PER 1/1_____

*2*_____

*3*_____

*4*_____

*5*_____

*6*_____

Note

Atti di riferimento:

Rilievo cartografico

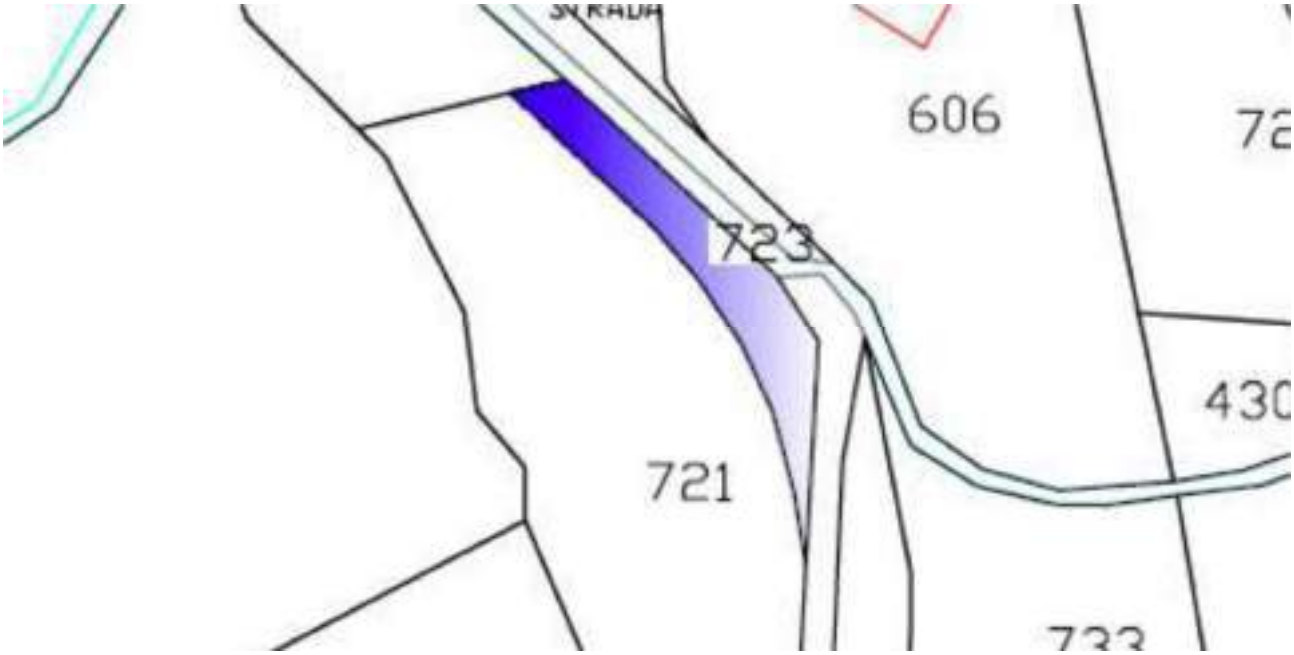

SCHEDA TERRENI

Inventario Comune di Montalto Uffugo (CS) *Foglio **73***

Informazioni catastali

Particella	*Sub*	*Porzione*	*Qualità*	*Classe*
725			SEMINATIVO	2

Dimensioni		
ha	*are*	*ca*
	11	30

Reddito	
Dominicale	*Agrario*
€ 4,09	**€ 1,75**

Valore
da rendita catastale
€ 664,63

Canone:

Proprietà e condizione giuridica

Classificazione terreno : *INDISPONIBILE PER DESTINAZIONE*

Elenco soggetti con diritti registrati sulla particella

1 _COMUNE DI MONTALTO UFFUGO (CS)-C.F.-DIRITTO=PROPRIETA' PER 1/1_____

*2*_____

*3*_____

*4*_____

*5*_____

*6*_____

Note

Atti di riferimento:

Rilievo cartografico



SCHEDA TERRENI

Inventario Comune di Montalto Uffugo (CS) *Foglio **73***

Informazioni catastali

Particella	*Sub*	*Porzione*	*Qualità*	*Classe*
727			FICHETO	*2*

Dimensioni		
ha	*are*	*ca*
	5	*72*

Reddito	
Dominicale	*Agrario*
€ 2,51	**€ 1,77**

Valore
da rendita catastale
€ 407,88

Canone:

Proprietà e condizione giuridica

Classificazione terreno : *INDISPONIBILE PER DESTINAZIONE*

Elenco soggetti con diritti registrati sulla particella

1 _COMUNE DI MONTALTO UFFUGO (CS)-C.F.-DIRITTO=PROPRIETA' PER 1/1_____

*2*_____

*3*_____

*4*_____

*5*_____

*6*_____

Note

Atti di riferimento:

Rilievo cartografico



SCHEDA TERRENI

Inventario Comune di Montalto Uffugo (CS) *Foglio **73***

Informazioni catastali

Particella	*Sub*	*Porzione*	*Qualità*	*Classe*
733			SEMIN IRRIG ARBOR	2

Dimensioni		
ha	*are*	*ca*
	11	20

Reddito	
Dominicale	*Agrario*
€ 4,92	**€ 2,31**

Valore
da rendita catastale
€ 799,50

Canone:

Proprietà e condizione giuridica

Classificazione terreno : *DISPONIBILE*

Elenco soggetti con diritti registrati sulla particella

1 _COMUNE DI MONTALTO UFFUGO (CS)-C.F.-DIRITTO=PROPRIETA' PER 1/1_____

*2*_____

*3*_____

*4*_____

*5*_____

*6*_____

Note

Atti di riferimento:

Rilievo cartografico



SCHEDA TERRENI

Inventario Comune di Montalto Uffugo (CS) *Foglio **73***

Informazioni catastali

Particella	*Sub*	*Porzione*	*Qualità*	*Classe*
734			SEMIN IRRIG ARBOR	2

Dimensioni		
ha	*are*	*ca*
	16	90

Reddito	
Dominicale	*Agrario*
€ 7,42	**€ 3,49**

Valore
da rendita catastale
€ 1.205,75

Canone:

Proprietà e condizione giuridica

Classificazione terreno : *INDISPONIBILE PER NATURA*

Elenco soggetti con diritti registrati sulla particella

1 _COMUNE DI MONTALTO UFFUGO (CS)-C.F.-DIRITTO=PROPRIETA' PER 1/1_____

*2*_____

*3*_____

*4*_____

*5*_____

*6*_____

Note

Atti di riferimento:

Rilievo cartografico



SCHEDA TERRENI

Inventario Comune di Montalto Uffugo (CS) *Foglio **73***

Informazioni catastali

Particella	*Sub*	*Porzione*	*Qualità*	*Classe*
740			SEMIN IRRIG ARBOR	2

Dimensioni		
ha	*are*	*ca*
	11	90

Reddito	
Dominicale	*Agrario*
€ 5,22	**€ 2,46**

Valore
da rendita catastale
€ 848,25

Canone:

Proprietà e condizione giuridica

Classificazione terreno : *DISPONIBILE*

Elenco soggetti con diritti registrati sulla particella

1 _COMUNE DI MONTALTO UFFUGO (CS)-C.F.-DIRITTO=PROPRIETA' PER 1/1_____

*2*_____

*3*_____

*4*_____

*5*_____

*6*_____

Note

Atti di riferimento:

Rilievo cartografico



SCHEDA TERRENI

Inventario Comune di Montalto Uffugo (CS) *Foglio **73***

Informazioni catastali

Particella	*Sub*	*Porzione*	*Qualità*	*Classe*
757			SEMIN IRRIG ARBOR	2

Dimensioni		
ha	*are*	*ca*
	10	26

Reddito	
Dominicale	*Agrario*
€ 4,50	**€ 2,12**

Valore
da rendita catastale
€ 731,25

Canone:

Proprietà e condizione giuridica

Classificazione terreno : *DISPONIBILE*

Elenco soggetti con diritti registrati sulla particella

1 _COMUNE DI MONTALTO UFFUGO (CS)-C.F.-DIRITTO=PROPRIETA' PER 1/1_____

*2*_____

*3*_____

*4*_____

*5*_____

*6*_____

Note

Atti di riferimento:

Rilievo cartografico



SCHEDA TERRENI

Inventario Comune di Montalto Uffugo (CS) *Foglio **73***

Informazioni catastali

Particella	*Sub*	*Porzione*	*Qualità*	*Classe*
759			SEMIN IRRIG ARBOR	2

Dimensioni		
ha	*are*	*ca*
	4	98

Reddito	
Dominicale	*Agrario*
€ 2,19	**€ 1,03**

Valore
da rendita catastale
€ 355,88

Canone:

Proprietà e condizione giuridica

Classificazione terreno : *INDISPONIBILE PER DESTINAZIONE*

Elenco soggetti con diritti registrati sulla particella

1 _COMUNE DI MONTALTO UFFUGO (CS)-C.F.-DIRITTO=PROPRIETA' PER 1/1_____

*2*_____

*3*_____

*4*_____

*5*_____

*6*_____

Note

Atti di riferimento:

Rilievo cartografico



SCHEDA TERRENI

Inventario Comune di Montalto Uffugo (CS) *Foglio **73***

Informazioni catastali

Particella	*Sub*	*Porzione*	*Qualità*	*Classe*
761			SEMIN IRRIG ARBOR	2

Dimensioni		
ha	*are*	*ca*
	10	52

Reddito	
Dominicale	*Agrario*
€ 4,62	**€ 2,17**

Valore
da rendita catastale
€ 750,75

Canone:

Proprietà e condizione giuridica

Classificazione terreno : *INDISPONIBILE PER DESTINAZIONE*

Elenco soggetti con diritti registrati sulla particella

1 _COMUNE DI MONTALTO UFFUGO (CS)-C.F.-DIRITTO=PROPRIETA' PER 1/1_____

*2*_____

*3*_____

*4*_____

*5*_____

*6*_____

Note

Atti di riferimento:

Rilievo cartografico

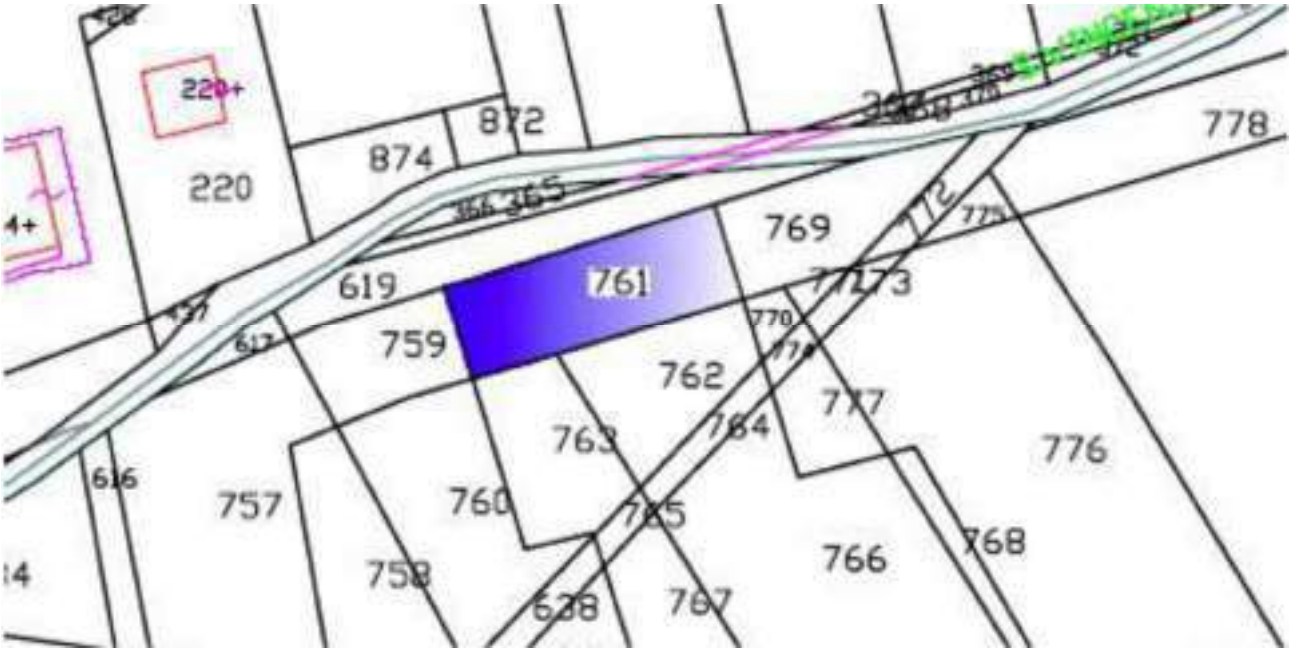

SCHEDA TERRENI

Inventario Comune di Montalto Uffugo (CS) *Foglio **73***

Informazioni catastali

Particella	*Sub*	*Porzione*	*Qualità*	*Classe*
769			SEMIN IRRIG ARBOR	2

Dimensioni		
ha	*are*	*ca*
	5	32

Reddito	
Dominicale	*Agrario*
€ 2,34	**€ 1,10**

Valore
da rendita catastale
€ 380,25

Canone:

Proprietà e condizione giuridica

Classificazione terreno : *INDISPONIBILE PER DESTINAZIONE*

Elenco soggetti con diritti registrati sulla particella

1 _COMUNE DI MONTALTO UFFUGO (CS)-C.F.-DIRITTO=PROPRIETA' PER 1/1_____

*2*_____

*3*_____

*4*_____

*5*_____

*6*_____

Note

Atti di riferimento:

Rilievo cartografico



SCHEDA TERRENI

Inventario Comune di Montalto Uffugo (CS) *Foglio **73***

Informazioni catastali

Particella	*Sub*	*Porzione*	*Qualità*	*Classe*
772			SEMIN IRRIG	2

Dimensioni		
ha	*are*	*ca*
		60

Reddito	
Dominicale	*Agrario*
€ 0,28	**€ 0,09**

Valore
da rendita catastale
€ 45,50

Canone:

Proprietà e condizione giuridica

Classificazione terreno : *INDISPONIBILE PER NATURA*

Elenco soggetti con diritti registrati sulla particella

1 _COMUNE DI MONTALTO UFFUGO (CS)-C.F.-DIRITTO=PROPRIETA' PER 1/1_____

*2*_____

*3*_____

*4*_____

*5*_____

*6*_____

Note

Atti di riferimento:

Rilievo cartografico

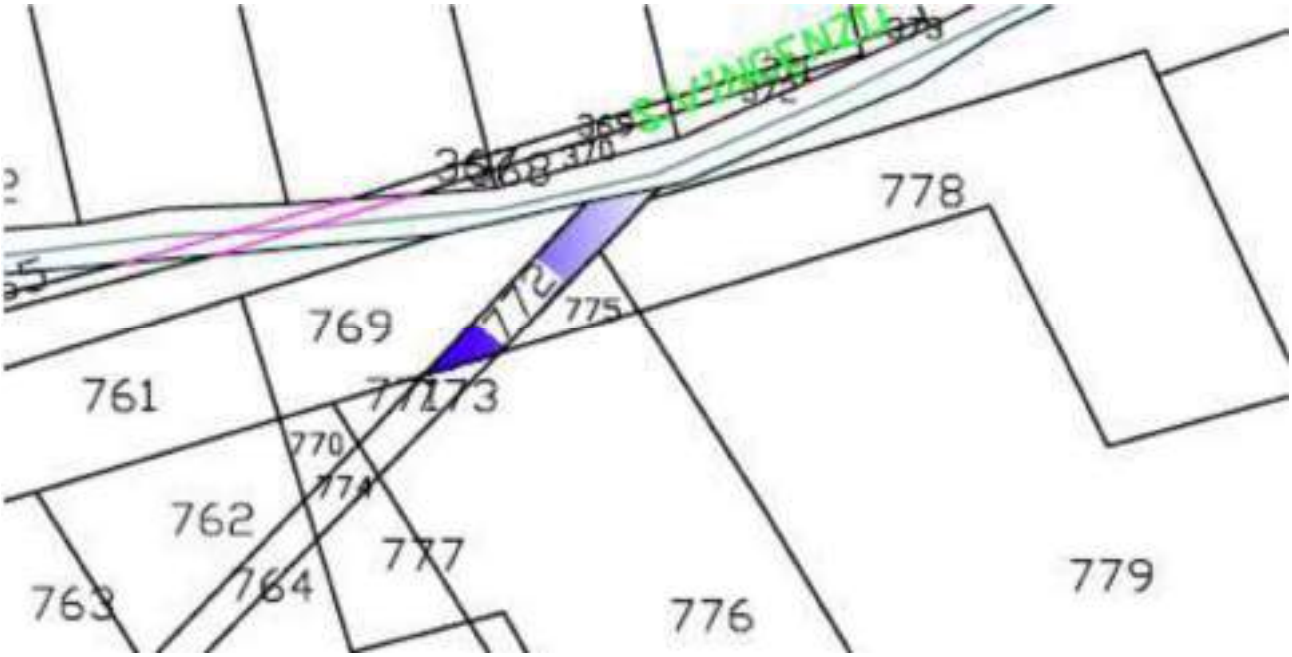

SCHEDA TERRENI

Inventario Comune di Montalto Uffugo (CS) *Foglio **73***

Informazioni catastali

Particella	*Sub*	*Porzione*	*Qualità*	*Classe*
775			SEMIN IRRIG	2

Dimensioni		
ha	*are*	*ca*
		43

Reddito	
Dominicale	*Agrario*
€ 0,20	**€ 0,07**

Valore
da rendita catastale
€ 32,50

Canone:

Proprietà e condizione giuridica

Classificazione terreno : *INDISPONIBILE PER DESTINAZIONE*

Elenco soggetti con diritti registrati sulla particella

1 _COMUNE DI MONTALTO UFFUGO (CS)-C.F.-DIRITTO=PROPRIETA' PER 1/1_____

*2*_____

*3*_____

*4*_____

*5*_____

*6*_____

Note

Atti di riferimento:

Rilievo cartografico

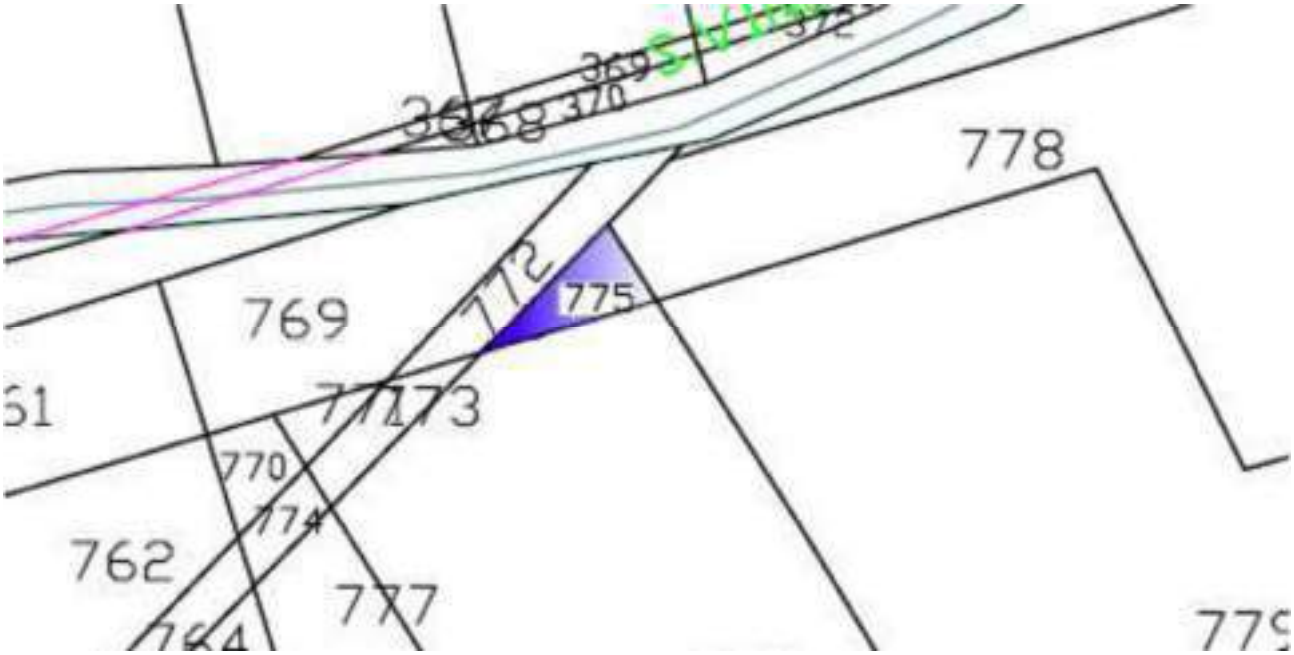

SCHEDA TERRENI

Inventario Comune di Montalto Uffugo (CS) *Foglio **73***

Informazioni catastali

Particella	*Sub*	*Porzione*	*Qualità*	*Classe*
778			SEMIN IRRIG	2

Dimensioni		
ha	*are*	*ca*
	13	66

Reddito	
Dominicale	*Agrario*
€ 6,35	**€ 2,12**

Valore
da rendita catastale
€ 1.031,88

Canone:

Proprietà e condizione giuridica

Classificazione terreno : *INDISPONIBILE PER DESTINAZIONE*

Elenco soggetti con diritti registrati sulla particella

1 _COMUNE DI MONTALTO UFFUGO (CS)-C.F.-DIRITTO=PROPRIETA' PER 1/1_____

*2*_____

*3*_____

*4*_____

*5*_____

*6*_____

Note

Atti di riferimento:

Rilievo cartografico



SCHEDA TERRENI

Inventario Comune di Montalto Uffugo (CS) *Foglio **73***

Informazioni catastali

Particella	*Sub*	*Porzione*	*Qualità*	*Classe*
808			ULIVETO	2

Dimensioni		
ha	*are*	*ca*
	3	90

Reddito	
Dominicale	*Agrario*
€ 1,11	**€ 1,01**

Valore
da rendita catastale
€ 180,38

Canone:

Proprietà e condizione giuridica

Classificazione terreno : *INDISPONIBILE PER DESTINAZIONE*

Elenco soggetti con diritti registrati sulla particella

1 _COMUNE DI MONTALTO UFFUGO (CS)-C.F.-DIRITTO=PROPRIETA' PER 1/1_____

*2*_____

*3*_____

*4*_____

*5*_____

*6*_____

Note

Atti di riferimento:

Rilievo cartografico



SCHEDA TERRENI

Inventario Comune di Montalto Uffugo (CS) *Foglio **73***

Informazioni catastali

Particella	*Sub*	*Porzione*	*Qualità*	*Classe*
809			ULIVETO	2

Dimensioni		
ha	*are*	*ca*
	3	70

Reddito	
Dominicale	*Agrario*
€ 1,05	**€ 0,96**

Valore
da rendita catastale
€ 170,63

Canone:

Proprietà e condizione giuridica

Classificazione terreno : *INDISPONIBILE PER DESTINAZIONE*

Elenco soggetti con diritti registrati sulla particella

1 _COMUNE DI MONTALTO UFFUGO (CS)-C.F.-DIRITTO=PROPRIETA' PER 1/1_____

*2*_____

*3*_____

*4*_____

*5*_____

*6*_____

Note

Atti di riferimento:

Rilievo cartografico



SCHEDA TERRENI

Inventario Comune di Montalto Uffugo (CS) *Foglio **73***

Informazioni catastali

Particella	*Sub*	*Porzione*	*Qualità*	*Classe*
810			ULIVETO	2

Dimensioni		
ha	*are*	*ca*
	2	78

Reddito	
Dominicale	*Agrario*
€ 0,79	**€ 0,72**

Valore
da rendita catastale
€ 128,38

Canone:

Proprietà e condizione giuridica

Classificazione terreno : *INDISPONIBILE PER DESTINAZIONE*

Elenco soggetti con diritti registrati sulla particella

1 _COMUNE DI MONTALTO UFFUGO (CS)-C.F.-DIRITTO=PROPRIETA' PER 1/1_____

*2*_____

*3*_____

*4*_____

*5*_____

*6*_____

Note

Atti di riferimento:

Rilievo cartografico



SCHEDA TERRENI

Inventario Comune di Montalto Uffugo (CS) *Foglio **73***

Informazioni catastali

Particella	*Sub*	*Porzione*	*Qualità*	*Classe*
811			ULIVETO	2

Dimensioni		
ha	*are*	*ca*
	1	0

Reddito	
Dominicale	*Agrario*
€ 0,28	**€ 0,26**

Valore
da rendita catastale
€ 45,50

Canone:

Proprietà e condizione giuridica

Classificazione terreno : *INDISPONIBILE PER DESTINAZIONE*

Elenco soggetti con diritti registrati sulla particella

1 _COMUNE DI MONTALTO UFFUGO (CS)-C.F.-DIRITTO=PROPRIETA' PER 1/1_____

*2*_____

*3*_____

*4*_____

*5*_____

*6*_____

Note

Atti di riferimento:

Rilievo cartografico



SCHEDA TERRENI

Inventario Comune di Montalto Uffugo (CS) *Foglio **73***

Informazioni catastali

Particella	*Sub*	*Porzione*	*Qualità*	*Classe*
815			FICHETO	2

Dimensioni		
ha	*are*	*ca*
	2	30

Reddito	
Dominicale	*Agrario*
€ 1,01	**€ 0,71**

Valore
da rendita catastale
€ 164,13

Canone:

Proprietà e condizione giuridica

Classificazione terreno : *INDISPONIBILE PER DESTINAZIONE*

Elenco soggetti con diritti registrati sulla particella

1 _COMUNE DI MONTALTO UFFUGO (CS)-C.F.-DIRITTO=PROPRIETA' PER 1/1_____

*2*_____

*3*_____

*4*_____

*5*_____

*6*_____

Note

Atti di riferimento:

Rilievo cartografico



SCHEDA TERRENI

Inventario Comune di Montalto Uffugo (CS) *Foglio **73***

Informazioni catastali

Particella	*Sub*	*Porzione*	*Qualità*	*Classe*
816			FICHETO	2

Dimensioni		
ha	*are*	*ca*
		10

Reddito	
Dominicale	*Agrario*
€ 0,04	**€ 0,03**

Valore
da rendita catastale
€ 6,50

Canone:

Proprietà e condizione giuridica

Classificazione terreno : *INDISPONIBILE PER DESTINAZIONE*

Elenco soggetti con diritti registrati sulla particella

1 _COMUNE DI MONTALTO UFFUGO (CS)-C.F.-DIRITTO=PROPRIETA' PER 1/1_____

*2*_____

*3*_____

*4*_____

*5*_____

*6*_____

Note

Atti di riferimento:

Rilievo cartografico

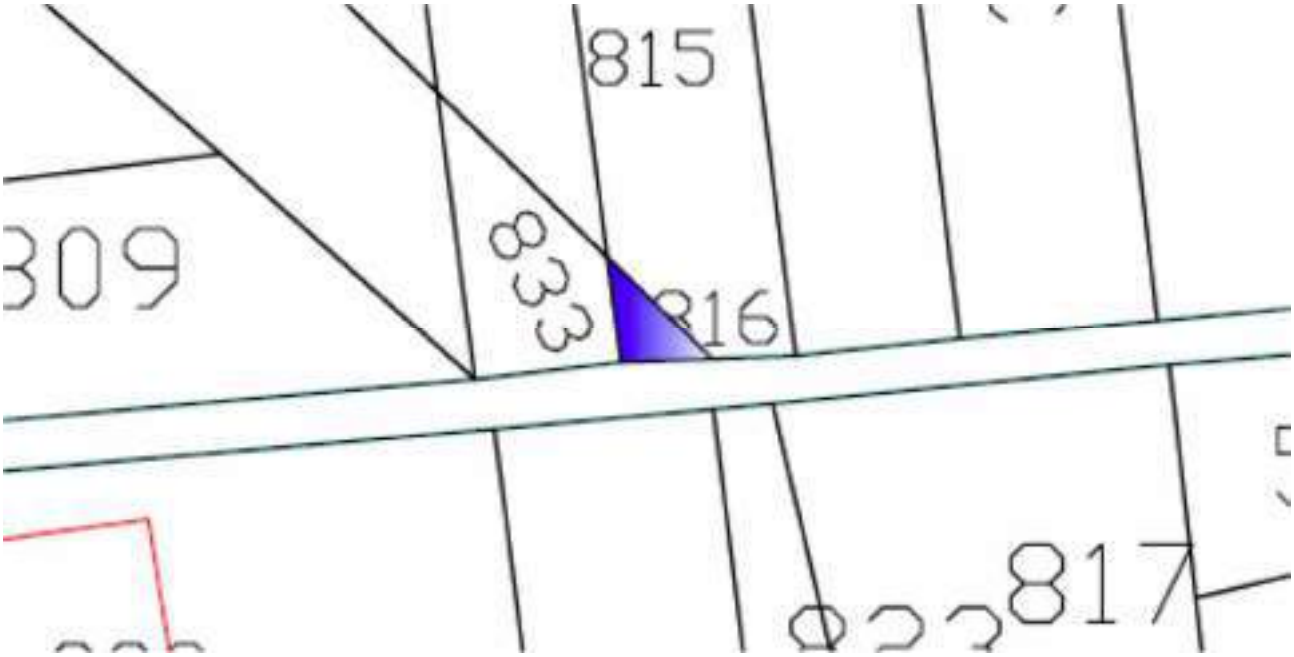

SCHEDA TERRENI

Inventario Comune di Montalto Uffugo (CS) *Foglio **73***

Informazioni catastali

Particella	*Sub*	*Porzione*	*Qualità*	*Classe*
817			SEMIN IRRIG ARBOR	1

Dimensioni		
ha	*are*	*ca*
4		

Reddito	
Dominicale	*Agrario*
€ 2,58	**€ 1,24**

Valore
da rendita catastale
€ 419,25

Canone:

Proprietà e condizione giuridica

Classificazione terreno : *INDISPONIBILE PER DESTINAZIONE*

Elenco soggetti con diritti registrati sulla particella

1 _COMUNE DI MONTALTO UFFUGO (CS)-C.F.-DIRITTO=PROPRIETA' PER 1/1_____

*2*_____

*3*_____

*4*_____

*5*_____

*6*_____

Note

Atti di riferimento:

Rilievo cartografico



SCHEDA TERRENI

Inventario Comune di Montalto Uffugo (CS) *Foglio **73***

Informazioni catastali

Particella	*Sub*	*Porzione*	*Qualità*	*Classe*
821			SEMIN IRRIG ARBOR	1

Dimensioni		
ha	*are*	*ca*
	3	82

Reddito	
Dominicale	*Agrario*
€ 2,47	**€ 1,18**

Valore
da rendita catastale
€ 401,38

Canone:

Proprietà e condizione giuridica

Classificazione terreno : *INDISPONIBILE PER DESTINAZIONE*

Elenco soggetti con diritti registrati sulla particella

1 _COMUNE DI MONTALTO UFFUGO (CS)-C.F.-DIRITTO=PROPRIETA' PER 1/1_____

*2*_____

*3*_____

*4*_____

*5*_____

*6*_____

Note

Atti di riferimento:

Rilievo cartografico

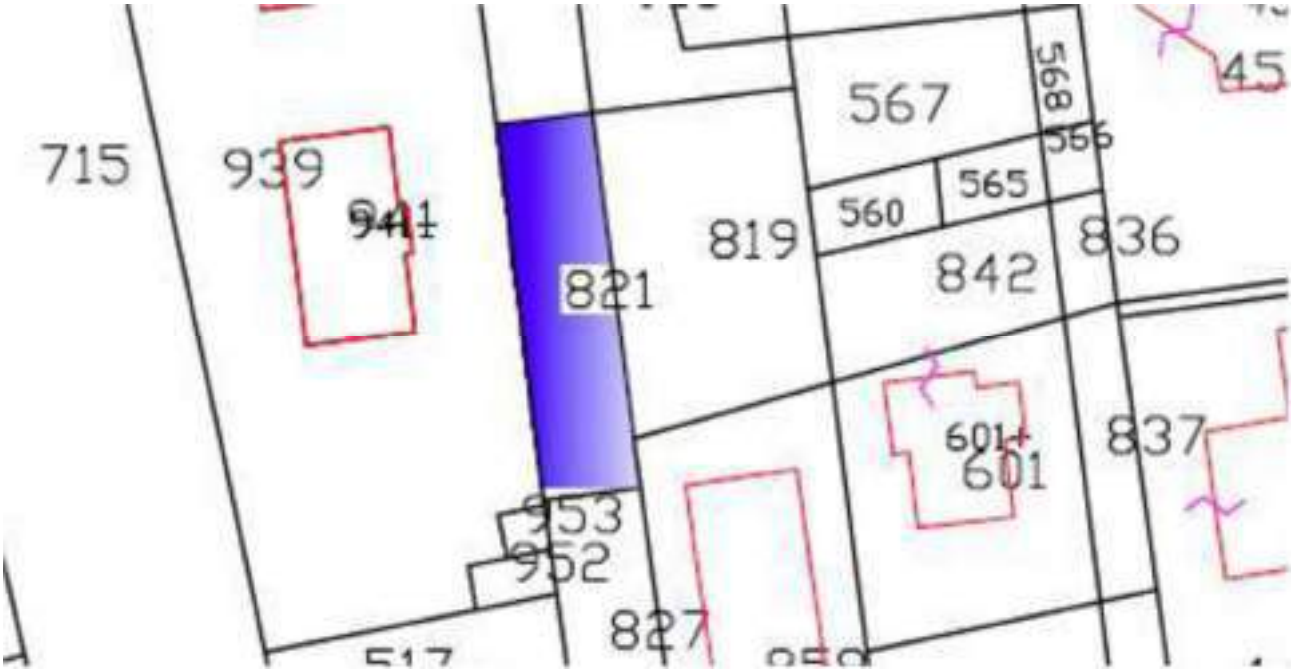

SCHEDA TERRENI

Inventario Comune di Montalto Uffugo (CS) *Foglio **73***

Informazioni catastali

Particella	*Sub*	*Porzione*	*Qualità*	*Classe*
822			SEMIN IRRIG ARBOR	1

Dimensioni		
ha	*are*	*ca*
	3	55

Reddito	
Dominicale	*Agrario*
€ 2,29	**€ 1,10**

Valore
da rendita catastale
€ 372,13

Canone:

Proprietà e condizione giuridica

Classificazione terreno : *INDISPONIBILE PER DESTINAZIONE*

Elenco soggetti con diritti registrati sulla particella

1 _COMUNE DI MONTALTO UFFUGO (CS)-C.F.-DIRITTO=PROPRIETA' PER 1/1_____

*2*_____

*3*_____

*4*_____

*5*_____

*6*_____

Note

Atti di riferimento:

Rilievo cartografico



SCHEDA TERRENI

Inventario Comune di Montalto Uffugo (CS) *Foglio **73***

Informazioni catastali

Particella	*Sub*	*Porzione*	*Qualità*	*Classe*
823			SEMIN IRRIG ARBOR	1

Dimensioni		
ha	*are*	*ca*
		88

Reddito	
Dominicale	*Agrario*
€ 0,57	**€ 0,27**

Valore
da rendita catastale
€ 92,63

Canone:

Proprietà e condizione giuridica

Classificazione terreno : *INDISPONIBILE PER DESTINAZIONE*

Elenco soggetti con diritti registrati sulla particella

1 _COMUNE DI MONTALTO UFFUGO (CS)-C.F.-DIRITTO=PROPRIETA' PER 1/1_____

*2*_____

*3*_____

*4*_____

*5*_____

*6*_____

Note

Atti di riferimento:

Rilievo cartografico



SCHEDA TERRENI

Inventario Comune di Montalto Uffugo (CS) *Foglio **73***

Informazioni catastali

Particella	*Sub*	*Porzione*	*Qualità*	*Classe*
825			SEMIN IRRIG ARBOR	1

Dimensioni		
ha	*are*	*ca*
	3	75

Reddito	
Dominicale	*Agrario*
€ 2,42	**€ 1,16**

Valore
da rendita catastale
€ 393,25

Canone:

Proprietà e condizione giuridica

Classificazione terreno : *INDISPONIBILE PER DESTINAZIONE*

Elenco soggetti con diritti registrati sulla particella

1 _COMUNE DI MONTALTO UFFUGO (CS)-C.F.-DIRITTO=PROPRIETA' PER 1/1_____

*2*_____

*3*_____

*4*_____

*5*_____

*6*_____

Note

Atti di riferimento:

Rilievo cartografico

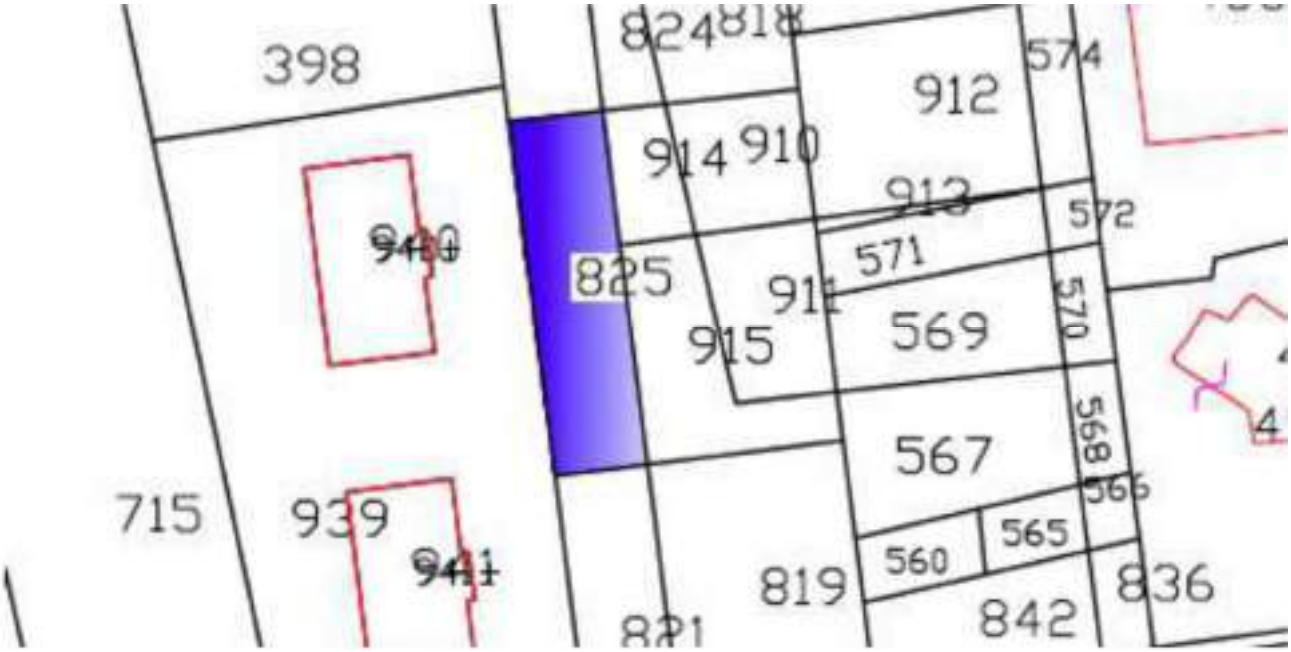

SCHEDA TERRENI

Inventario Comune di Montalto Uffugo (CS) *Foglio **73***

Informazioni catastali

Particella	*Sub*	*Porzione*	*Qualità*	*Classe*
827			SEMIN IRRIG ARBOR	1

Dimensioni		
ha	*are*	*ca*
	3	10

Reddito	
Dominicale	*Agrario*
€ 2,00	**€ 0,96**

Valore
da rendita catastale
€ 325,00

Canone:

Proprietà e condizione giuridica

Classificazione terreno : *INDISPONIBILE PER DESTINAZIONE*

Elenco soggetti con diritti registrati sulla particella

1 _COMUNE DI MONTALTO UFFUGO (CS)-C.F.-DIRITTO=PROPRIETA' PER 1/1_____

*2*_____

*3*_____

*4*_____

*5*_____

*6*_____

Note

Atti di riferimento:

Rilievo cartografico



SCHEDA TERRENI

Inventario Comune di Montalto Uffugo (CS) *Foglio **73***

Informazioni catastali

Particella	*Sub*	*Porzione*	*Qualità*	*Classe*
829			SEMIN IRRIG ARBOR	1

Dimensioni		
ha	*are*	*ca*
	2	25

Reddito	
Dominicale	*Agrario*
€ 1,45	**€ 0,70**

Valore
da rendita catastale
€ 235,63

Canone:

Proprietà e condizione giuridica

Classificazione terreno : *INDISPONIBILE PER DESTINAZIONE*

Elenco soggetti con diritti registrati sulla particella

1 _COMUNE DI MONTALTO UFFUGO (CS)-C.F.-DIRITTO=PROPRIETA' PER 1/1_____

*2*_____

*3*_____

*4*_____

*5*_____

*6*_____

Note

Atti di riferimento:

Rilievo cartografico



SCHEDA TERRENI

Inventario Comune di Montalto Uffugo (CS) *Foglio **73***

Informazioni catastali

Particella	*Sub*	*Porzione*	*Qualità*	*Classe*
832			FICHETO	2

Dimensioni		
ha	*are*	*ca*
	1	35

Reddito	
Dominicale	*Agrario*
€ 0,59	**€ 0,42**

Valore
da rendita catastale
€ 95,88

Canone:

Proprietà e condizione giuridica

Classificazione terreno : *INDISPONIBILE PER DESTINAZIONE*

Elenco soggetti con diritti registrati sulla particella

1 _COMUNE DI MONTALTO UFFUGO (CS)-C.F.-DIRITTO=PROPRIETA' PER 1/1_____

*2*_____

*3*_____

*4*_____

*5*_____

*6*_____

Note

Atti di riferimento:

Rilievo cartografico



SCHEDA TERRENI

Inventario Comune di Montalto Uffugo (CS) *Foglio **73***

Informazioni catastali

Particella	*Sub*	*Porzione*	*Qualità*	*Classe*
833			FICHETO	2

Dimensioni		
ha	*are*	*ca*
		62

Reddito	
Dominicale	*Agrario*
€ 0,27	**€ 0,19**

Valore
da rendita catastale
€ 43,88

Canone:

Proprietà e condizione giuridica

Classificazione terreno : *INDISPONIBILE PER DESTINAZIONE*

Elenco soggetti con diritti registrati sulla particella

1 _COMUNE DI MONTALTO UFFUGO (CS)-C.F.-DIRITTO=PROPRIETA' PER 1/1_____

*2*_____

*3*_____

*4*_____

*5*_____

*6*_____

Note

Atti di riferimento:

Rilievo cartografico



SCHEDA TERRENI

Inventario Comune di Montalto Uffugo (CS) *Foglio **73***

Informazioni catastali

Particella	*Sub*	*Porzione*	*Qualità*	*Classe*
835			FICHETO	2

Dimensioni		
ha	*are*	*ca*
	2	40

Reddito	
Dominicale	*Agrario*
€ 1,05	**€ 0,74**

Valore
da rendita catastale
€ 170,63

Canone:

Proprietà e condizione giuridica

Classificazione terreno : *INDISPONIBILE PER DESTINAZIONE*

Elenco soggetti con diritti registrati sulla particella

1 _COMUNE DI MONTALTO UFFUGO (CS)-C.F.-DIRITTO=PROPRIETA' PER 1/1_____

*2*_____

*3*_____

*4*_____

*5*_____

*6*_____

Note

Atti di riferimento:

Rilievo cartografico



SCHEDA TERRENI

Inventario Comune di Montalto Uffugo (CS) *Foglio **73***

Informazioni catastali

Particella	*Sub*	*Porzione*	*Qualità*	*Classe*
838			SEMIN IRRIG ARBOR	1

Dimensioni		
ha	*are*	*ca*
	3	5

Reddito	
Dominicale	*Agrario*
€ 1,97	**€ 0,95**

Valore
da rendita catastale
€ 320,13

Canone:

Proprietà e condizione giuridica

Classificazione terreno : ***DISPONIBILE***

Elenco soggetti con diritti registrati sulla particella

1 _COMUNE DI MONTALTO UFFUGO (CS)-C.F.-DIRITTO=PROPRIETA' PER 1/1_____

*2*_____

*3*_____

*4*_____

*5*_____

*6*_____

Note

Atti di riferimento:

Rilievo cartografico



SCHEDA TERRENI

Inventario Comune di Montalto Uffugo (CS) *Foglio **73***

Informazioni catastali

Particella	*Sub*	*Porzione*	*Qualità*	*Classe*
840			SEMIN IRRIG ARBOR	1

Dimensioni		
ha	*are*	*ca*
		75

Reddito	
Dominicale	*Agrario*
€ 0,48	**€ 0,23**

Valore
da rendita catastale
€ 78,00

Canone:

Proprietà e condizione giuridica

Classificazione terreno : ***DISPONIBILE***

Elenco soggetti con diritti registrati sulla particella

1 _COMUNE DI MONTALTO UFFUGO (CS)-C.F.-DIRITTO=PROPRIETA' PER 1/1_____

*2*_____

*3*_____

*4*_____

*5*_____

*6*_____

Note

Atti di riferimento:

Rilievo cartografico



SCHEDA TERRENI

Inventario Comune di Montalto Uffugo (CS) *Foglio **73***

Informazioni catastali

Particella	*Sub*	*Porzione*	*Qualità*	*Classe*
843			SEMIN IRRIG ARBOR	2

Dimensioni		
ha	*are*	*ca*
		58

Reddito	
Dominicale	*Agrario*
€ 0,27	**€ 0,09**

Valore
da rendita catastale
€ 43,88

Canone:

Proprietà e condizione giuridica

Classificazione terreno : *INDISPONIBILE PER DESTINAZIONE*

Elenco soggetti con diritti registrati sulla particella

1 _COMUNE DI MONTALTO UFFUGO (CS)-C.F.-DIRITTO=PROPRIETA' PER 1/1_____

*2*_____

*3*_____

*4*_____

*5*_____

*6*_____

Note

Atti di riferimento:

Rilievo cartografico

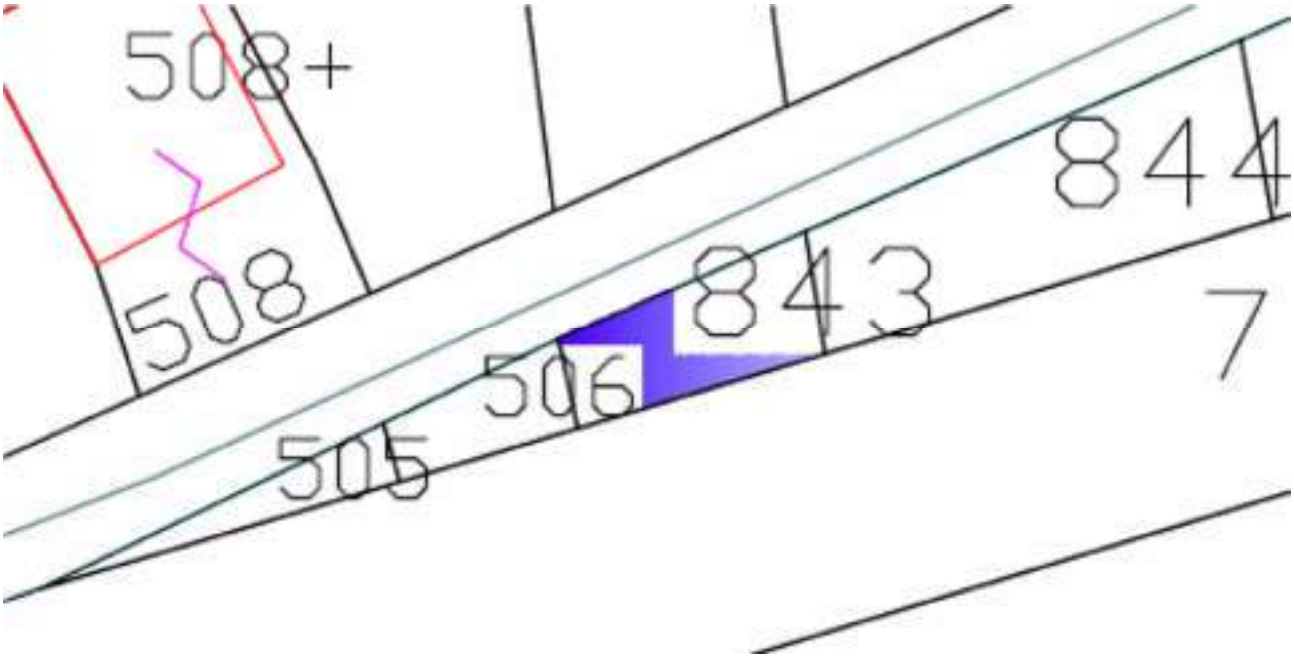

SCHEDA TERRENI

Inventario Comune di Montalto Uffugo (CS) *Foglio **73***

Informazioni catastali

Particella	*Sub*	*Porzione*	*Qualità*	*Classe*
872			SEMIN IRRIG ARBOR	2

Dimensioni		
ha	*are*	*ca*
		97

Reddito	
Dominicale	*Agrario*
€ 0,43	**€ 0,20**

Valore
da rendita catastale
€ 69,88

Canone:

Proprietà e condizione giuridica

Classificazione terreno : *INDISPONIBILE PER DESTINAZIONE*

Elenco soggetti con diritti registrati sulla particella

1 _COMUNE DI MONTALTO UFFUGO (CS)-C.F.-DIRITTO=PROPRIETA' PER 1/1_____

*2*_____

*3*_____

*4*_____

*5*_____

*6*_____

Note

Atti di riferimento:

Rilievo cartografico

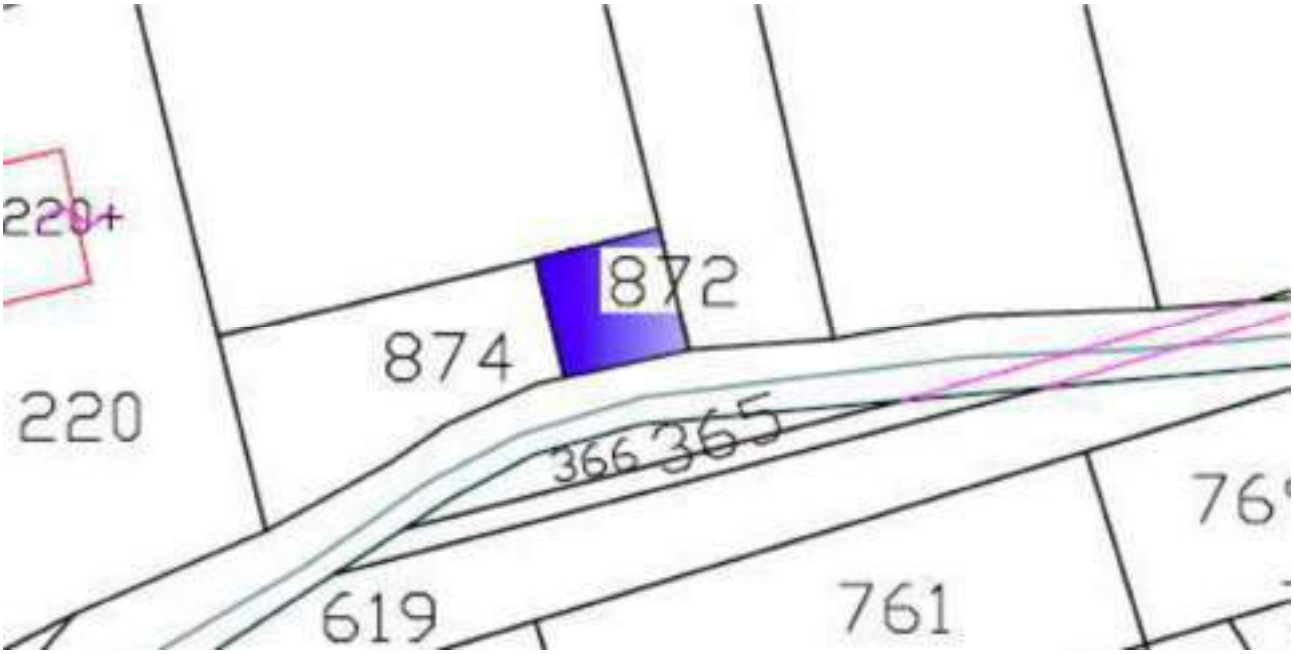

SCHEDA TERRENI

Inventario Comune di Montalto Uffugo (CS) *Foglio **73***

Informazioni catastali

Particella	*Sub*	*Porzione*	*Qualità*	*Classe*
874			SEMIN IRRIG ARBOR	2

Dimensioni		
ha	*are*	*ca*
	3	12

Reddito	
Dominicale	*Agrario*
€ 1,37	**€ 0,64**

Valore
da rendita catastale
€ 222,63

Canone:

Proprietà e condizione giuridica

Classificazione terreno : *INDISPONIBILE PER DESTINAZIONE*

Elenco soggetti con diritti registrati sulla particella

1 _COMUNE DI MONTALTO UFFUGO (CS)-C.F.-DIRITTO=PROPRIETA' PER 1/1_____

*2*_____

*3*_____

*4*_____

*5*_____

*6*_____

Note

Atti di riferimento:

Rilievo cartografico



SCHEDA TERRENI

Inventario Comune di Montalto Uffugo (CS) *Foglio **73***

Informazioni catastali

Particella	*Sub*	*Porzione*	*Qualità*	*Classe*
876			FICHETO	2

Dimensioni		
ha	*are*	*ca*
	12	48

Reddito	
Dominicale	*Agrario*
€ 5,48	**€ 3,87**

Valore
da rendita catastale
€ 890,50

Canone:

Proprietà e condizione giuridica

Classificazione terreno : *INDISPONIBILE PER DESTINAZIONE*

Elenco soggetti con diritti registrati sulla particella

1 _COMUNE DI MONTALTO UFFUGO (CS)-C.F.-DIRITTO=PROPRIETA' PER 1/1_____

*2*_____

*3*_____

*4*_____

*5*_____

*6*_____

Note

Atti di riferimento:

Rilievo cartografico



SCHEDA TERRENI

Inventario Comune di Montalto Uffugo (CS) *Foglio **73***

Informazioni catastali

Particella	*Sub*	*Porzione*	*Qualità*	*Classe*
877			FICHETO	2

Dimensioni		
ha	*are*	*ca*
	1	60

Reddito	
Dominicale	*Agrario*
€ 0,70	**€ 0,50**

Valore
da rendita catastale
€ 113,75

Canone:

Proprietà e condizione giuridica

Classificazione terreno : *INDISPONIBILE PER DESTINAZIONE*

Elenco soggetti con diritti registrati sulla particella

1 _COMUNE DI MONTALTO UFFUGO (CS)-C.F.-DIRITTO=PROPRIETA' PER 1/1_____

*2*_____

*3*_____

*4*_____

*5*_____

*6*_____

Note

Atti di riferimento:

Rilievo cartografico



SCHEDA TERRENI

Inventario Comune di Montalto Uffugo (CS) *Foglio **74***

Informazioni catastali

Particella	*Sub*	*Porzione*	*Qualità*	*Classe*
12			SEMINATIVO	2

Dimensioni		
ha	*are*	*ca*
	25	75

Reddito	
Dominicale	*Agrario*
€ 9,31	**€ 3,99**

Valore
da rendita catastale
€ 1.512,88

Canone:

Proprietà e condizione giuridica

Classificazione terreno : ***DISPONIBILE***

Elenco soggetti con diritti registrati sulla particella

1 _COMUNE DI MONTALTO UFFUGO (CS)-C.F.-DIRITTO=PROPRIETA' PER 1/1_____

*2*_____

*3*_____

*4*_____

*5*_____

*6*_____

Note

Atti di riferimento:

Rilievo cartografico

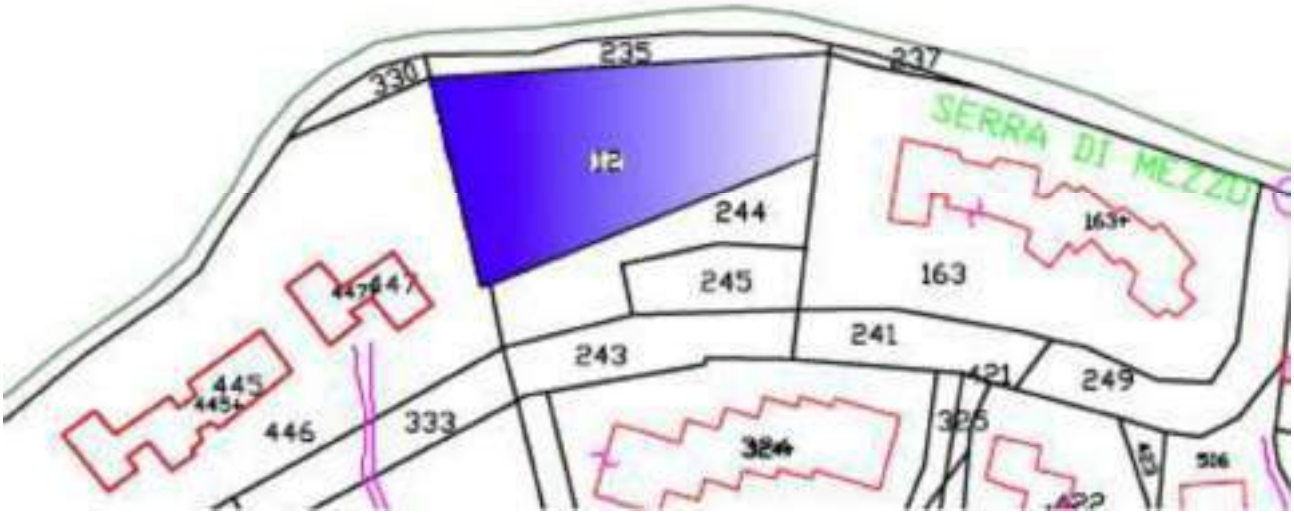

SCHEDA TERRENI

Inventario Comune di Montalto Uffugo (CS) *Foglio **74***

Informazioni catastali

Particella	*Sub*	*Porzione*	*Qualità*	*Classe*
235			SEMINATIVO	2

Dimensioni		
ha	*are*	*ca*
	2	25

Reddito	
Dominicale	*Agrario*
€ 0,81	**€ 0,35**

Valore
da rendita catastale
€ 131,63

Canone:

Proprietà e condizione giuridica

Classificazione terreno : *INDISPONIBILE PER NATURA*

Elenco soggetti con diritti registrati sulla particella

1 _COMUNE DI MONTALTO UFFUGO (CS)-C.F.-DIRITTO=PROPRIETA' PER 1/1_____

*2*_____

*3*_____

*4*_____

*5*_____

*6*_____

Note

Atti di riferimento:

Rilievo cartografico



SCHEDA TERRENI

Inventario Comune di Montalto Uffugo (CS) *Foglio **74***

Informazioni catastali

Particella	*Sub*	*Porzione*	*Qualità*	*Classe*
237			SEMINATIVO	2

Dimensioni		
ha	*are*	*ca*
	1	5

Reddito	
Dominicale	*Agrario*
€ 0,38	**€ 0,16**

Valore
da rendita catastale
€ 61,75

Canone:

Proprietà e condizione giuridica

Classificazione terreno : *INDISPONIBILE PER NATURA*

Elenco soggetti con diritti registrati sulla particella

1 _COMUNE DI MONTALTO UFFUGO (CS)-C.F.-DIRITTO=PROPRIETA' PER 1/1_____

*2*_____

*3*_____

*4*_____

*5*_____

*6*_____

Note

Atti di riferimento:

Rilievo cartografico

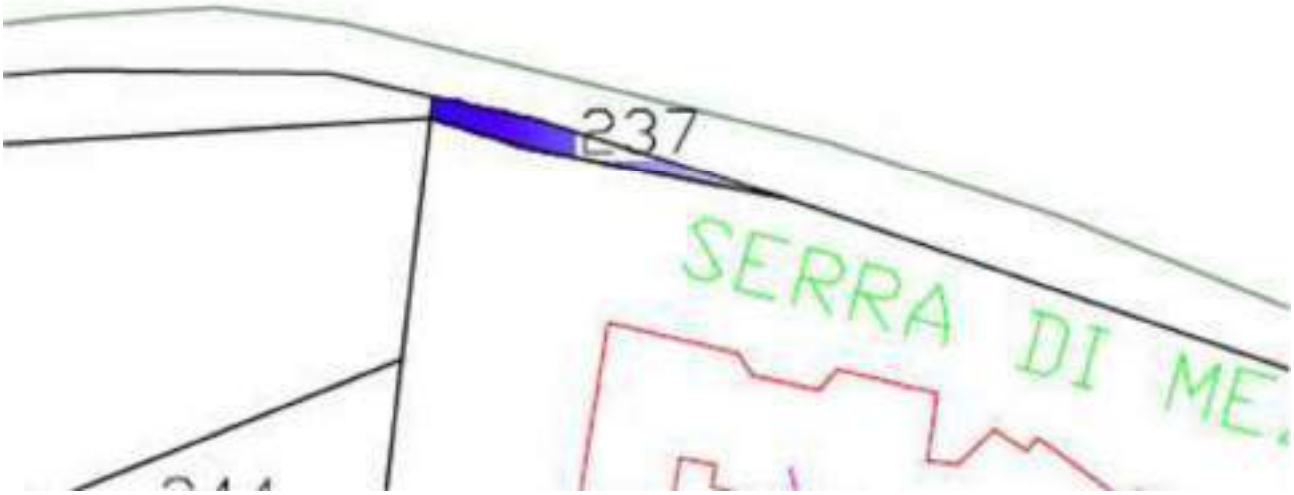

SCHEDA TERRENI

Inventario Comune di Montalto Uffugo (CS) *Foglio **74***

Informazioni catastali

Particella	*Sub*	*Porzione*	*Qualità*	*Classe*
241			SEMIN ARBOR	2

Dimensioni		
ha	*are*	*ca*
	2	10

Reddito	
Dominicale	*Agrario*
€ 2,11	**€ 0,66**

Valore
da rendita catastale
€ 342,88

Canone:

Proprietà e condizione giuridica

Classificazione terreno : *INDISPONIBILE PER DESTINAZIONE*

Elenco soggetti con diritti registrati sulla particella

1 _COMUNE DI MONTALTO UFFUGO (CS)-C.F.-DIRITTO=PROPRIETA' PER 1/1_____

*2*_____

*3*_____

*4*_____

*5*_____

*6*_____

Note

Atti di riferimento:

Rilievo cartografico



SCHEDA TERRENI

Inventario Comune di Montalto Uffugo (CS) *Foglio **74***

Informazioni catastali

Particella	*Sub*	*Porzione*	*Qualità*	*Classe*
243			SEMIN ARBOR	2

Dimensioni		
ha	*are*	*ca*
	6	95

Reddito	
Dominicale	*Agrario*
€ 2,87	**€ 0,90**

Valore
da rendita catastale
€ 466,38

Canone:

Proprietà e condizione giuridica

Classificazione terreno : *INDISPONIBILE PER NATURA*

Elenco soggetti con diritti registrati sulla particella

1 _COMUNE DI MONTALTO UFFUGO (CS)-C.F.-DIRITTO=PROPRIETA' PER 1/1_____

*2*_____

*3*_____

*4*_____

*5*_____

*6*_____

Note

Atti di riferimento:

Rilievo cartografico



SCHEDA TERRENI

Inventario Comune di Montalto Uffugo (CS) *Foglio **74***

Informazioni catastali

Particella	*Sub*	*Porzione*	*Qualità*	*Classe*
244			SEMIN ARBOR	2

Dimensioni		
ha	*are*	*ca*
	7	85

Reddito	
Dominicale	*Agrario*
€ 3,24	**€ 1,01**

Valore
da rendita catastale
€ 526,50

Canone:

Proprietà e condizione giuridica

Classificazione terreno : ***DISPONIBILE***

Elenco soggetti con diritti registrati sulla particella

1 _COMUNE DI MONTALTO UFFUGO (CS)-C.F.-DIRITTO=PROPRIETA' PER 1/1_____

*2*_____

*3*_____

*4*_____

*5*_____

*6*_____

Note

Atti di riferimento:

Rilievo cartografico

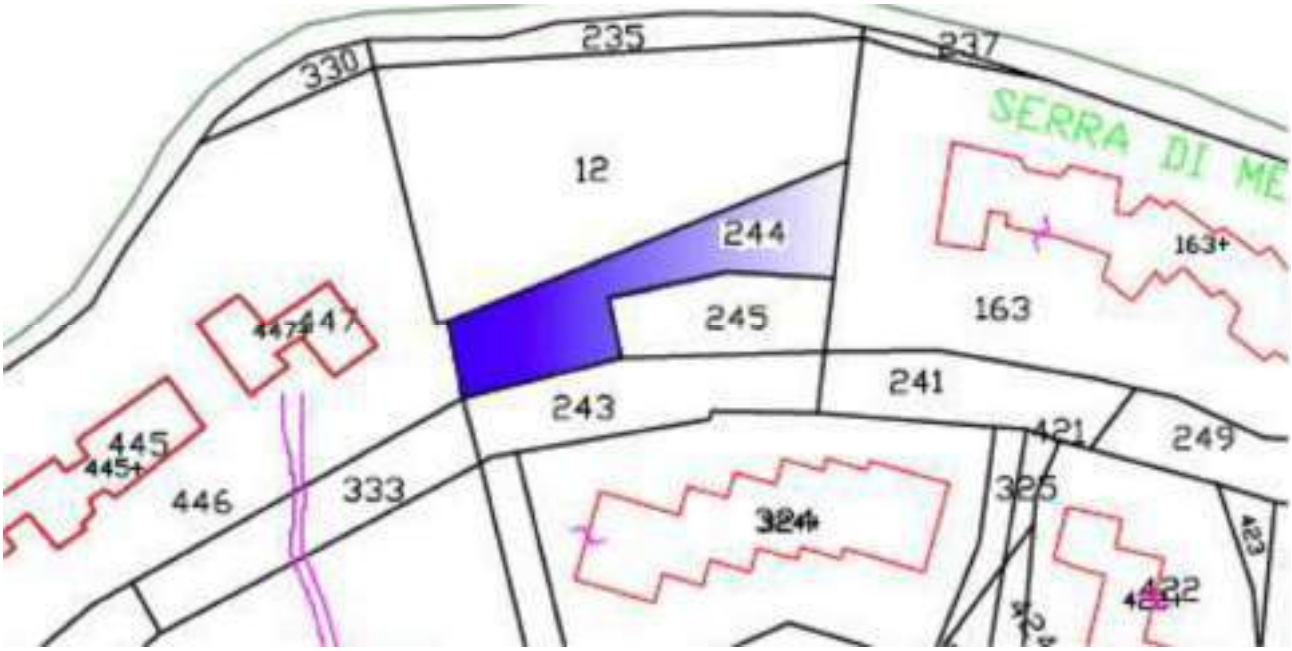

SCHEDA TERRENI

Inventario Comune di Montalto Uffugo (CS) *Foglio **74***

Informazioni catastali

Particella	*Sub*	*Porzione*	*Qualità*	*Classe*
245			SEMIN ARBOR	2

Dimensioni		
ha	*are*	*ca*
	2	40

Reddito	
Dominicale	*Agrario*
€ 1,74	**€ 0,54**

Valore
da rendita catastale
€ 282,75

Canone:

Proprietà e condizione giuridica

Classificazione terreno : *INDISPONIBILE PER DESTINAZIONE*

Elenco soggetti con diritti registrati sulla particella

1 _COMUNE DI MONTALTO UFFUGO (CS)-C.F.-DIRITTO=PROPRIETA' PER 1/1_____

*2*_____

*3*_____

*4*_____

*5*_____

*6*_____

Note

Atti di riferimento:

Rilievo cartografico

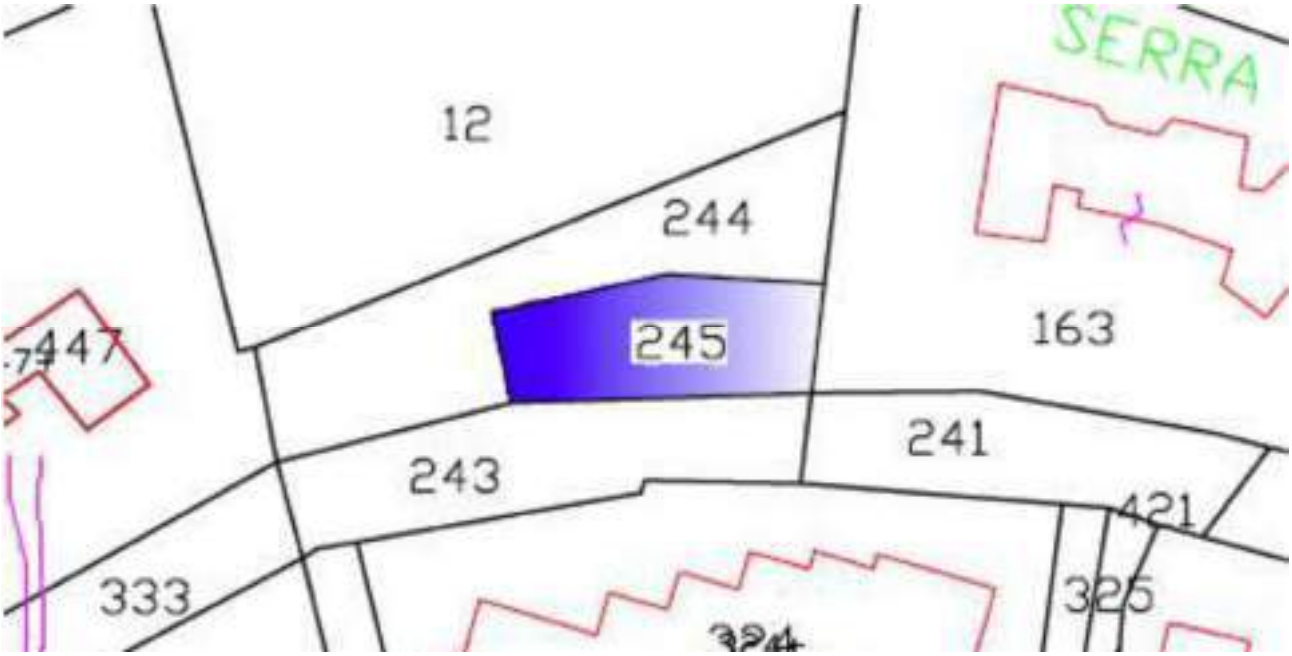

SCHEDA TERRENI

Inventario Comune di Montalto Uffugo (CS) *Foglio **74***

Informazioni catastali

Particella	*Sub*	*Porzione*	*Qualità*	*Classe*
249			ULIVETO	3

Dimensioni		
ha	*are*	*ca*
	7	70

Reddito	
Dominicale	*Agrario*
€ 1,19	**€ 1,59**

Valore
da rendita catastale
€ 193,38

Canone:

Proprietà e condizione giuridica

Classificazione terreno : *INDISPONIBILE PER NATURA*

Elenco soggetti con diritti registrati sulla particella

1 _COMUNE DI MONTALTO UFFUGO (CS)-C.F.-DIRITTO=PROPRIETA' PER 1/1_____

*2*_____

*3*_____

*4*_____

*5*_____

*6*_____

Note

Atti di riferimento:

Rilievo cartografico



SCHEDA TERRENI

Inventario Comune di Montalto Uffugo (CS) *Foglio **74***

Informazioni catastali

Particella	*Sub*	*Porzione*	*Qualità*	*Classe*
264			FICHETO	2

Dimensioni		
ha	*are*	*ca*
	1	0

Reddito	
Dominicale	*Agrario*
€ 0,44	**€ 0,31**

Valore
da rendita catastale
€ 71,50

Canone:

Proprietà e condizione giuridica

Classificazione terreno : *INDISPONIBILE PER DESTINAZIONE*

Elenco soggetti con diritti registrati sulla particella

1 _COMUNE DI MONTALTO UFFUGO (CS)-C.F.-DIRITTO=PROPRIETA' PER 1000/1000____

*2*_____

*3*_____

*4*_____

*5*_____

*6*_____

Note

Atti di riferimento:

Rilievo cartografico

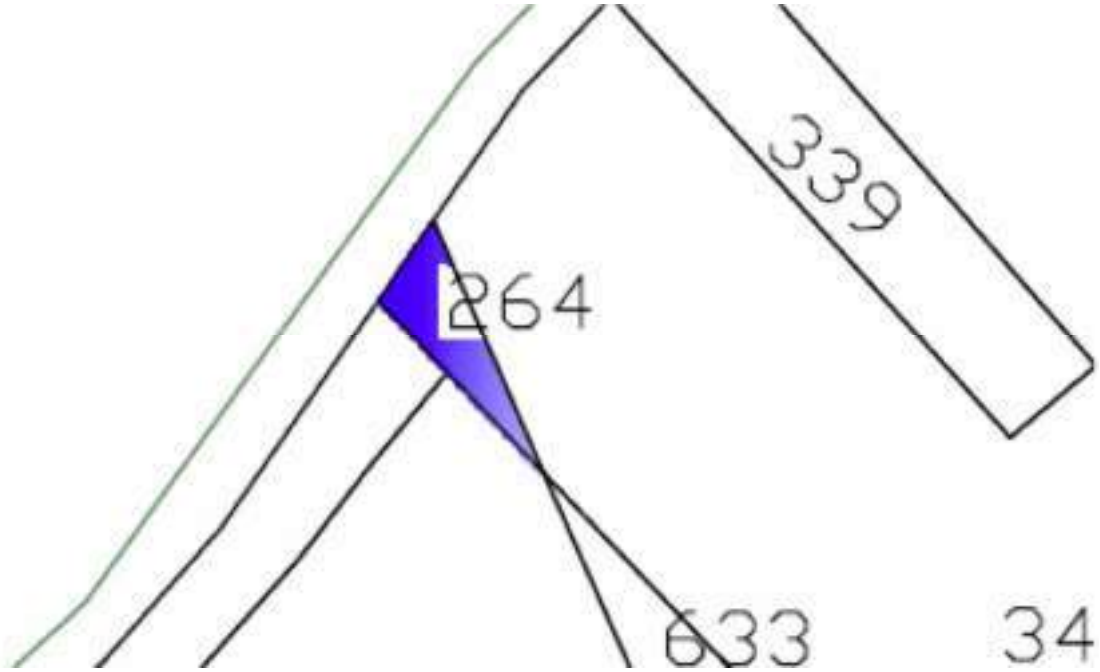

SCHEDA TERRENI

Inventario Comune di Montalto Uffugo (CS) *Foglio **74***

Informazioni catastali

Particella	*Sub*	*Porzione*	*Qualità*	*Classe*
330			SEMINATIVO	2

Dimensioni		
ha	*are*	*ca*
		85

Reddito	
Dominicale	*Agrario*
€ 0,31	**€ 0,13**

Valore
da rendita catastale
€ 50,38

Canone:

Proprietà e condizione giuridica

Classificazione terreno : *INDISPONIBILE PER NATURA*

Elenco soggetti con diritti registrati sulla particella

1 _COMUNE DI MONTALTO UFFUGO (CS)-C.F.-DIRITTO=PROPRIETA' PER 1000/1000____

*2*_____

*3*_____

*4*_____

*5*_____

*6*_____

Note

Atti di riferimento:

Rilievo cartografico

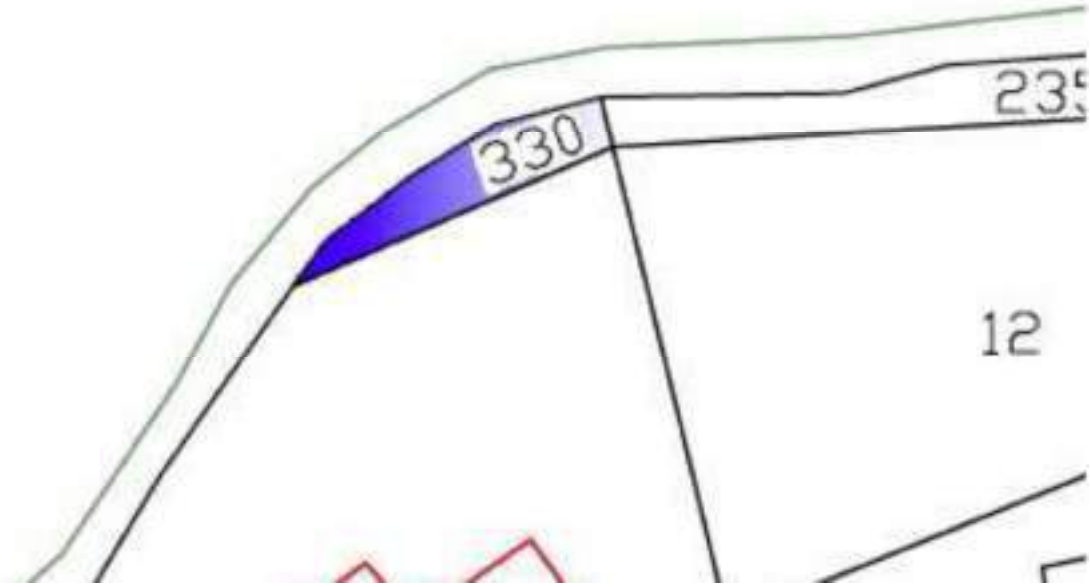

SCHEDA TERRENI

Inventario Comune di Montalto Uffugo (CS) *Foglio **74***

Informazioni catastali

Particella	*Sub*	*Porzione*	*Qualità*	*Classe*
333			SEMIN ARBOR	2

Dimensioni		
ha	*are*	*ca*
	6	25

Reddito	
Dominicale	*Agrario*
€ 2,58	**€ 0,81**

Valore
da rendita catastale
€ 419,25

Canone:

Proprietà e condizione giuridica

Classificazione terreno : *INDISPONIBILE PER NATURA*

Elenco soggetti con diritti registrati sulla particella

1 _COMUNE DI MONTALTO UFFUGO (CS)-C.F.-DIRITTO=PROPRIETA' PER 1000/1000____

*2*_____

*3*_____

*4*_____

*5*_____

*6*_____

Note

Atti di riferimento:

Rilievo cartografico



SCHEDA TERRENI

Inventario Comune di Montalto Uffugo (CS) *Foglio **74***

Informazioni catastali

Particella	*Sub*	*Porzione*	*Qualità*	*Classe*
338			SEMIN ARBOR	2

Dimensioni		
ha	*are*	*ca*
	3	85

Reddito	
Dominicale	*Agrario*
€ 1,59	**€ 0,50**

Valore
da rendita catastale
€ 258,38

Canone:

Proprietà e condizione giuridica

Classificazione terreno : *INDISPONIBILE PER DESTINAZIONE*

Elenco soggetti con diritti registrati sulla particella

1 _COMUNE DI MONTALTO UFFUGO (CS)-C.F.-DIRITTO=PROPRIETA' PER 1000/1000____

*2*_____

*3*_____

*4*_____

*5*_____

*6*_____

Note

Atti di riferimento:

Rilievo cartografico

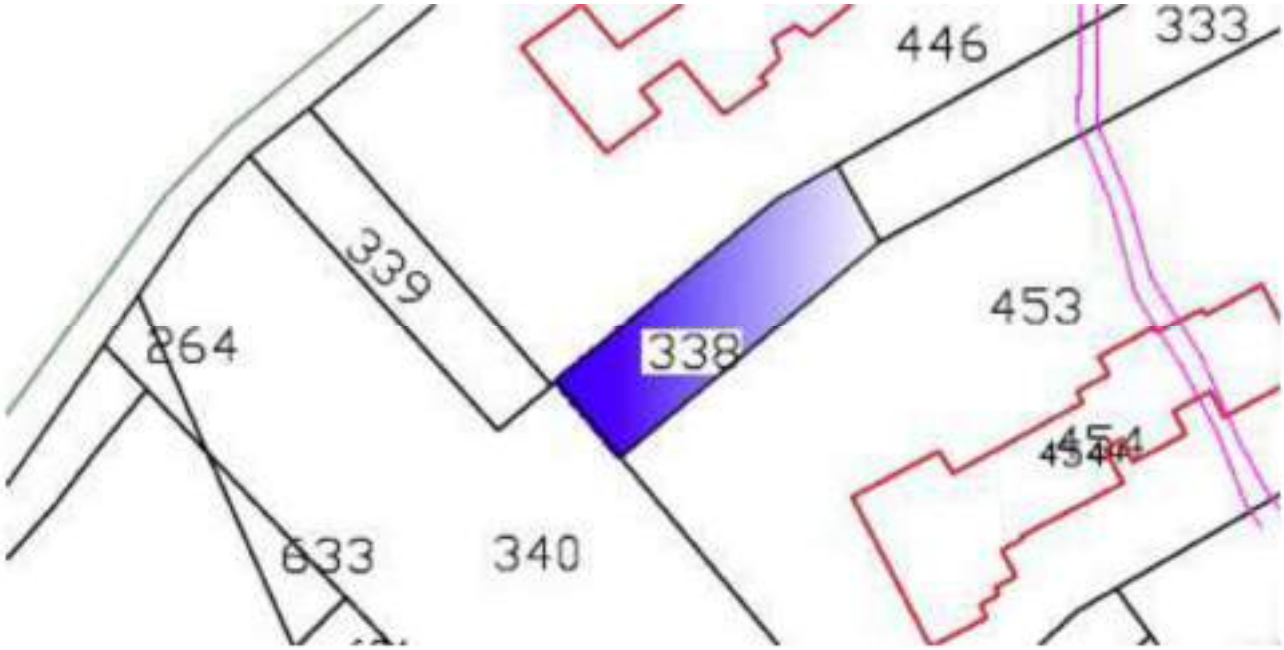

SCHEDA TERRENI

Inventario Comune di Montalto Uffugo (CS) *Foglio **74***

Informazioni catastali

Particella	*Sub*	*Porzione*	*Qualità*	*Classe*
339			SEMIN ARBOR	2

Dimensioni		
ha	*are*	*ca*
	3	72

Reddito	
Dominicale	*Agrario*
€ 1,54	**€ 0,48**

Valore
da rendita catastale
€ 250,25

Canone:

Proprietà e condizione giuridica

Classificazione terreno : *INDISPONIBILE PER DESTINAZIONE*

Elenco soggetti con diritti registrati sulla particella

1 _COMUNE DI MONTALTO UFFUGO (CS)-C.F.-DIRITTO=PROPRIETA' PER 1000/1000____

*2*_____

*3*_____

*4*_____

*5*_____

*6*_____

Note

Atti di riferimento:

Rilievo cartografico



SCHEDA TERRENI

Inventario Comune di Montalto Uffugo (CS) *Foglio **74***

Informazioni catastali

Particella	*Sub*	*Porzione*	*Qualità*	*Classe*
340			SEMIN ARBOR	2

Dimensioni		
ha	*are*	*ca*
	26	83

Reddito	
Dominicale	*Agrario*
€ 11,09	**€ 3,46**

Valore
da rendita catastale
€ 1.802,13

Canone:

Proprietà e condizione giuridica

Classificazione terreno : ***DISPONIBILE***

Elenco soggetti con diritti registrati sulla particella

1 _COMUNE DI MONTALTO UFFUGO (CS)-C.F.-DIRITTO=PROPRIETA' PER 1000/1000____

*2*_____

*3*_____

*4*_____

*5*_____

*6*_____

Note

Atti di riferimento:

Rilievo cartografico



SCHEDA TERRENI

Inventario Comune di Montalto Uffugo (CS) *Foglio **74***

Informazioni catastali

Particella	*Sub*	*Porzione*	*Qualità*	*Classe*
466			SEMIN ARBOR	2

Dimensioni		
ha	*are*	*ca*
	14	68

Reddito	
Dominicale	*Agrario*
€ 6,07	**€ 1,90**

Valore
da rendita catastale
€ 986,38

Canone:

Proprietà e condizione giuridica

Classificazione terreno : *INDISPONIBILE PER DESTINAZIONE*

Elenco soggetti con diritti registrati sulla particella

1 _COMUNE DI MONTALTO UFFUGO (CS)-C.F.-DIRITTO=PROPRIETA' PER 1000/1000____

*2*_____

*3*_____

*4*_____

*5*_____

*6*_____

Note

Atti di riferimento:

Rilievo cartografico



SCHEDA TERRENI

Inventario Comune di Montalto Uffugo (CS) *Foglio **74***

Informazioni catastali

Particella	*Sub*	*Porzione*	*Qualità*	*Classe*
469			SEMIN ARBOR	2

Dimensioni		
ha	*are*	*ca*
	37	77

Reddito	
Dominicale	*Agrario*
€ 15,61	**€ 4,88**

Valore
da rendita catastale
€ 2.536,63

Canone:

Proprietà e condizione giuridica

Classificazione terreno : *INDISPONIBILE PER NATURA*

Elenco soggetti con diritti registrati sulla particella

1 _COMUNE DI MONTALTO UFFUGO (CS)-C.F.-DIRITTO=PROPRIETA' PER 1000/1000____

*2*_____

*3*_____

*4*_____

*5*_____

*6*_____

Note

Atti di riferimento:

Rilievo cartografico

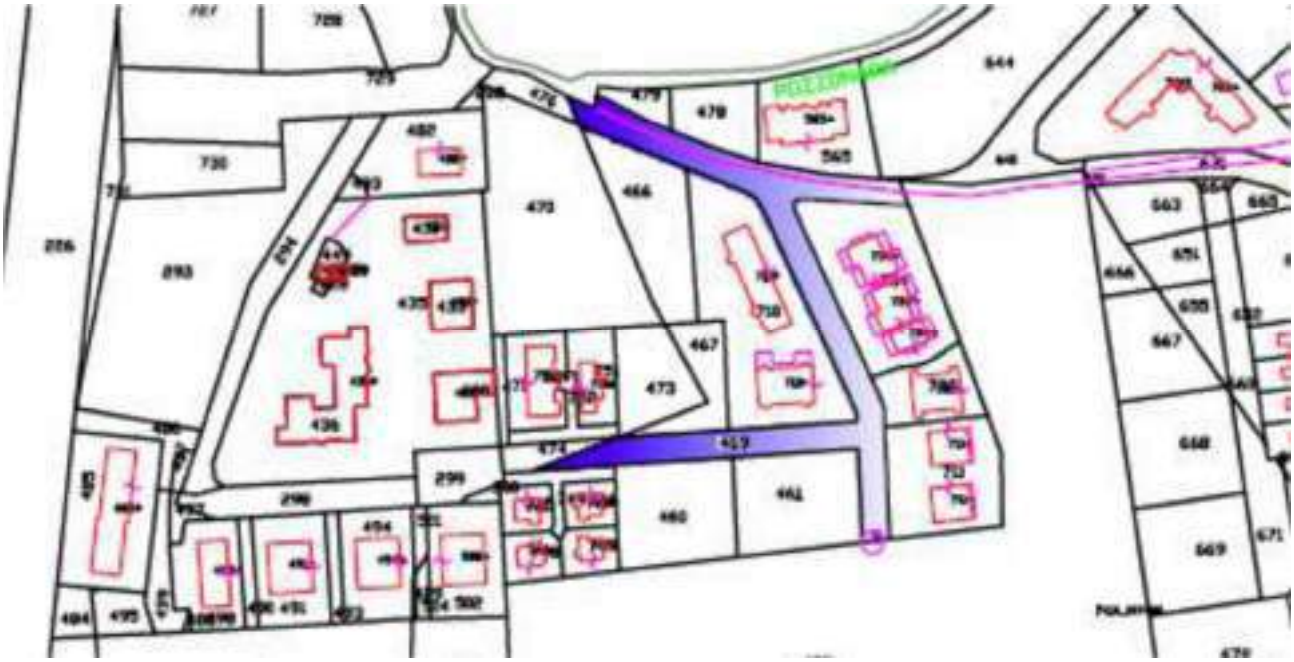

SCHEDA TERRENI

Inventario Comune di Montalto Uffugo (CS) *Foglio **74***

Informazioni catastali

Particella	*Sub*	*Porzione*	*Qualità*	*Classe*
470			SEMINATIVO	3

Dimensioni		
ha	*are*	*ca*
	38	72

Reddito	
Dominicale	*Agrario*
€ 7,00	**€ 5,00**

Valore
da rendita catastale
€ 1.137,50

Canone:

Proprietà e condizione giuridica

Classificazione terreno : ***DISPONIBILE***

Elenco soggetti con diritti registrati sulla particella

1 _COMUNE DI MONTALTO UFFUGO (CS)-C.F.-DIRITTO=PROPRIETA' PER 1000/1000____

*2*_____

*3*_____

*4*_____

*5*_____

*6*_____

Note

Atti di riferimento:

Rilievo cartografico



SCHEDA TERRENI

Inventario Comune di Montalto Uffugo (CS) *Foglio **74***

Informazioni catastali

Particella	*Sub*	*Porzione*	*Qualità*	*Classe*
474			SEMINATIVO	3

Dimensioni		
ha	*are*	*ca*
	2	67

Reddito	
Dominicale	*Agrario*
€ 0,48	**€ 0,34**

Valore
da rendita catastale
€ 78,00

Canone:

Proprietà e condizione giuridica

Classificazione terreno : *INDISPONIBILE PER NATURA*

Elenco soggetti con diritti registrati sulla particella

1 _COMUNE DI MONTALTO UFFUGO (CS)-C.F.-DIRITTO=PROPRIETA' PER 1000/1000____

*2*_____

*3*_____

*4*_____

*5*_____

*6*_____

Note

Atti di riferimento:

Rilievo cartografico

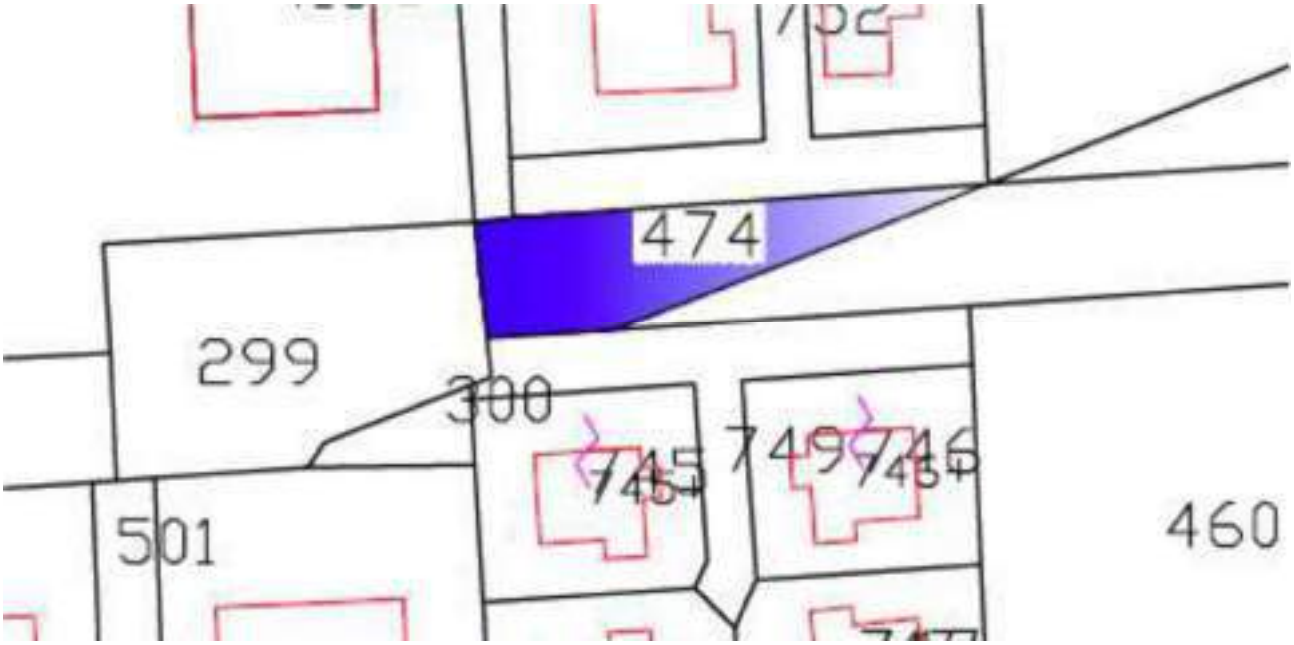

SCHEDA TERRENI

Inventario Comune di Montalto Uffugo (CS) *Foglio **74***

Informazioni catastali

Particella	*Sub*	*Porzione*	*Qualità*	*Classe*
476			SEMINATIVO	3

Dimensioni		
ha	*are*	*ca*
	1	57

Reddito	
Dominicale	*Agrario*
€ 0,28	**€ 0,20**

Valore
da rendita catastale
€ 45,50

Canone:

Proprietà e condizione giuridica

Classificazione terreno : *INDISPONIBILE PER NATURA*

Elenco soggetti con diritti registrati sulla particella

1 _COMUNE DI MONTALTO UFFUGO (CS)-C.F.-DIRITTO=PROPRIETA' PER 1000/1000____

*2*_____

*3*_____

*4*_____

*5*_____

*6*_____

Note

Atti di riferimento:

Rilievo cartografico

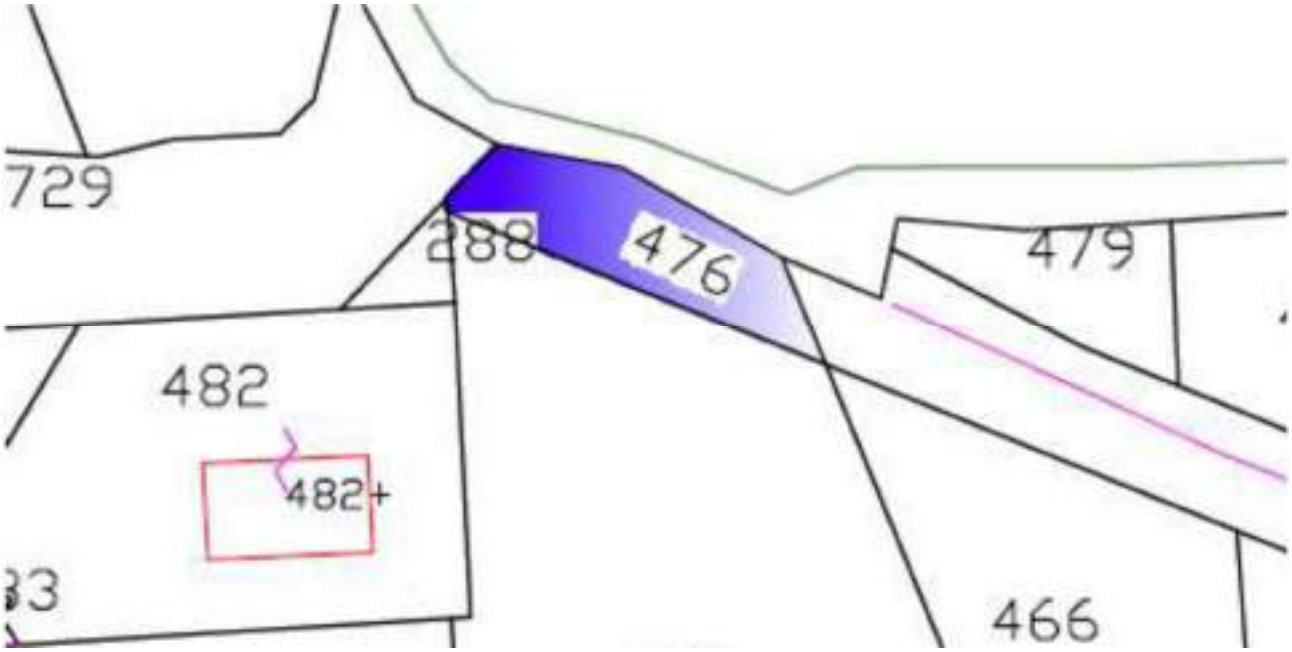

SCHEDA TERRENI

Inventario Comune di Montalto Uffugo (CS) *Foglio **74***

Informazioni catastali

Particella	*Sub*	*Porzione*	*Qualità*	*Classe*
627			SEMIN ARBOR	2

Dimensioni		
ha	*are*	*ca*
	3	60

Reddito	
Dominicale	*Agrario*
€ 1,49	**€ 0,46**

Valore
da rendita catastale
€ 242,13

Canone:

Proprietà e condizione giuridica

Classificazione terreno : *INDISPONIBILE PER NATURA*

Elenco soggetti con diritti registrati sulla particella

1 _COMUNE DI MONTALTO UFFUGO (CS)-C.F.-DIRITTO=PROPRIETA' PER 1/1_____

*2*_____

*3*_____

*4*_____

*5*_____

*6*_____

Note

Atti di riferimento:

Rilievo cartografico

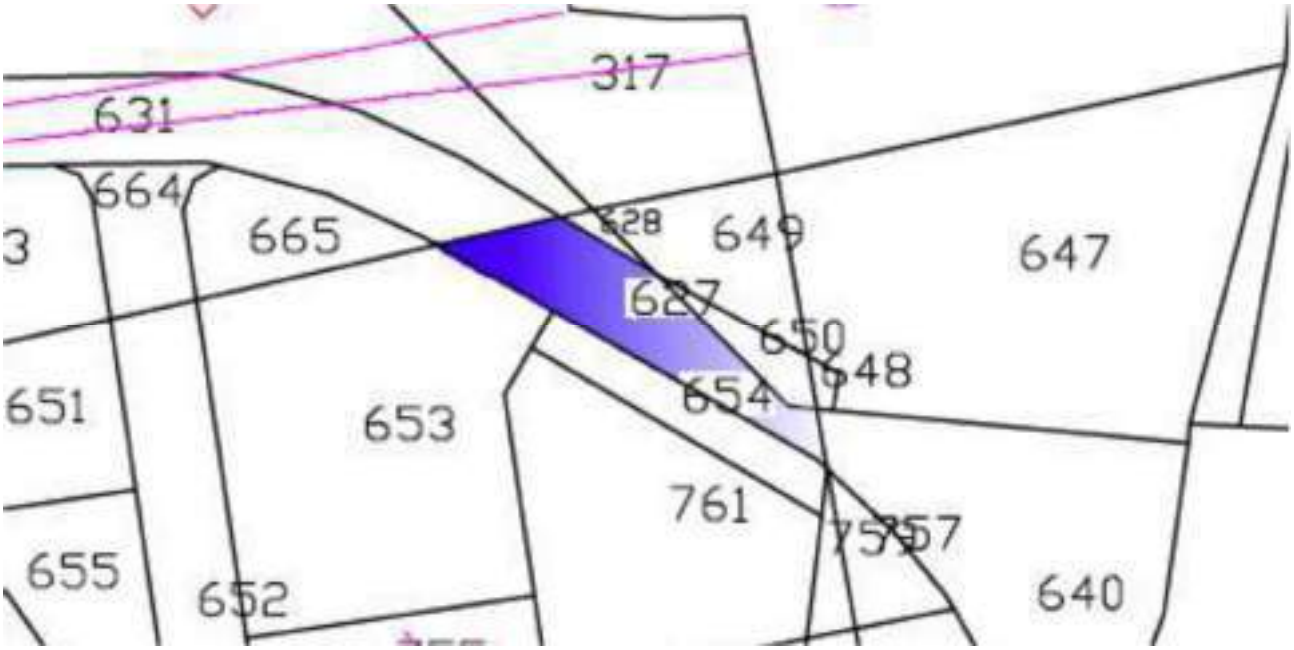

SCHEDA TERRENI

Inventario Comune di Montalto Uffugo (CS) *Foglio **74***

Informazioni catastali

Particella	*Sub*	*Porzione*	*Qualità*	*Classe*
631			ULIVETO	2

Dimensioni		
ha	*are*	*ca*
	9	0

Reddito	
Dominicale	*Agrario*
€ 2,56	**€ 2,32**

Valore
da rendita catastale
€ 416,00

Canone:

Proprietà e condizione giuridica

Classificazione terreno : *INDISPONIBILE PER NATURA*

Elenco soggetti con diritti registrati sulla particella

1 _COMUNE DI MONTALTO UFFUGO (CS)-C.F.-DIRITTO=PROPRIETA' PER 1/1_____

*2*_____

*3*_____

*4*_____

*5*_____

*6*_____

Note

Atti di riferimento:

Rilievo cartografico



SCHEDA TERRENI

Inventario Comune di Montalto Uffugo (CS) *Foglio **74***

Informazioni catastali

Particella	*Sub*	*Porzione*	*Qualità*	*Classe*
633			SEMIN ARBOR	2

Dimensioni		
ha	*are*	*ca*
		59

Reddito	
Dominicale	*Agrario*
€ 0,24	**€ 0,08**

Valore
da rendita catastale
€ 39,00

Canone:

Proprietà e condizione giuridica

Classificazione terreno : *INDISPONIBILE PER DESTINAZIONE*

Elenco soggetti con diritti registrati sulla particella

1 _COMUNE DI MONTALTO UFFUGO (CS)-C.F.-DIRITTO=PROPRIETA' PER 1/1_____

*2*_____

*3*_____

*4*_____

*5*_____

*6*_____

Note

Atti di riferimento:

Rilievo cartografico

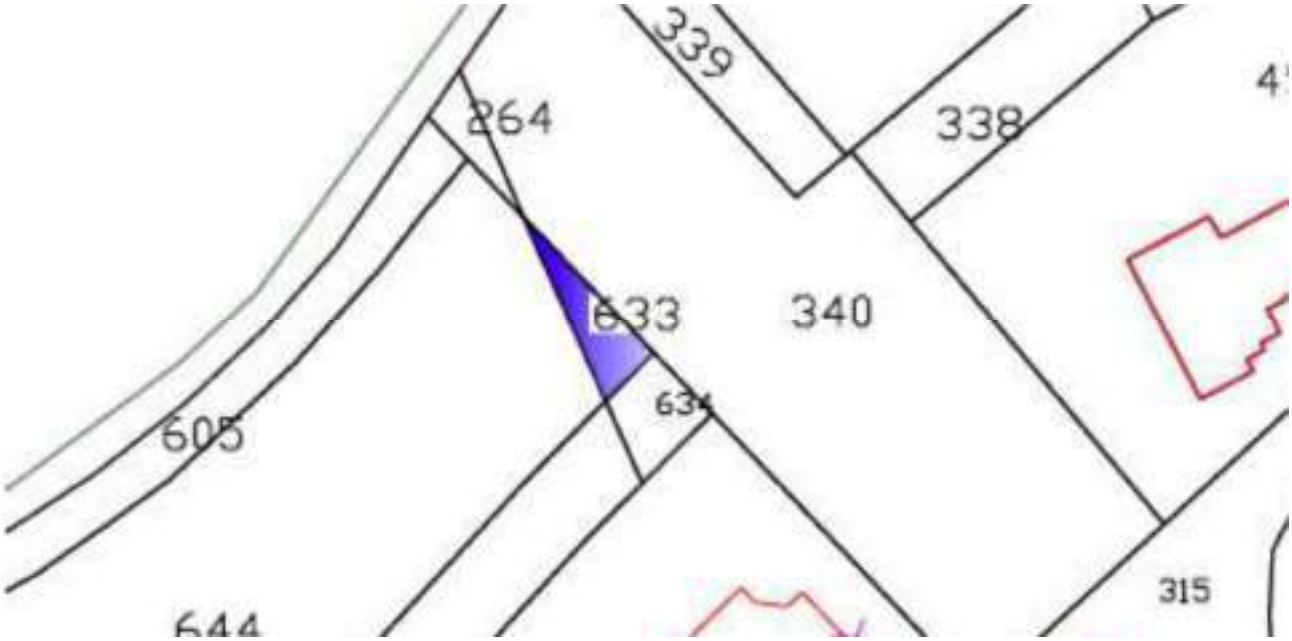

SCHEDA TERRENI

Inventario Comune di Montalto Uffugo (CS) *Foglio **74***

Informazioni catastali

Particella	*Sub*	*Porzione*	*Qualità*	*Classe*
634			SEMIN ARBOR	2

Dimensioni		
ha	*are*	*ca*
		70

Reddito	
Dominicale	*Agrario*
€ 0,29	**€ 0,09**

Valore
da rendita catastale
€ 47,13

Canone:

Proprietà e condizione giuridica

Classificazione terreno : *INDISPONIBILE PER DESTINAZIONE*

Elenco soggetti con diritti registrati sulla particella

1 _COMUNE DI MONTALTO UFFUGO (CS)-C.F.-DIRITTO=PROPRIETA' PER 1/1_____

*2*_____

*3*_____

*4*_____

*5*_____

*6*_____

Note

Atti di riferimento:

Rilievo cartografico

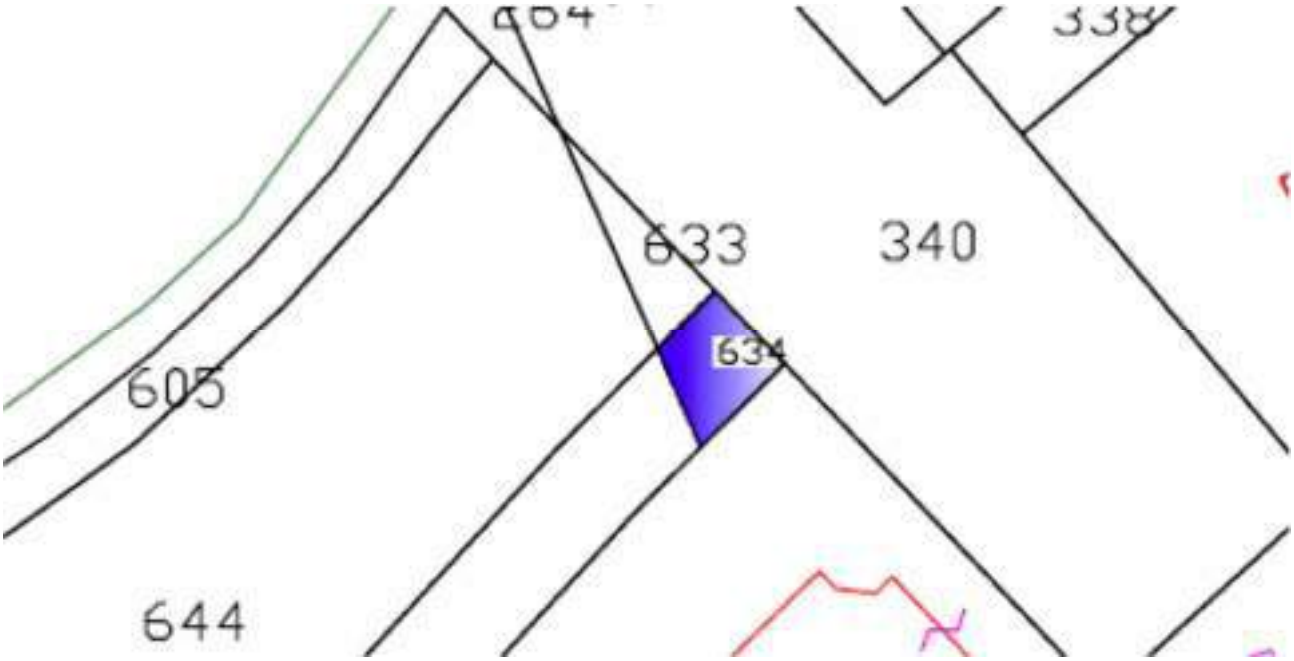

SCHEDA TERRENI

Inventario Comune di Montalto Uffugo (CS) *Foglio **74***

Informazioni catastali

Particella	*Sub*	*Porzione*	*Qualità*	*Classe*
636			SEMIN ARBOR	2

Dimensioni		
ha	*are*	*ca*
		8

Reddito	
Dominicale	*Agrario*
€ 0,03	**€ 0,01**

Valore
da rendita catastale
€ 4,88

Canone:

Proprietà e condizione giuridica

Classificazione terreno : *INDISPONIBILE PER DESTINAZIONE*

Elenco soggetti con diritti registrati sulla particella

1 _COMUNE DI MONTALTO UFFUGO (CS)-C.F.-DIRITTO=PROPRIETA' PER 1/1_____

*2*_____

*3*_____

*4*_____

*5*_____

*6*_____

Note

Atti di riferimento:

Rilievo cartografico

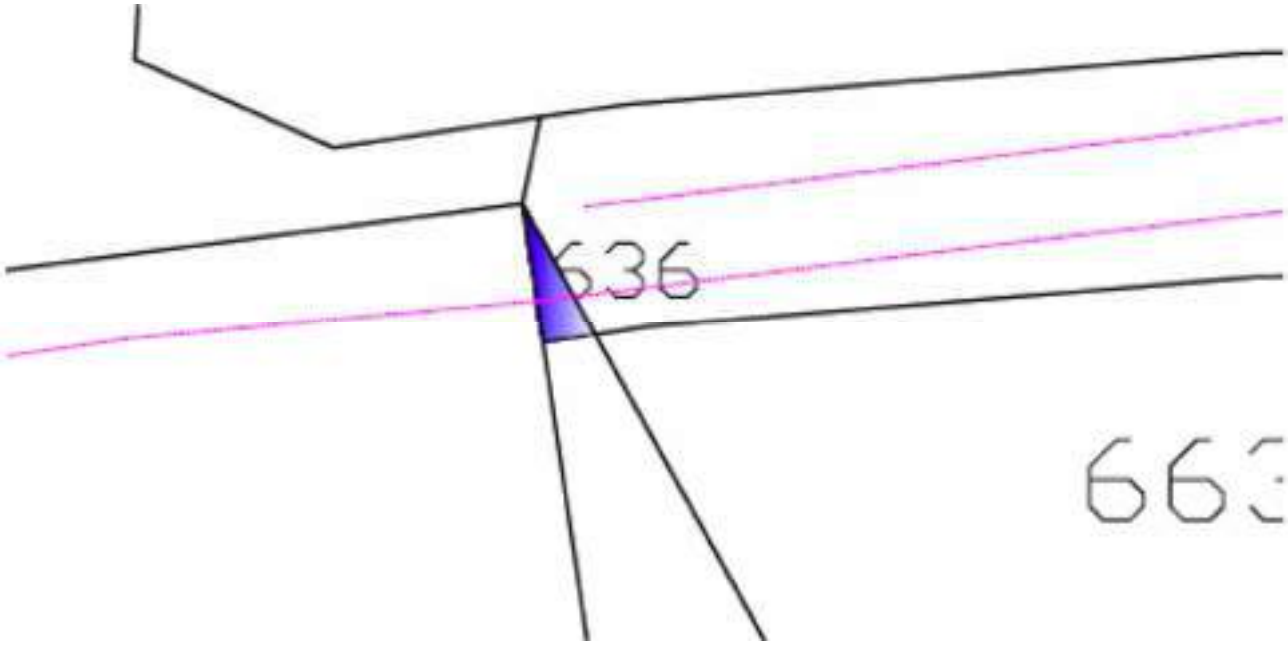

SCHEDA TERRENI

Inventario Comune di Montalto Uffugo (CS) *Foglio **74***

Informazioni catastali

Particella	*Sub*	*Porzione*	*Qualità*	*Classe*
644			FICHETO	2

Dimensioni		
ha	*are*	*ca*
	41	0

Reddito	
Dominicale	*Agrario*
€ 18,00	**€ 12,70**

Valore
da rendita catastale
€ 2.925,00

Canone:

Proprietà e condizione giuridica

Classificazione terreno : *DISPONIBILE*

Elenco soggetti con diritti registrati sulla particella

1 _COMUNE DI MONTALTO UFFUGO (CS)-C.F.-DIRITTO=PROPRIETA' PER 1/1_____

*2*_____

*3*_____

*4*_____

*5*_____

*6*_____

Note

Atti di riferimento:

Rilievo cartografico

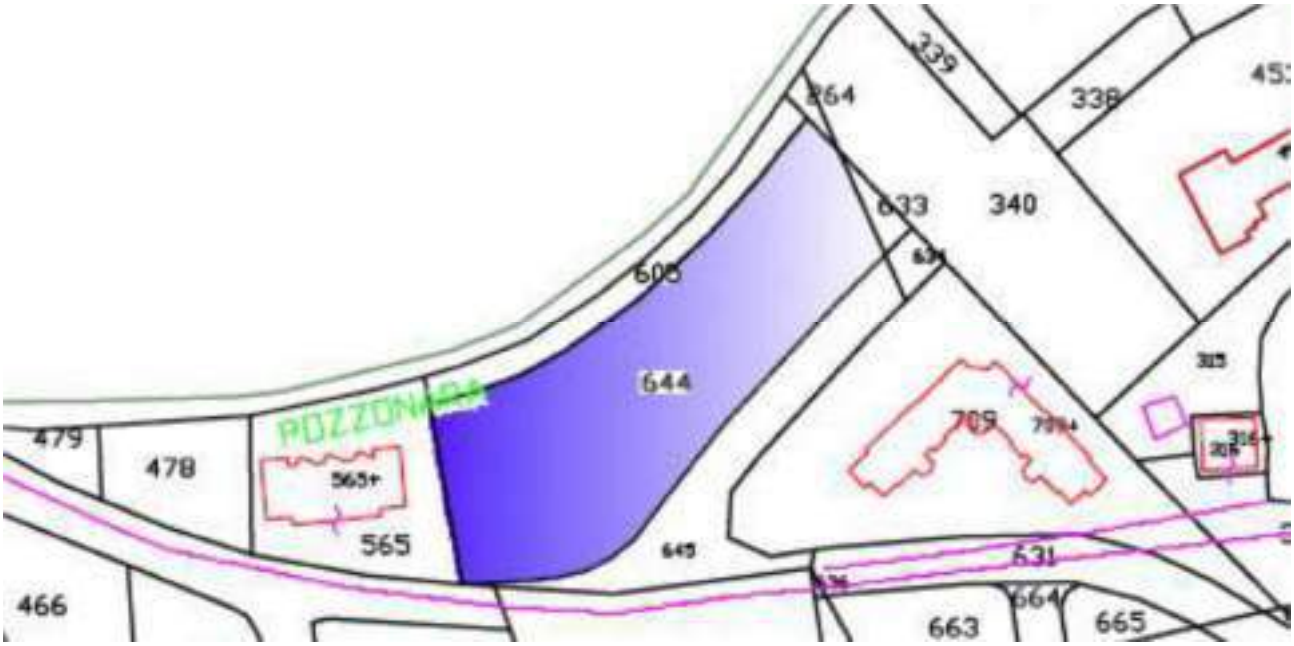

SCHEDA TERRENI

Inventario Comune di Montalto Uffugo (CS) *Foglio **74***

Informazioni catastali

Particella	*Sub*	*Porzione*	*Qualità*	*Classe*
645			FICHETO	2

Dimensioni		
ha	*are*	*ca*
	12	40

Reddito	
Dominicale	*Agrario*
€ 5,44	**€ 3,84**

Valore
da rendita catastale
€ 884,00

Canone:

Proprietà e condizione giuridica

Classificazione terreno : *INDISPONIBILE PER NATURA*

Elenco soggetti con diritti registrati sulla particella

1 _COMUNE DI MONTALTO UFFUGO (CS)-C.F.-DIRITTO=PROPRIETA' PER 1/1_____

*2*_____

*3*_____

*4*_____

*5*_____

*6*_____

Note

Atti di riferimento:

Rilievo cartografico



SCHEDA TERRENI

Inventario Comune di Montalto Uffugo (CS) *Foglio **74***

Informazioni catastali

Particella	*Sub*	*Porzione*	*Qualità*	*Classe*
652			SEMIN ARBOR	2

Dimensioni		
ha	*are*	*ca*
	7	31

Reddito	
Dominicale	*Agrario*
€ 3,02	**€ 0,94**

Valore
da rendita catastale
€ 490,75

Canone:

Proprietà e condizione giuridica

Classificazione terreno : *INDISPONIBILE PER NATURA*

Elenco soggetti con diritti registrati sulla particella

1 _COMUNE DI MONTALTO UFFUGO (CS)-C.F.-DIRITTO=PROPRIETA' PER 1/1_____

*2*_____

*3*_____

*4*_____

*5*_____

*6*_____

Note

Atti di riferimento:

Rilievo cartografico



SCHEDA TERRENI

Inventario Comune di Montalto Uffugo (CS) *Foglio **74***

Informazioni catastali

Particella	*Sub*	*Porzione*	*Qualità*	*Classe*
654			SEMIN ARBOR	2

Dimensioni		
ha	*are*	*ca*
	1	92

Reddito	
Dominicale	*Agrario*
€ 0,79	**€ 0,25**

Valore
da rendita catastale
€ 128,38

Canone:

Proprietà e condizione giuridica

Classificazione terreno : *INDISPONIBILE PER NATURA*

Elenco soggetti con diritti registrati sulla particella

1 _COMUNE DI MONTALTO UFFUGO (CS)-C.F.-DIRITTO=PROPRIETA' PER 1/1_____

*2*_____

*3*_____

*4*_____

*5*_____

*6*_____

Note

Atti di riferimento:

Rilievo cartografico

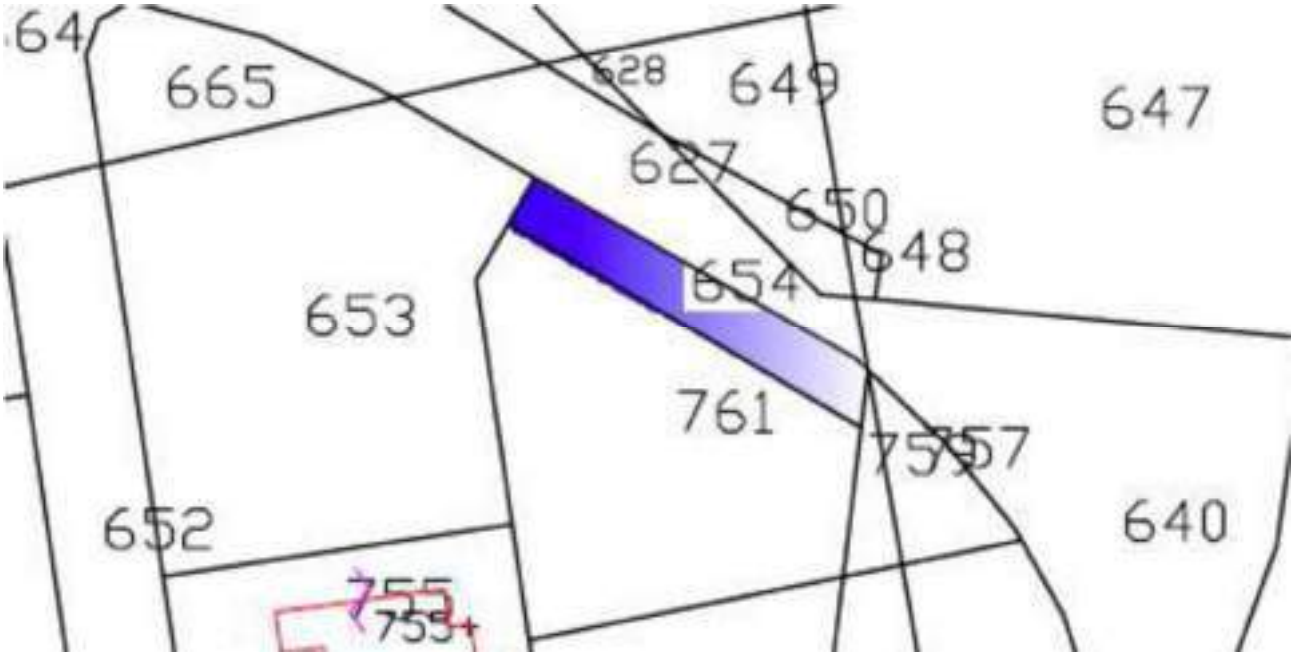

SCHEDA TERRENI

Inventario Comune di Montalto Uffugo (CS) *Foglio **74***

Informazioni catastali

Particella	*Sub*	*Porzione*	*Qualità*	*Classe*
658			SEMIN ARBOR	2

Dimensioni		
ha	*are*	*ca*
		5

Reddito	
Dominicale	*Agrario*
€ 0,02	**€ 0,01**

Valore
da rendita catastale
€ 3,25

Canone:

Proprietà e condizione giuridica

Classificazione terreno : *INDISPONIBILE PER NATURA*

Elenco soggetti con diritti registrati sulla particella

1 _COMUNE DI MONTALTO UFFUGO (CS)-C.F.-DIRITTO=PROPRIETA' PER 1/1_____

*2*_____

*3*_____

*4*_____

*5*_____

*6*_____

Note

Atti di riferimento:

Rilievo cartografico

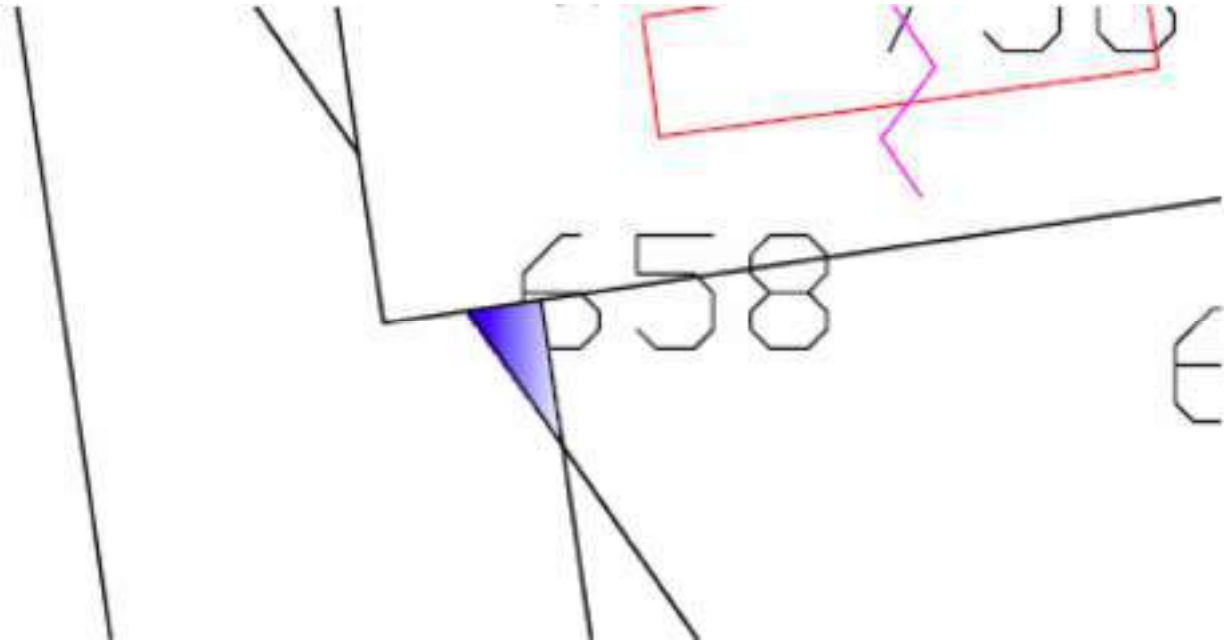

SCHEDA TERRENI

Inventario Comune di Montalto Uffugo (CS) *Foglio **74***

Informazioni catastali

Particella	*Sub*	*Porzione*	*Qualità*	*Classe*
664			ULIVETO	2

Dimensioni		
ha	*are*	*ca*
	1	80

Reddito	
Dominicale	*Agrario*
€ 0,51	**€ 0,46**

Valore
da rendita catastale
€ 82,88

Canone:

Proprietà e condizione giuridica

Classificazione terreno : *INDISPONIBILE PER NATURA*

Elenco soggetti con diritti registrati sulla particella

1 _COMUNE DI MONTALTO UFFUGO (CS)-C.F.-DIRITTO=PROPRIETA' PER 1/1_____

*2*_____

*3*_____

*4*_____

*5*_____

*6*_____

Note

Atti di riferimento:

Rilievo cartografico



SCHEDA TERRENI

Inventario Comune di Montalto Uffugo (CS) *Foglio **74***

Informazioni catastali

Particella	*Sub*	*Porzione*	*Qualità*	*Classe*
671			SEMIN ARBOR	2

Dimensioni		
ha	*are*	*ca*
	8	67

Reddito	
Dominicale	*Agrario*
€ 3,58	**€ 1,12**

Valore
da rendita catastale
€ 581,75

Canone:

Proprietà e condizione giuridica

Classificazione terreno : *INDISPONIBILE PER DESTINAZIONE*

Elenco soggetti con diritti registrati sulla particella

1 _COMUNE DI MONTALTO UFFUGO (CS)-C.F.-DIRITTO=PROPRIETA' PER 1/1_____

*2*_____

*3*_____

*4*_____

*5*_____

*6*_____

Note

Atti di riferimento:

Rilievo cartografico

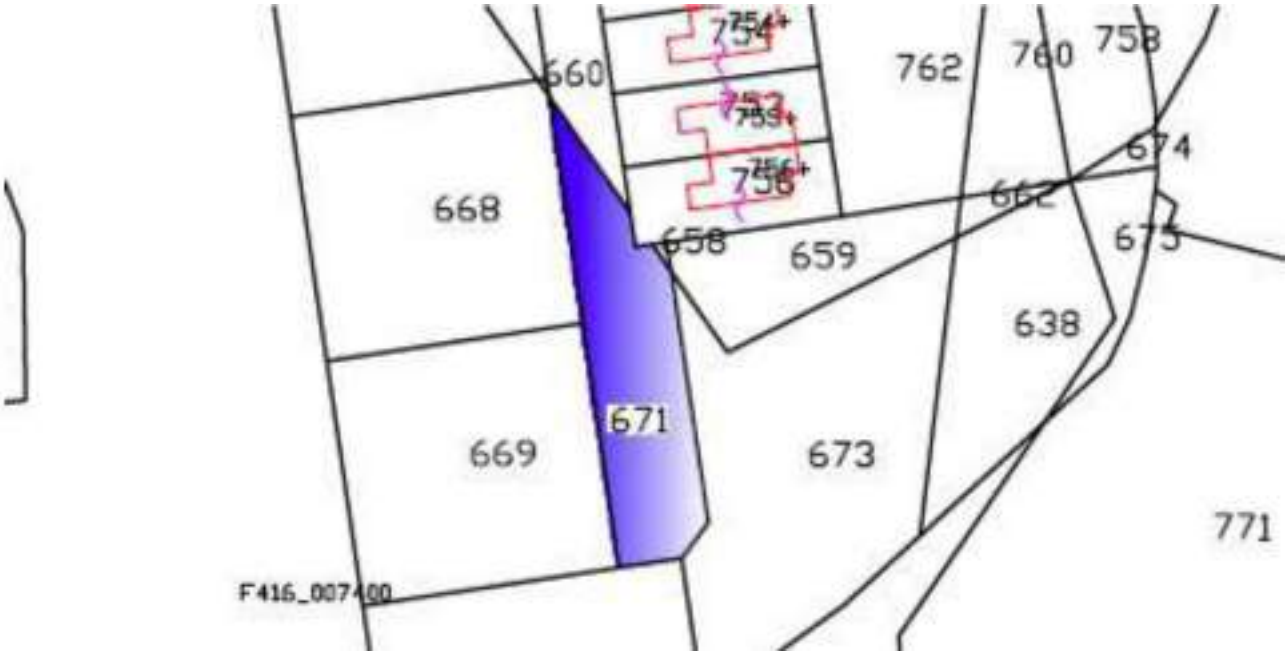

SCHEDA TERRENI

Inventario Comune di Montalto Uffugo (CS) *Foglio **74***

Informazioni catastali

Particella	*Sub*	*Porzione*	*Qualità*	*Classe*
729			SEMIN ARBOR	3

Dimensioni		
ha	*are*	*ca*
	32	62

Reddito	
Dominicale	*Agrario*
€ 8,42	**€ 2,70**

Valore
da rendita catastale
€ 1.368,25

Canone:

Proprietà e condizione giuridica

Classificazione terreno : *DISPONIBILE*

Elenco soggetti con diritti registrati sulla particella

1 _COMUNE DI MONTALTO UFFUGO (CS)-C.F.-DIRITTO=PROPRIETA' PER 1/1_____

*2*_____

*3*_____

*4*_____

*5*_____

*6*_____

Note

Atti di riferimento:

Rilievo cartografico



SCHEDA TERRENI

Inventario Comune di Montalto Uffugo (CS) *Foglio **74***

Informazioni catastali

Particella	*Sub*	*Porzione*	*Qualità*	*Classe*
730			SEMIN ARBOR	3

Dimensioni		
ha	*are*	*ca*
	10	80

Reddito	
Dominicale	*Agrario*
€ 2,79	**€ 0,89**

Valore
da rendita catastale
€ 453,38

Canone:

Proprietà e condizione giuridica

Classificazione terreno : ***DISPONIBILE***

Elenco soggetti con diritti registrati sulla particella

1 _COMUNE DI MONTALTO UFFUGO (CS)-C.F.-DIRITTO=PROPRIETA' PER 1/1_____

*2*_____

*3*_____

*4*_____

*5*_____

*6*_____

Note

Atti di riferimento:

Rilievo cartografico

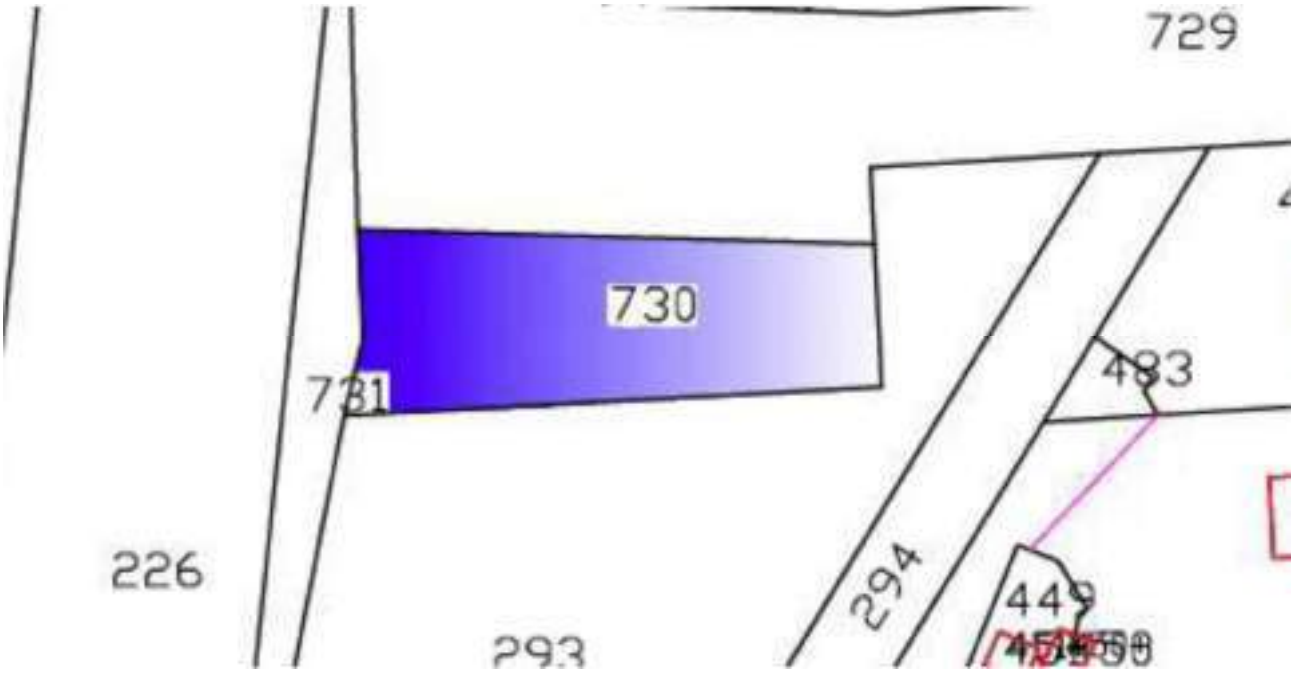

SCHEDA TERRENI

Inventario Comune di Montalto Uffugo (CS) *Foglio **75***

Informazioni catastali

Particella	*Sub*	*Porzione*	*Qualità*	*Classe*
1			BOSCO ALTO	2

Dimensioni		
ha	*are*	*ca*
53	81	90

Reddito	
Dominicale	*Agrario*
€ 166,77	**€ 27,80**

Valore
da rendita catastale
€ 27.100,13

Canone:

Proprietà e condizione giuridica

Classificazione terreno : *INDISPONIBILE PER NATURA*

Elenco soggetti con diritti registrati sulla particella

1 _COMUNE DI MONTALTO UFFUGO (CS)-C.F.-DIRITTO=PROPRIETA' PER 1000/1000____

*2*_____

*3*_____

*4*_____

*5*_____

*6*_____

Note

Atti di riferimento:

Rilievo cartografico

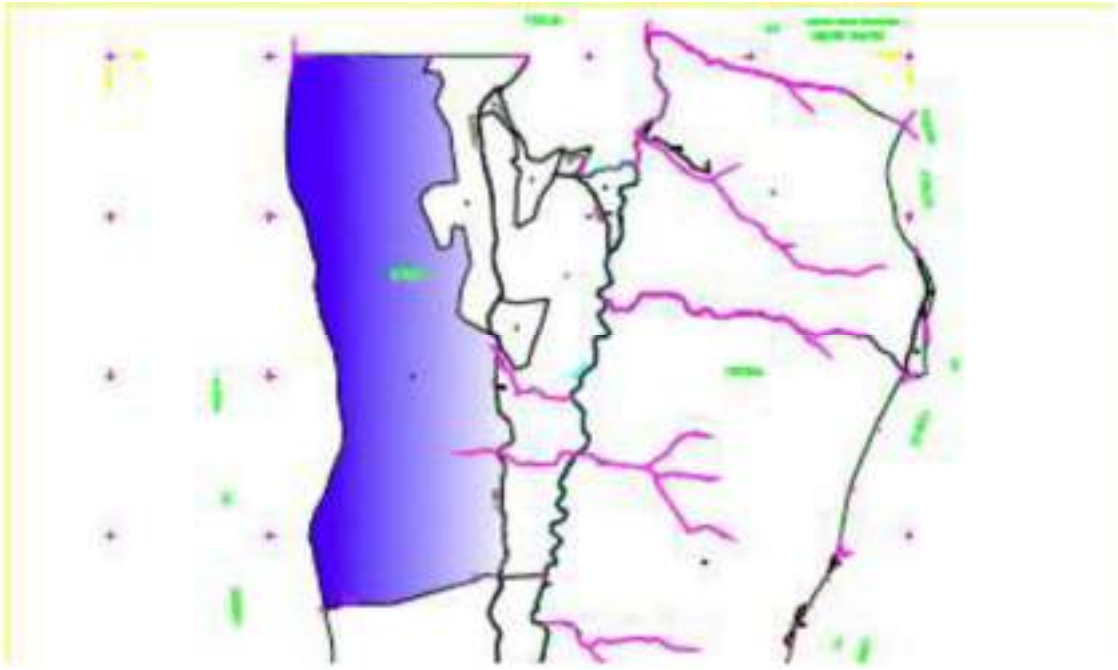

SCHEDA TERRENI

Inventario Comune di Montalto Uffugo (CS) *Foglio **75***

Informazioni catastali

Particella	*Sub*	*Porzione*	*Qualità*	*Classe*
2			PASCOLO	2

Dimensioni		
ha	*are*	*ca*
7	70	50

Reddito	
Dominicale	*Agrario*
€ 39,79	**€ 15,92**

Valore
da rendita catastale
€ 6.465,88

Canone:

Proprietà e condizione giuridica

Classificazione terreno : *INDISPONIBILE PER DESTINAZIONE*

Elenco soggetti con diritti registrati sulla particella

1 _COMUNE DI MONTALTO UFFUGO (CS)-C.F.-DIRITTO=PROPRIETA' PER 1000/1000____

*2*_____

*3*_____

*4*_____

*5*_____

*6*_____

Note

Atti di riferimento:

Rilievo cartografico

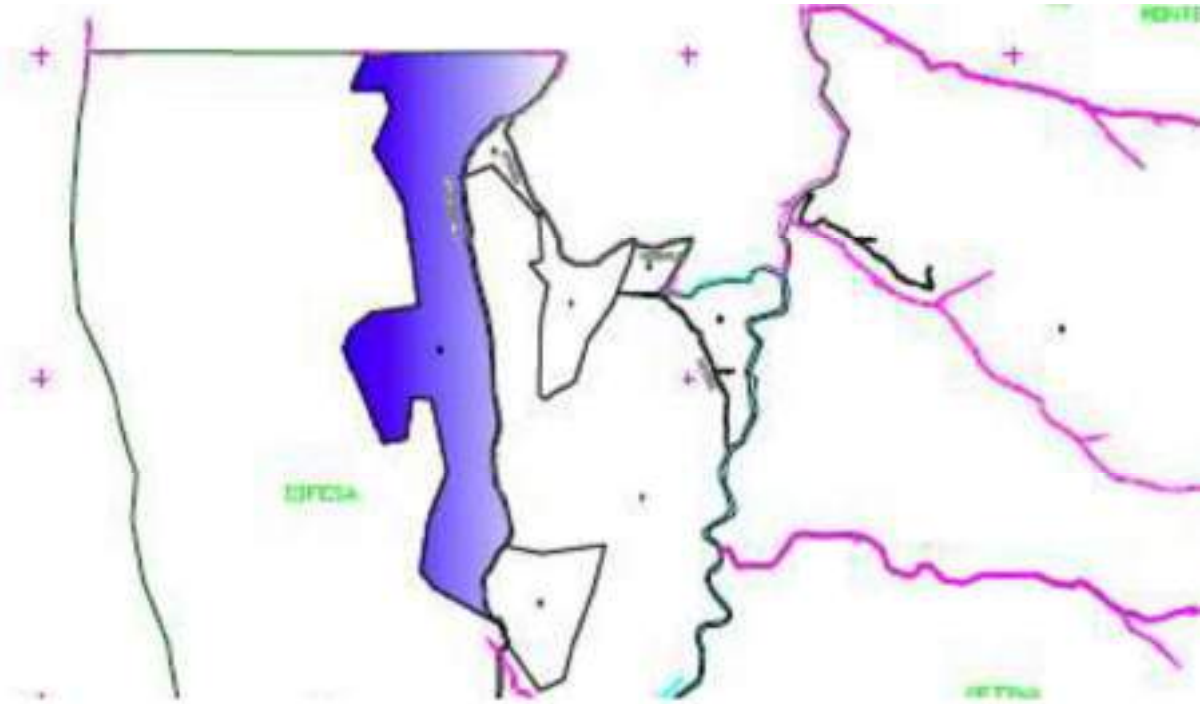

SCHEDA TERRENI

Inventario Comune di Montalto Uffugo (CS) *Foglio **75***

Informazioni catastali

Particella	*Sub*	*Porzione*	*Qualità*	*Classe*
3			PASCOLO	2

Dimensioni		
ha	*are*	*ca*
	34	0

Reddito	
Dominicale	*Agrario*
€ 1,76	**€ 0,70**

Valore
da rendita catastale
€ 286,00

Canone:

Proprietà e condizione giuridica

Classificazione terreno : *INDISPONIBILE PER NATURA*

Elenco soggetti con diritti registrati sulla particella

1 _COMUNE DI MONTALTO UFFUGO (CS)-C.F.-DIRITTO=PROPRIETA' PER 1000/1000____

*2*_____

*3*_____

*4*_____

*5*_____

*6*_____

Note

Atti di riferimento:

Rilievo cartografico

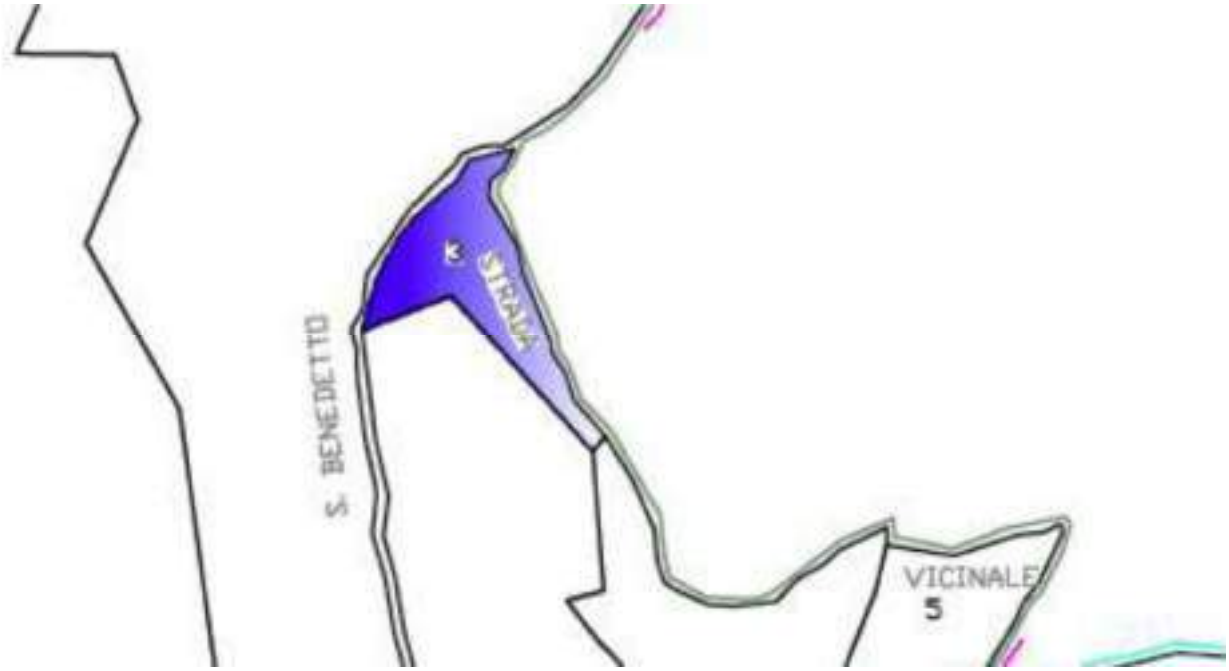

SCHEDA TERRENI

Inventario Comune di Montalto Uffugo (CS) *Foglio **75***

Informazioni catastali

Particella	*Sub*	*Porzione*	*Qualità*	*Classe*
4			SEMINATIVO	4

Dimensioni		
ha	*are*	*ca*
1	29	60

Reddito	
Dominicale	*Agrario*
€ 16,73	**€ 8,70**

Valore
da rendita catastale
€ 2.718,63

Canone:

Proprietà e condizione giuridica

Classificazione terreno : *INDISPONIBILE PER DESTINAZIONE*

Elenco soggetti con diritti registrati sulla particella

1 _COMUNE DI MONTALTO UFFUGO (CS)-C.F.-DIRITTO=PROPRIETA' PER 1000/1000____

*2*_____

*3*_____

*4*_____

*5*_____

*6*_____

Note

Atti di riferimento:

Rilievo cartografico

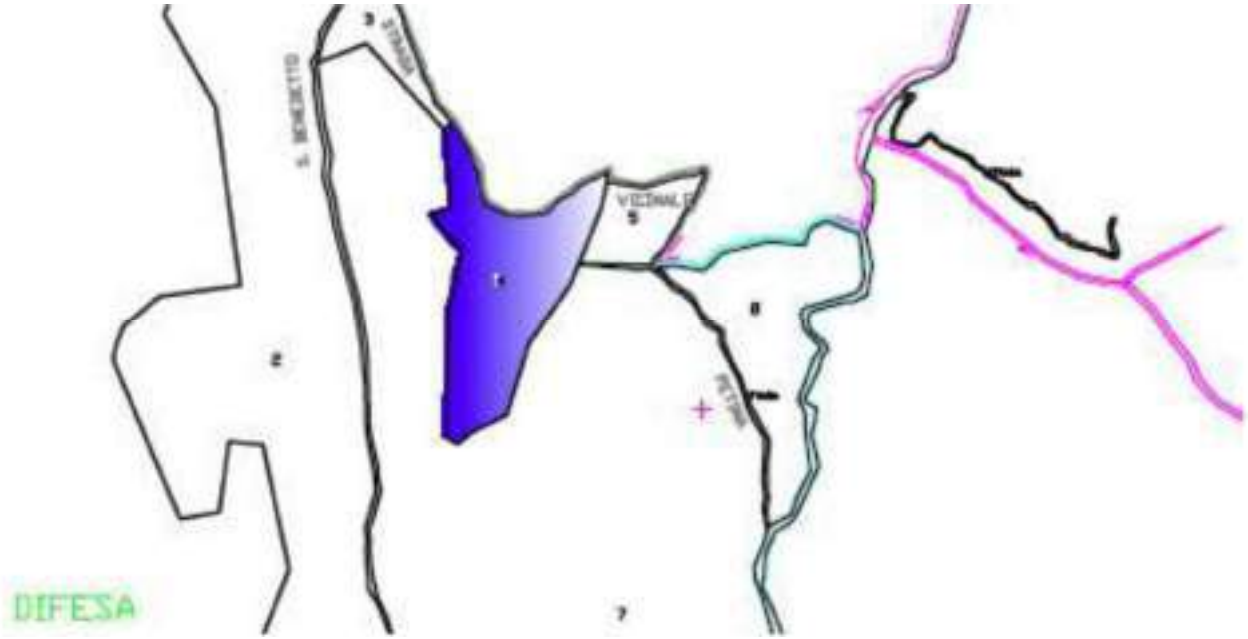

SCHEDA TERRENI

Inventario Comune di Montalto Uffugo (CS) *Foglio **75***

Informazioni catastali

Particella	*Sub*	*Porzione*	*Qualità*	*Classe*
5			BOSCO ALTO	2

Dimensioni		
ha	*are*	*ca*
	36	40

Reddito	
Dominicale	*Agrario*
€ 1,13	**€ 0,19**

Valore
da rendita catastale
€ 183,63

Canone:

Proprietà e condizione giuridica

Classificazione terreno : *INDISPONIBILE PER NATURA*

Elenco soggetti con diritti registrati sulla particella

1 _COMUNE DI MONTALTO UFFUGO (CS)-C.F.-DIRITTO=PROPRIETA' PER 1000/1000____

*2*_____

*3*_____

*4*_____

*5*_____

*6*_____

Note

Atti di riferimento:

Rilievo cartografico



SCHEDA TERRENI

Inventario Comune di Montalto Uffugo (CS) *Foglio **75***

Informazioni catastali

Particella	*Sub*	*Porzione*	*Qualità*	*Classe*
6			PASCOLO	2

Dimensioni		
ha	*are*	*ca*
1	69	70

Reddito	
Dominicale	*Agrario*
€ 8,76	**€ 3,51**

Valore
da rendita catastale
€ 1.423,50

Canone:

Proprietà e condizione giuridica

Classificazione terreno : *INDISPONIBILE PER NATURA*

Elenco soggetti con diritti registrati sulla particella

1 _COMUNE DI MONTALTO UFFUGO (CS)-C.F.-DIRITTO=PROPRIETA' PER 1000/1000____

*2*_____

*3*_____

*4*_____

*5*_____

*6*_____

Note

Atti di riferimento:

Rilievo cartografico

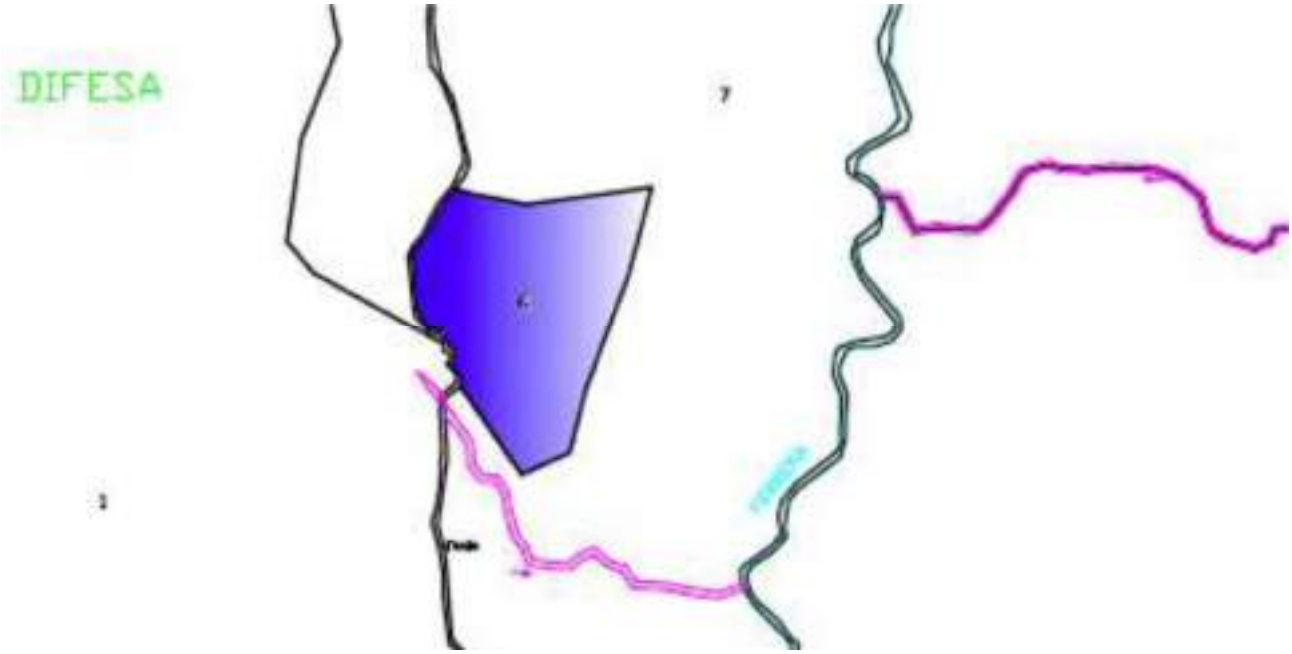

SCHEDA TERRENI

Inventario Comune di Montalto Uffugo (CS) *Foglio **75***

Informazioni catastali

Particella	*Sub*	*Porzione*	*Qualità*	*Classe*
7			BOSCO ALTO	2

Dimensioni		
ha	*are*	*ca*
19	99	50

Reddito	
Dominicale	*Agrario*
€ 61,96	**€ 10,33**

Valore
da rendita catastale
€ 10.068,50

Canone:

Proprietà e condizione giuridica

Classificazione terreno : *INDISPONIBILE PER DESTINAZIONE*

Elenco soggetti con diritti registrati sulla particella

1 _COMUNE DI MONTALTO UFFUGO (CS)-C.F.-DIRITTO=PROPRIETA' PER 1000/1000____

*2*_____

*3*_____

*4*_____

*5*_____

*6*_____

Note

Atti di riferimento:

Rilievo cartografico

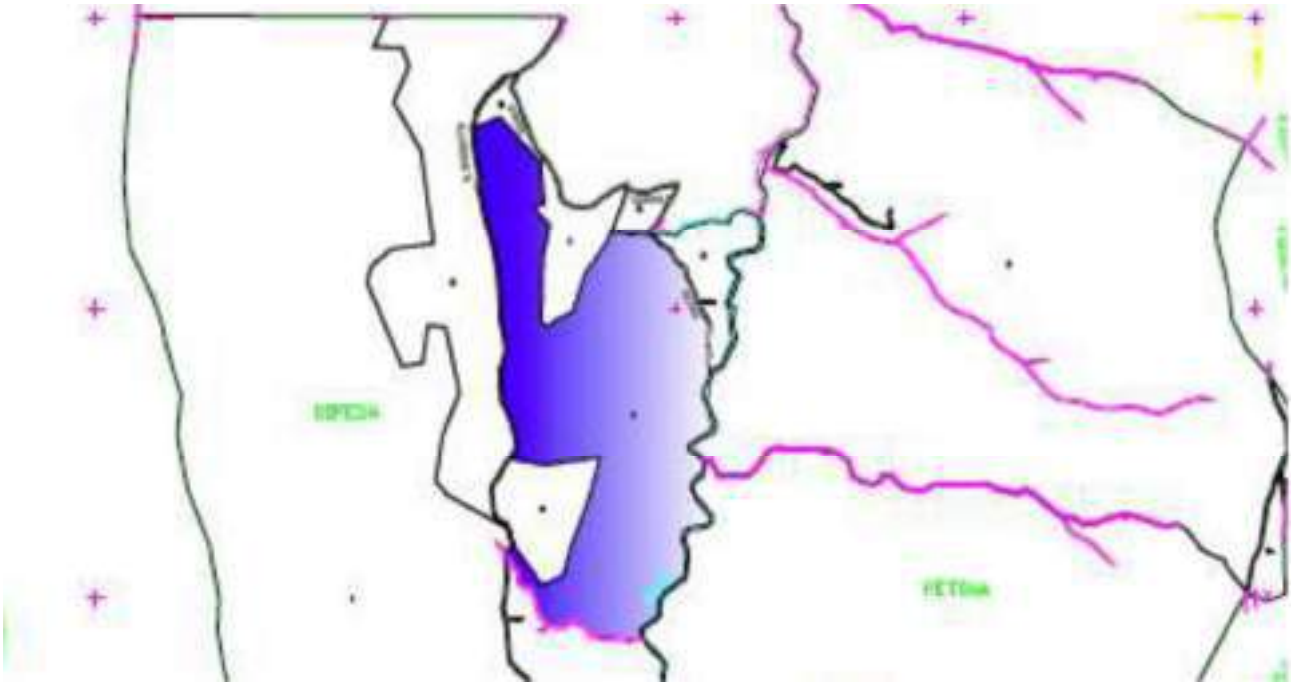

SCHEDA TERRENI

Inventario Comune di Montalto Uffugo (CS) *Foglio **75***

Informazioni catastali

Particella	*Sub*	*Porzione*	*Qualità*	*Classe*
8			BOSCO ALTO	2

Dimensioni		
ha	*are*	*ca*
1	20	20

Reddito	
Dominicale	*Agrario*
€ 3,72	**€ 0,62**

Valore
da rendita catastale
€ 604,50

Canone:

Proprietà e condizione giuridica

Classificazione terreno : *INDISPONIBILE PER NATURA*

Elenco soggetti con diritti registrati sulla particella

1 _COMUNE DI MONTALTO UFFUGO (CS)-C.F.-DIRITTO=PROPRIETA' PER 1000/1000____

*2*_____

*3*_____

*4*_____

*5*_____

*6*_____

Note

Atti di riferimento:

Rilievo cartografico

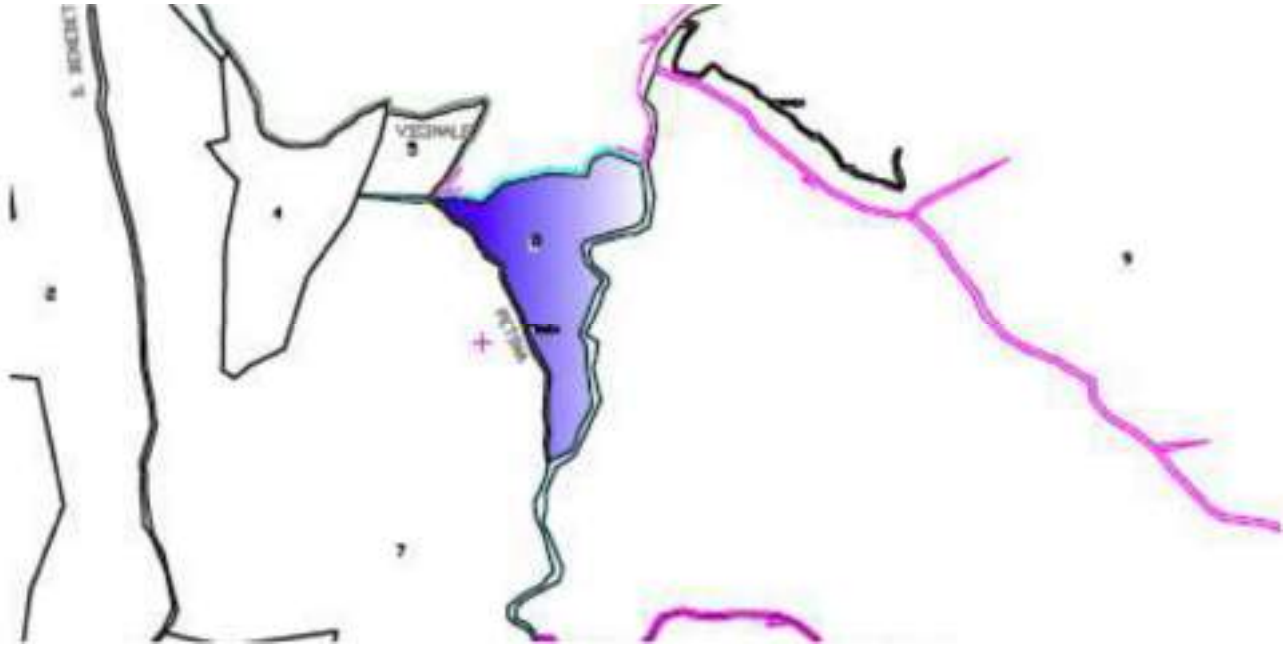

SCHEDA TERRENI

Inventario Comune di Montalto Uffugo (CS) *Foglio **75***

Informazioni catastali

Particella	*Sub*	*Porzione*	*Qualità*	*Classe*
27			PASCOLO	2

Dimensioni		
ha	*are*	*ca*
	1	40

Reddito	
Dominicale	*Agrario*
€ 0,07	**€ 0,03**

Valore
da rendita catastale
€ 11,38

Canone:

Proprietà e condizione giuridica

Classificazione terreno : *INDISPONIBILE PER DESTINAZIONE*

Elenco soggetti con diritti registrati sulla particella

1 _COMUNE DI MONTALTO UFFUGO (CS)-C.F.-DIRITTO=PROPRIETA' PER 1000/1000____

*2*_____

*3*_____

*4*_____

*5*_____

*6*_____

Note

Atti di riferimento:

Rilievo cartografico

SCHEDA TERRENI

Inventario Comune di Montalto Uffugo (CS) *Foglio **75***

Informazioni catastali

Particella	*Sub*	*Porzione*	*Qualità*	*Classe*
28			PASCOLO	2

Dimensioni		
ha	*are*	*ca*
	5	10

Reddito	
Dominicale	*Agrario*
€ 0,26	**€ 0,11**

Valore
da rendita catastale
€ 42,25

Canone:

Proprietà e condizione giuridica

Classificazione terreno : *INDISPONIBILE PER DESTINAZIONE*

Elenco soggetti con diritti registrati sulla particella

1 _COMUNE DI MONTALTO UFFUGO (CS)-C.F.-DIRITTO=PROPRIETA' PER 1000/1000____

*2*_____

*3*_____

*4*_____

*5*_____

*6*_____

Note

Atti di riferimento:

Rilievo cartografico

SCHEDA TERRENI

Inventario Comune di Montalto Uffugo (CS) *Foglio **76***

Informazioni catastali

Particella	*Sub*	*Porzione*	*Qualità*	*Classe*
1			PASCOLO	2

Dimensioni		
ha	*are*	*ca*
1	87	20

Reddito	
Dominicale	*Agrario*
€ 9,67	**€ 3,87**

Valore
da rendita catastale
€ 1.571,38

Canone:

Proprietà e condizione giuridica

Classificazione terreno : *INDISPONIBILE PER DESTINAZIONE*

Elenco soggetti con diritti registrati sulla particella

1 _COMUNE DI MONTALTO UFFUGO (CS)-C.F.-DIRITTO=PROPRIETA' PER 1000/1000____

*2*_____

*3*_____

*4*_____

*5*_____

*6*_____

Note

Atti di riferimento:

Rilievo cartografico

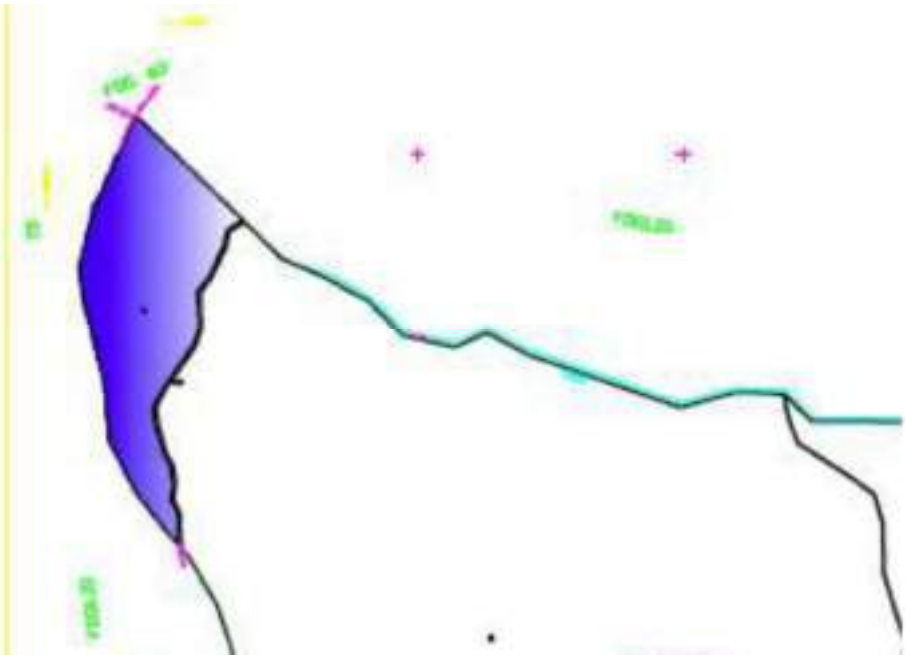

SCHEDA TERRENI

Inventario Comune di Montalto Uffugo (CS) *Foglio **76***

Informazioni catastali

Particella	*Sub*	*Porzione*	*Qualità*	*Classe*
2			BOSCO ALTO	2

Dimensioni		
ha	*are*	*ca*
	24	7

Reddito	
Dominicale	*Agrario*
€ 74,59	**€ 12,43**

Valore
da rendita catastale
€ 12.120,88

Canone:

Proprietà e condizione giuridica

Classificazione terreno : *INDISPONIBILE PER NATURA*

Elenco soggetti con diritti registrati sulla particella

1 _COMUNE DI MONTALTO UFFUGO (CS)-C.F.-DIRITTO=PROPRIETA' PER 1000/1000____

*2*_____

*3*_____

*4*_____

*5*_____

*6*_____

Note

Atti di riferimento:

Rilievo cartografico

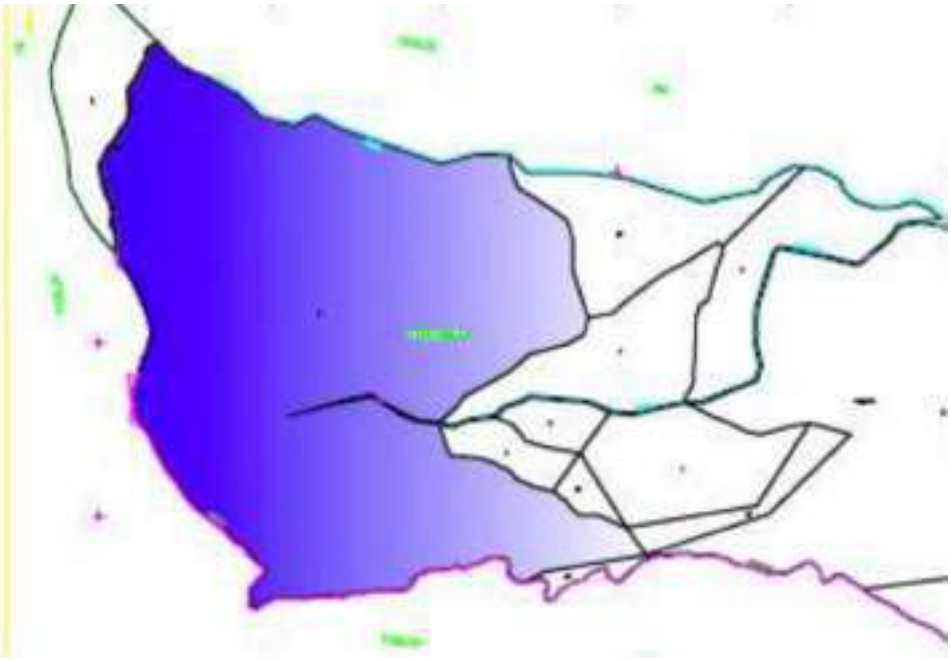

SCHEDA TERRENI

Inventario Comune di Montalto Uffugo (CS) *Foglio **77***

Informazioni catastali

Particella	*Sub*	*Porzione*	*Qualità*	*Classe*
1			BOSCO ALTO	2

Dimensioni		
ha	*are*	*ca*
3	64	20

Reddito	
Dominicale	*Agrario*
€ 11,29	**€ 1,88**

Valore
da rendita catastale
€ 1.834,63

Canone:

Proprietà e condizione giuridica

Classificazione terreno : *INDISPONIBILE PER NATURA*

Elenco soggetti con diritti registrati sulla particella

1 _COMUNE DI MONTALTO UFFUGO (CS)-C.F.-DIRITTO=PROPRIETA' PER 1000/1000____

*2*_____

*3*_____

*4*_____

*5*_____

*6*_____

Note

Atti di riferimento:

Rilievo cartografico



SCHEDA TERRENI

Inventario Comune di Montalto Uffugo (CS) *Foglio **77***

Informazioni catastali

Particella	*Sub*	*Porzione*	*Qualità*	*Classe*
7			BOSCO ALTO	2

Dimensioni		
ha	*are*	*ca*
5	86	70

Reddito	
Dominicale	*Agrario*
€ 18,18	**€ 3,03**

Valore
da rendita catastale
€ 2.954,25

Canone:

Proprietà e condizione giuridica

Classificazione terreno : *INDISPONIBILE PER NATURA*

Elenco soggetti con diritti registrati sulla particella

1 _COMUNE DI MONTALTO UFFUGO (CS)-C.F.-DIRITTO=ONERI_____

*2*_____

*3*_____

*4*_____

*5*_____

*6*_____

Note

Atti di riferimento:

Rilievo cartografico

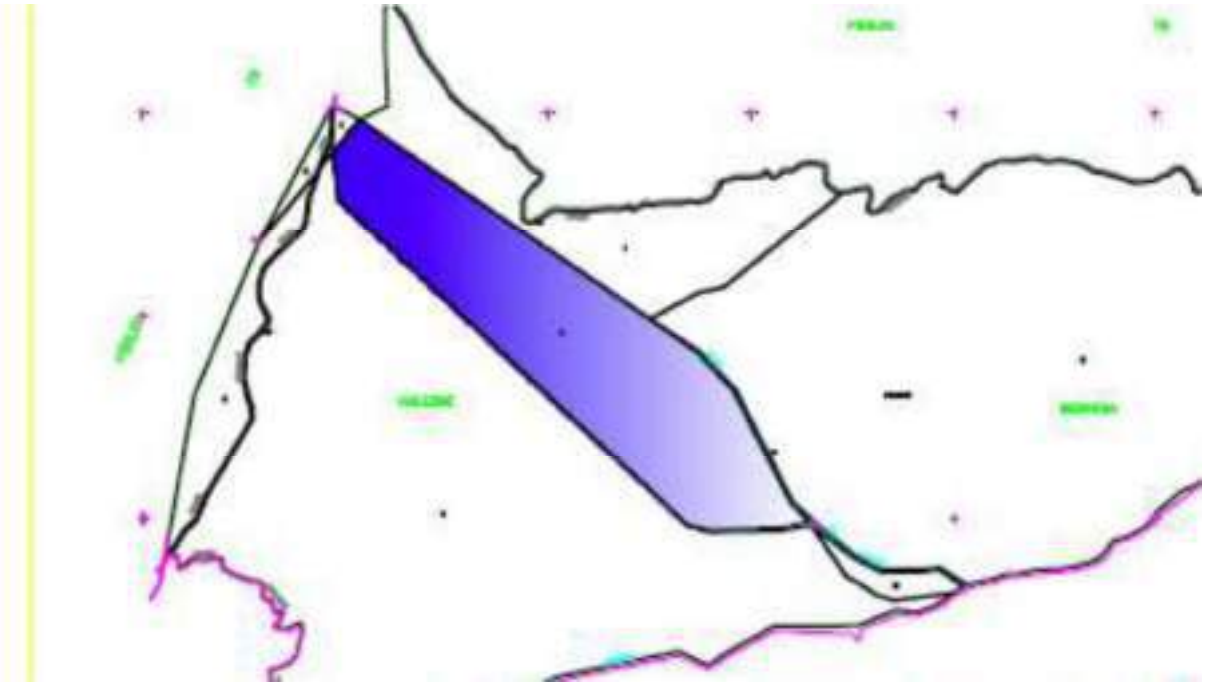

SCHEDA TERRENI

Inventario Comune di Montalto Uffugo (CS) *Foglio **37***

Informazioni catastali

Particella	*Sub*	*Porzione*	*Qualità*	*Classe*
390			SEMINATIVO	2

Dimensioni		
ha	*are*	*ca*
	30	0

Reddito	
Dominicale	*Agrario*
€ 10,85	**€ 4,65**

Valore
da rendita catastale

Canone:

Proprietà e condizione giuridica

Classificazione terreno : *INDISPONIBILE PER DESTINAZIONE*

Elenco soggetti con diritti registrati sulla particella

1 _____

*2*_____

*3*_____

*4*_____

*5*_____

*6*_____

Note

Atti di riferimento:

Rilievo cartografico

SCHEDA TERRENI

Inventario Comune di Montalto Uffugo (CS) *Foglio **37***

Informazioni catastali

Particella	*Sub*	*Porzione*	*Qualità*	*Classe*
390			SEMINATIVO	2

Dimensioni		
ha	*are*	*ca*
	30	0

Reddito	
Dominicale	*Agrario*
€ 10,85	**€ 4,65**

Valore
da rendita catastale

Canone:

Proprietà e condizione giuridica

Classificazione terreno : *INDISPONIBILE PER DESTINAZIONE*

Elenco soggetti con diritti registrati sulla particella

1 _____

*2*_____

*3*_____

*4*_____

*5*_____

*6*_____

Note

Atti di riferimento:

Rilievo cartografico



SCHEDA TERRENI

Inventario Comune di Montalto Uffugo (CS) *Foglio **61***

Informazioni catastali

Particella	*Sub*	*Porzione*	*Qualità*	*Classe*
1206			SEM IRR ARB	3

Dimensioni		
ha	*are*	*ca*
	1	52

Reddito	
Dominicale	*Agrario*
€ 0,39	**€ 0,22**

Valore
da rendita catastale

Canone:

Proprietà e condizione giuridica

Classificazione terreno : *INDISPONIBILE PER NATURA*

Elenco soggetti con diritti registrati sulla particella

1 _____

*2*_____

*3*_____

*4*_____

*5*_____

*6*_____

Note

Atti di riferimento:

Rilievo cartografico



SCHEDA TERRENI

Inventario Comune di Montalto Uffugo (CS) *Foglio **61***

Informazioni catastali

Particella	*Sub*	*Porzione*	*Qualità*	*Classe*
1228			SEM IRR ARB	2

Dimensioni		
ha	*are*	*ca*
	8	59

Reddito	
Dominicale	*Agrario*
€ 3,55	**€ 1,11**

Valore
da rendita catastale

Canone:

Proprietà e condizione giuridica

Classificazione terreno : *INDISPONIBILE PER DESTINAZIONE*

Elenco soggetti con diritti registrati sulla particella

1 _____

*2*_____

*3*_____

*4*_____

*5*_____

*6*_____

Note

Atti di riferimento:

Rilievo cartografico

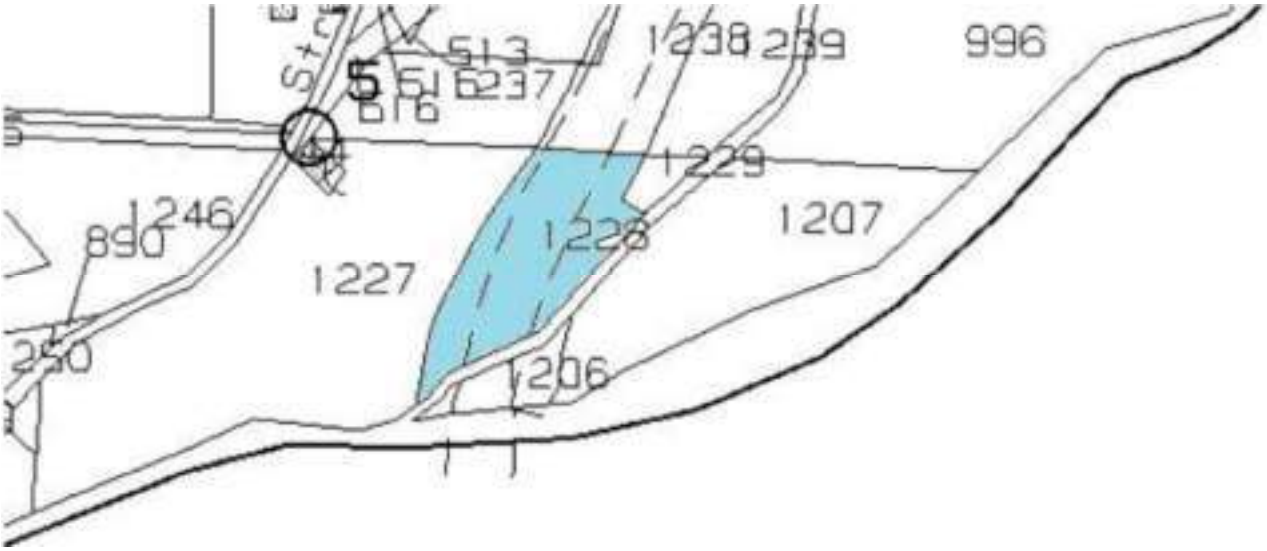

SCHEDA TERRENI

Inventario Comune di Montalto Uffugo (CS) *Foglio **61***

Informazioni catastali

Particella	*Sub*	*Porzione*	*Qualità*	*Classe*
1222			SEMINATIVO	2

Dimensioni		
ha	*are*	*ca*
	5	78

Reddito	
Dominicale	*Agrario*
€ 2,09	**€ 0,90**

Valore
da rendita catastale

Canone:

Proprietà e condizione giuridica

Classificazione terreno : *INDISPONIBILE PER DESTINAZIONE*

Elenco soggetti con diritti registrati sulla particella

1 _____

*2*_____

*3*_____

*4*_____

*5*_____

*6*_____

Note

Atti di riferimento:

Rilievo cartografico



SCHEDA TERRENI

Inventario Comune di Montalto Uffugo (CS) *Foglio **61***

Informazioni catastali

Particella	*Sub*	*Porzione*	*Qualità*	*Classe*
1225			SEMINATIVO	1

Dimensioni		
ha	*are*	*ca*
6		

Reddito	
Dominicale	*Agrario*
€ 2,94	**€ 1,24**

Valore
da rendita catastale

Canone:

Proprietà e condizione giuridica

Classificazione terreno : *INDISPONIBILE PER DESTINAZIONE*

Elenco soggetti con diritti registrati sulla particella

1 _____

*2*_____

*3*_____

*4*_____

*5*_____

*6*_____

Note

Atti di riferimento:

Rilievo cartografico

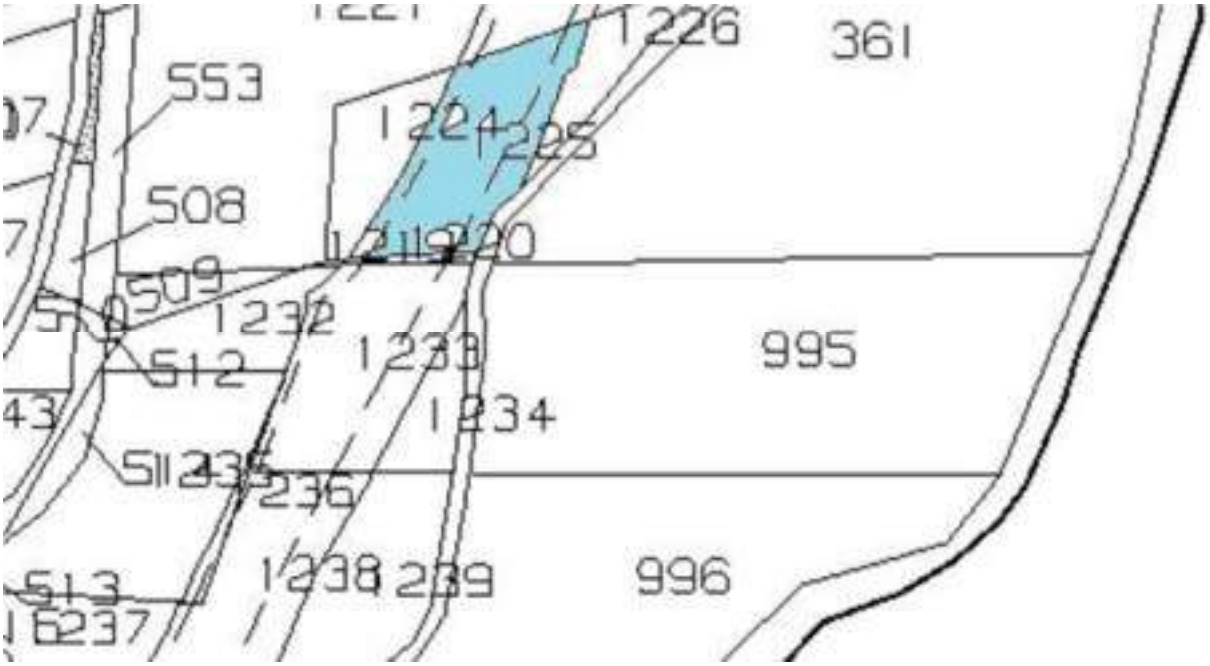

SCHEDA TERRENI

Inventario Comune di Montalto Uffugo (CS) *Foglio **61***

Informazioni catastali

Particella	*Sub*	*Porzione*	*Qualità*	*Classe*
1220			SEMINATIVO ARB	2

Dimensioni		
ha	*are*	*ca*
		29

Reddito	
Dominicale	*Agrario*
€ 0,12	**€ 0,04**

Valore
da rendita catastale

Canone:

Proprietà e condizione giuridica

Classificazione terreno : *INDISPONIBILE PER NATURA*

Elenco soggetti con diritti registrati sulla particella

1 _____

*2*_____

*3*_____

*4*_____

*5*_____

*6*_____

Note

Atti di riferimento:

Rilievo cartografico

SCHEDA TERRENI

Inventario Comune di Montalto Uffugo (CS) *Foglio **61***

Informazioni catastali

Particella	*Sub*	*Porzione*	*Qualità*	*Classe*
1209			SEMINATIVO	1

Dimensioni		
ha	*are*	*ca*
	4	5

Reddito	
Dominicale	*Agrario*
€ 1,99	**€ 0,84**

Valore
da rendita catastale

Canone:

Proprietà e condizione giuridica

Classificazione terreno : *INDISPONIBILE PER DESTINAZIONE*

Elenco soggetti con diritti registrati sulla particella

1 _____

*2*_____

*3*_____

*4*_____

*5*_____

*6*_____

Note

Atti di riferimento:

Rilievo cartografico

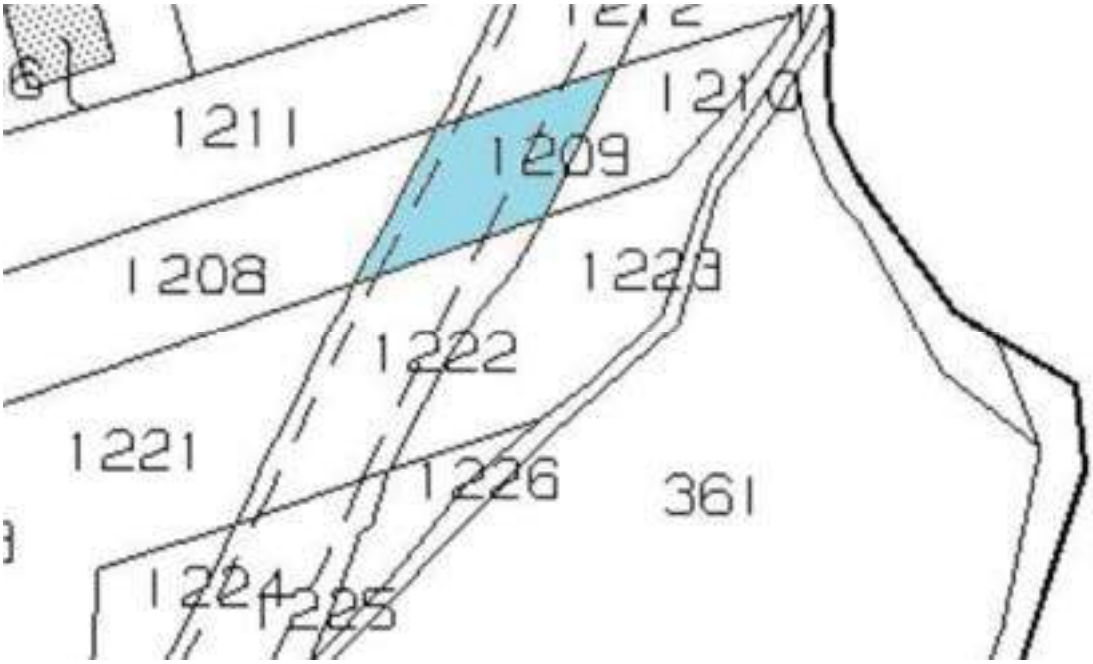

SCHEDA TERRENI

Inventario Comune di Montalto Uffugo (CS) *Foglio **61***

Informazioni catastali

Particella	*Sub*	*Porzione*	*Qualità*	*Classe*
1217			SEMINATIVO	2

Dimensioni		
ha	*are*	*ca*
	3	85

Reddito	
Dominicale	*Agrario*
€ 1,39	**€ 0,60**

Valore
da rendita catastale

Canone:

Proprietà e condizione giuridica

Classificazione terreno : *INDISPONIBILE PER DESTINAZIONE*

Elenco soggetti con diritti registrati sulla particella

1 _____

*2*_____

*3*_____

*4*_____

*5*_____

*6*_____

Note

Atti di riferimento:

Rilievo cartografico



SCHEDA TERRENI

Inventario Comune di Montalto Uffugo (CS) *Foglio **61***

Informazioni catastali

Particella	*Sub*	*Porzione*	*Qualità*	*Classe*
1218			SEMINATIVO	2

Dimensioni		
ha	*are*	*ca*
		86

Reddito	
Dominicale	*Agrario*
€ 0,31	**€ 0,13**

Valore
da rendita catastale

Canone:

Proprietà e condizione giuridica

Classificazione terreno : *INDISPONIBILE PER NATURA*

Elenco soggetti con diritti registrati sulla particella

1 _____

*2*_____

*3*_____

*4*_____

*5*_____

*6*_____

Note

Atti di riferimento:

Rilievo cartografico

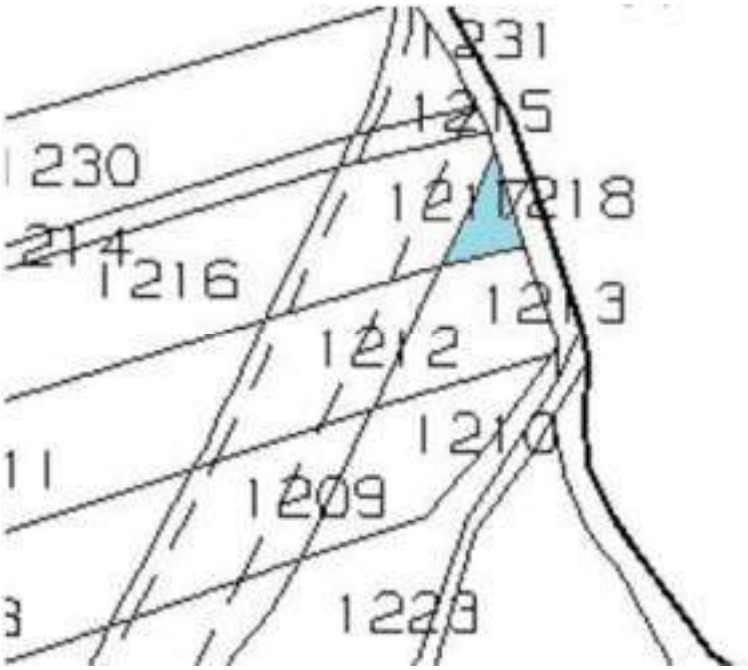

SCHEDA TERRENI

Inventario Comune di Montalto Uffugo (CS) *Foglio **61***

Informazioni catastali

Particella	*Sub*	*Porzione*	*Qualità*	*Classe*
1215			SEMINATIVO	2

Dimensioni		
ha	*are*	*ca*
		63

Reddito	
Dominicale	*Agrario*
€ 0,23	**€ 0,10**

Valore
da rendita catastale

Canone:

Proprietà e condizione giuridica

Classificazione terreno : *INDISPONIBILE PER NATURA*

Elenco soggetti con diritti registrati sulla particella

1 _____

*2*_____

*3*_____

*4*_____

*5*_____

*6*_____

Note

Atti di riferimento:

Rilievo cartografico

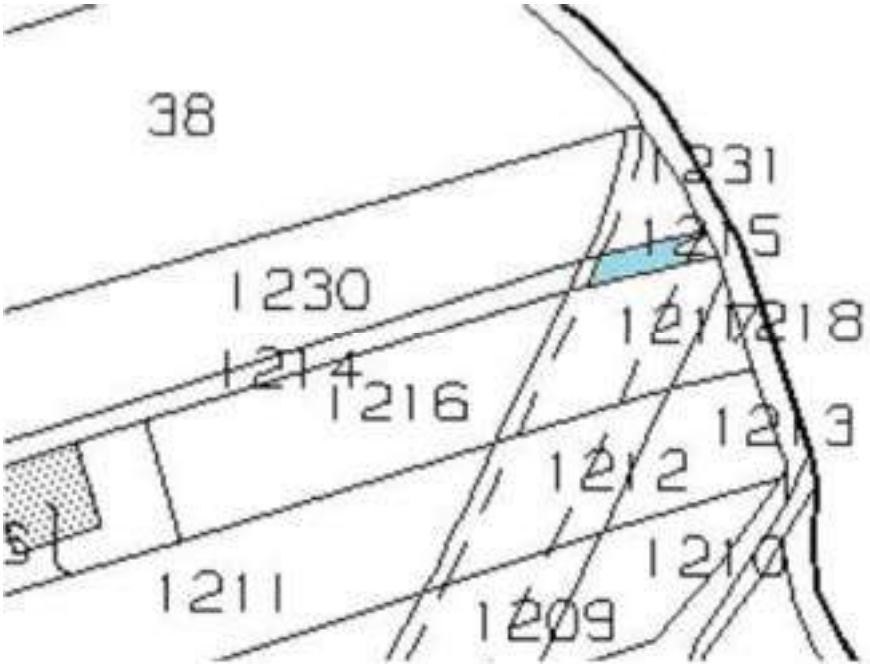

SCHEDA TERRENI

Inventario Comune di Montalto Uffugo (CS) *Foglio **61***

Informazioni catastali

Particella	*Sub*	*Porzione*	*Qualità*	*Classe*
1231			SEMINATIVO	2

Dimensioni		
ha	*are*	*ca*
	1	45

Reddito	
Dominicale	*Agrario*
€ 0,52	**€ 0,22**

Valore
da rendita catastale

Canone:

Proprietà e condizione giuridica

Classificazione terreno : *INDISPONIBILE PER DESTINAZIONE*

Elenco soggetti con diritti registrati sulla particella

1 _____

*2*_____

*3*_____

*4*_____

*5*_____

*6*_____

Note

Atti di riferimento:

Rilievo cartografico

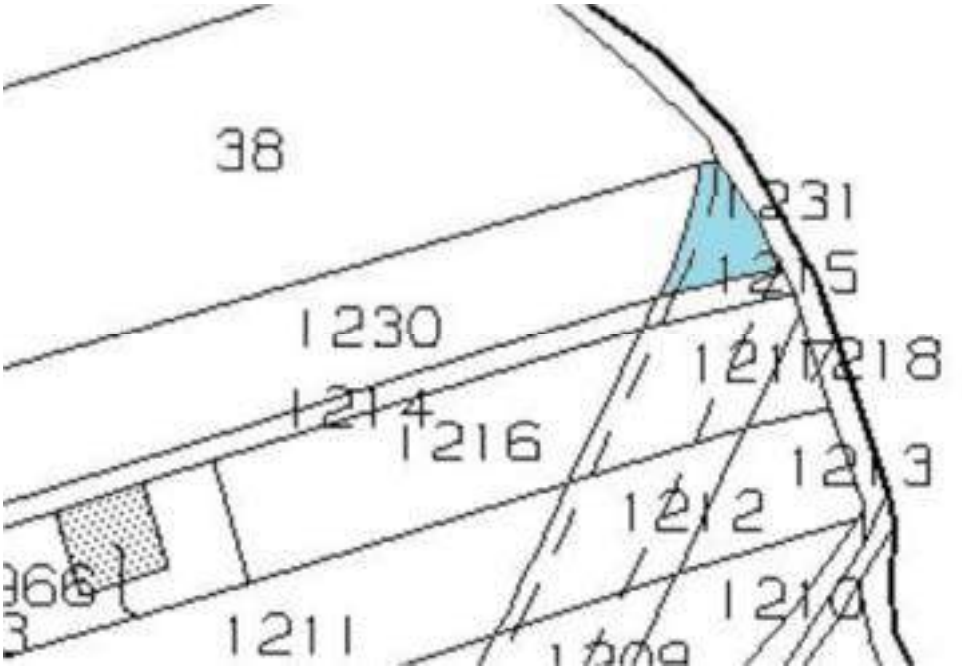

SCHEDA TERRENI

Inventario Comune di Montalto Uffugo (CS) *Foglio **62***

Informazioni catastali

Particella	*Sub*	*Porzione*	*Qualità*	*Classe*
990			ULIVETO	2

Dimensioni		
ha	*are*	*ca*
		67

Reddito	
Dominicale	*Agrario*
€ 0,19	**€ 0,17**

Valore
da rendita catastale

Canone:

Proprietà e condizione giuridica

Classificazione terreno : *INDISPONIBILE PER NATURA*

Elenco soggetti con diritti registrati sulla particella

1 _____

*2*_____

*3*_____

*4*_____

*5*_____

*6*_____

Note

Atti di riferimento:

Rilievo cartografico

SCHEDA TERRENI

Inventario Comune di Montalto Uffugo (CS) *Foglio **62***

Informazioni catastali

Particella	*Sub*	*Porzione*	*Qualità*	*Classe*
992			SEMINATIVO	2

Dimensioni		
ha	*are*	*ca*
	1	28

Reddito	
Dominicale	*Agrario*
€ 0,46	**€ 0,20**

Valore
da rendita catastale

Canone:

Proprietà e condizione giuridica

Classificazione terreno : *INDISPONIBILE PER DESTINAZIONE*

Elenco soggetti con diritti registrati sulla particella

1 _____

*2*_____

*3*_____

*4*_____

*5*_____

*6*_____

Note

Atti di riferimento:

Rilievo cartografico

SCHEDA TERRENI

Inventario Comune di Montalto Uffugo (CS) *Foglio **62***

Informazioni catastali

Particella	*Sub*	*Porzione*	*Qualità*	*Classe*
993			SEMINATIVO	2

Dimensioni		
ha	*are*	*ca*
		52

Reddito	
Dominicale	*Agrario*
€ 0,19	**€ 0,08**

Valore
da rendita catastale

Canone:

Proprietà e condizione giuridica

Classificazione terreno : *INDISPONIBILE PER NATURA*

Elenco soggetti con diritti registrati sulla particella

1 _____

*2*_____

*3*_____

*4*_____

*5*_____

*6*_____

Note

Atti di riferimento:

Rilievo cartografico

SCHEDA TERRENI

Inventario Comune di Montalto Uffugo (CS) *Foglio **62***

Informazioni catastali

Particella	*Sub*	*Porzione*	*Qualità*	*Classe*
951			SEM IRR ARB	1

Dimensioni		
ha	*are*	*ca*
	1	5

Reddito	
Dominicale	*Agrario*
€ 0,68	**€ 0,33**

Valore
da rendita catastale

Canone:

Proprietà e condizione giuridica

Classificazione terreno : *INDISPONIBILE PER DESTINAZIONE*

Elenco soggetti con diritti registrati sulla particella

1 _____

*2*_____

*3*_____

*4*_____

*5*_____

*6*_____

Note

Atti di riferimento:

Rilievo cartografico

SCHEDA TERRENI

Inventario Comune di Montalto Uffugo (CS) *Foglio **62***

Informazioni catastali

Particella	*Sub*	*Porzione*	*Qualità*	*Classe*
1050			SEM IRR ARB	2

Dimensioni		
ha	*are*	*ca*
	4	66

Reddito	
Dominicale	*Agrario*
€ 2,05	**€ 0,96**

Valore
da rendita catastale

Canone:

Proprietà e condizione giuridica

Classificazione terreno : *INDISPONIBILE PER DESTINAZIONE*

Elenco soggetti con diritti registrati sulla particella

1 _____

*2*_____

*3*_____

*4*_____

*5*_____

*6*_____

Note

Atti di riferimento:

Rilievo cartografico



SCHEDA TERRENI

Inventario Comune di Montalto Uffugo (CS) *Foglio **62***

Informazioni catastali

Particella	*Sub*	*Porzione*	*Qualità*	*Classe*
933			SEM IRR ARB	2

Dimensioni		
ha	*are*	*ca*
	1	38

Reddito	
Dominicale	*Agrario*
€ 0,61	**€ 0,39**

Valore
da rendita catastale

Canone:

Proprietà e condizione giuridica

Classificazione terreno : *INDISPONIBILE PER DESTINAZIONE*

Elenco soggetti con diritti registrati sulla particella

1 _____

*2*_____

*3*_____

*4*_____

*5*_____

*6*_____

Note

Atti di riferimento:

Rilievo cartografico



SCHEDA TERRENI

Inventario Comune di Montalto Uffugo (CS) *Foglio **62***

Informazioni catastali

Particella	*Sub*	*Porzione*	*Qualità*	*Classe*
930			SEM IRR ARB	1

Dimensioni		
ha	*are*	*ca*
	1	48

Reddito	
Dominicale	*Agrario*
€ 0,96	**€ 0,46**

Valore
da rendita catastale

Canone:

Proprietà e condizione giuridica

Classificazione terreno : *INDISPONIBILE PER DESTINAZIONE*

Elenco soggetti con diritti registrati sulla particella

1 _____

*2*_____

*3*_____

*4*_____

*5*_____

*6*_____

Note

Atti di riferimento:

Rilievo cartografico

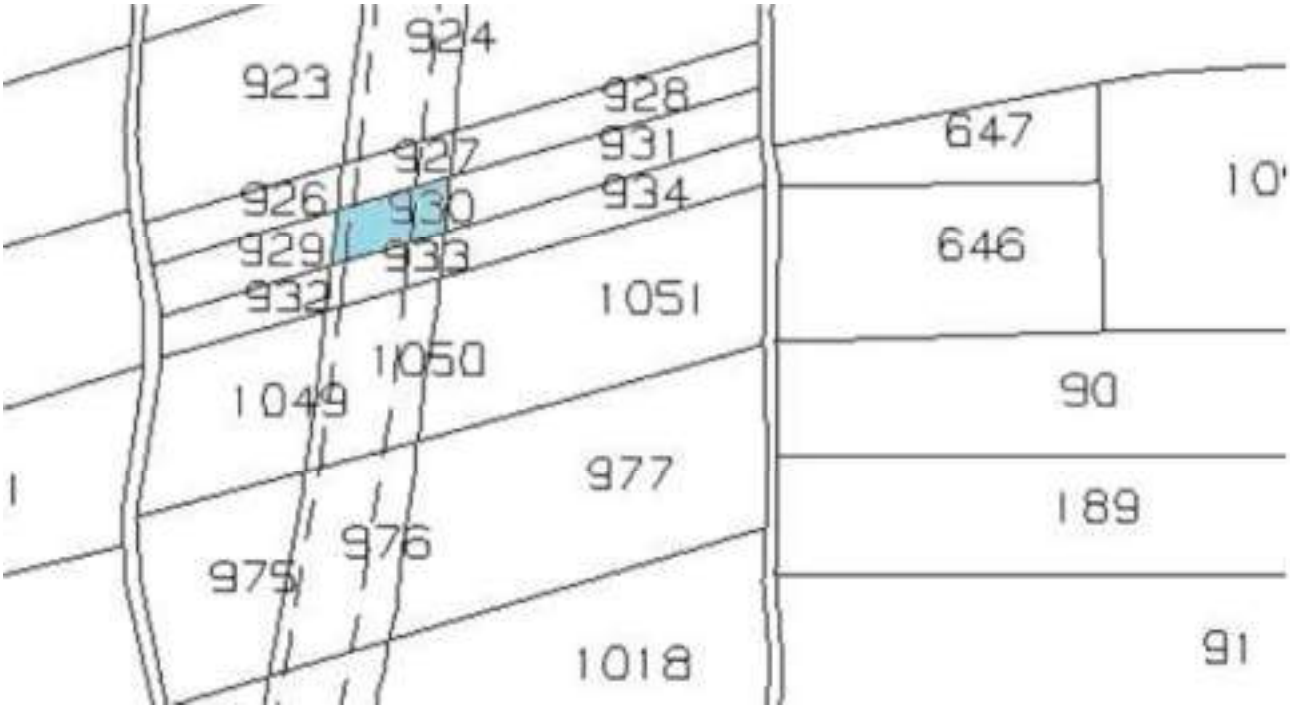

SCHEDA TERRENI

Inventario Comune di Montalto Uffugo (CS) *Foglio **62***

Informazioni catastali

Particella	*Sub*	*Porzione*	*Qualità*	*Classe*
927			SEM IRR ARB	2

Dimensioni		
ha	*are*	*ca*
	1	44

Reddito	
Dominicale	*Agrario*
€ 0,63	**€ 0,30**

Valore
da rendita catastale

Canone:

Proprietà e condizione giuridica

Classificazione terreno : *INDISPONIBILE PER DESTINAZIONE*

Elenco soggetti con diritti registrati sulla particella

1 _____

*2*_____

*3*_____

*4*_____

*5*_____

*6*_____

Note

Atti di riferimento:

Rilievo cartografico

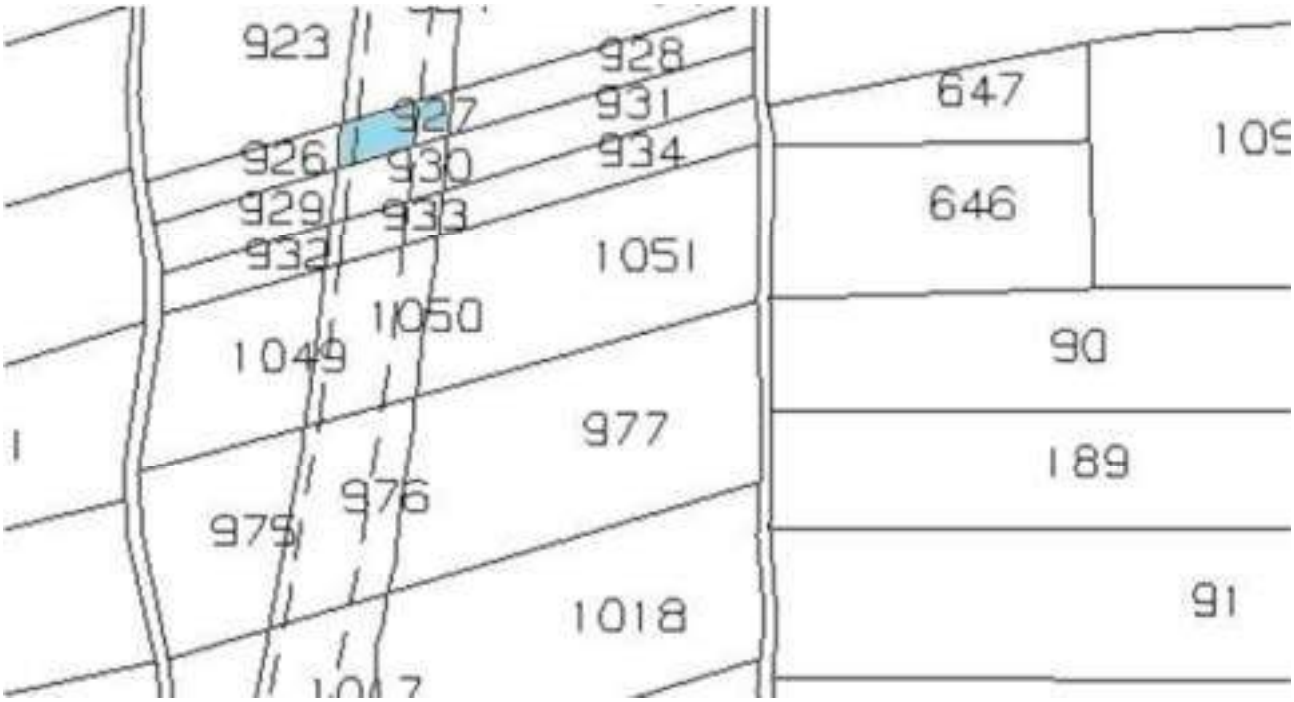

SCHEDA TERRENI

Inventario Comune di Montalto Uffugo (CS) *Foglio **62***

Informazioni catastali

Particella	*Sub*	*Porzione*	*Qualità*	*Classe*
924			SEM IRR ARB	2

Dimensioni		
ha	*are*	*ca*
	5	50

Reddito	
Dominicale	*Agrario*
€ 2,41	**€ 1,14**

Valore
da rendita catastale

Canone:

Proprietà e condizione giuridica

Classificazione terreno : *INDISPONIBILE PER DESTINAZIONE*

Elenco soggetti con diritti registrati sulla particella

1 _____

*2*_____

*3*_____

*4*_____

*5*_____

*6*_____

Note

Atti di riferimento:

Rilievo cartografico

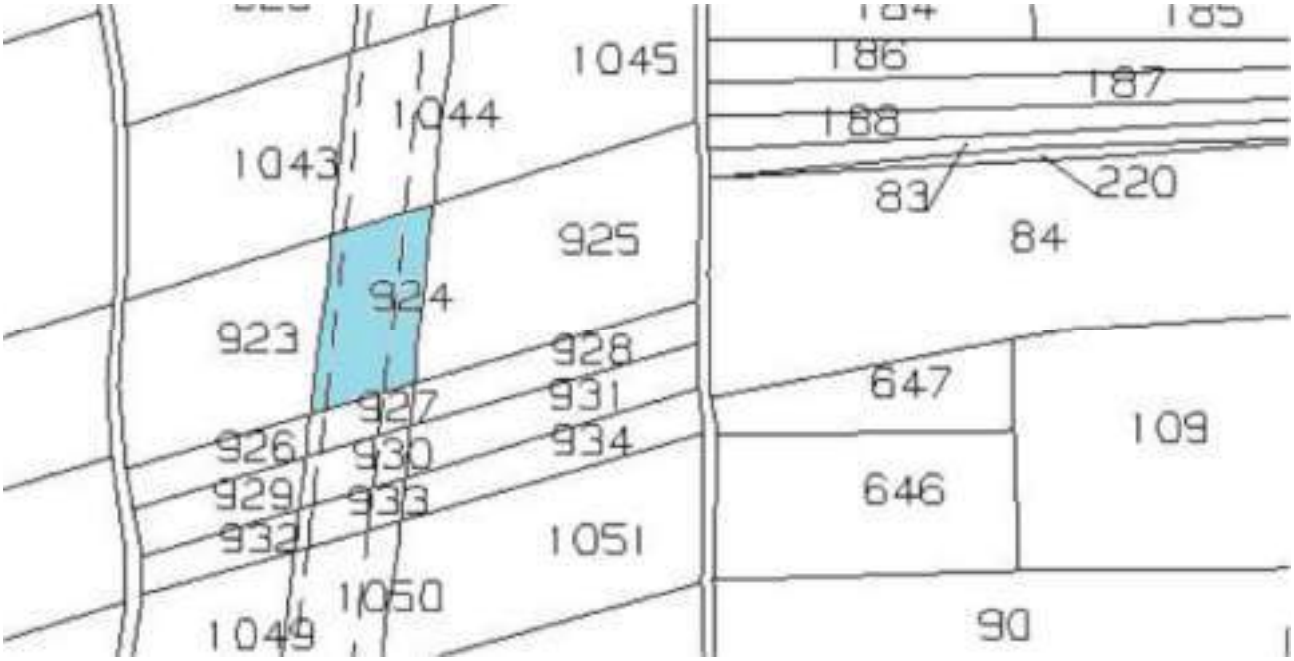

SCHEDA TERRENI

Inventario Comune di Montalto Uffugo (CS) *Foglio **62***

Informazioni catastali

Particella	*Sub*	*Porzione*	*Qualità*	*Classe*
915			SEM IRR ARB	2

Dimensioni		
ha	*are*	*ca*
	3	87

Reddito	
Dominicale	*Agrario*
€ 1,70	**€ 0,80**

Valore
da rendita catastale

Canone:

Proprietà e condizione giuridica

Classificazione terreno : *INDISPONIBILE PER DESTINAZIONE*

Elenco soggetti con diritti registrati sulla particella

1 _____

*2*_____

*3*_____

*4*_____

*5*_____

*6*_____

Note

Atti di riferimento:

Rilievo cartografico

SCHEDA TERRENI

Inventario Comune di Montalto Uffugo (CS) *Foglio **62***

Informazioni catastali

Particella	*Sub*	*Porzione*	*Qualità*	*Classe*
941			SEMINATIVO IRR	2

Dimensioni		
ha	*are*	*ca*
	5	95

Reddito	
Dominicale	*Agrario*
€ 2,77	**€ 0,92**

Valore
da rendita catastale

Canone:

Proprietà e condizione giuridica

Classificazione terreno : *INDISPONIBILE PER DESTINAZIONE*

Elenco soggetti con diritti registrati sulla particella

1 _____

*2*_____

*3*_____

*4*_____

*5*_____

*6*_____

Note

Atti di riferimento:

Rilievo cartografico

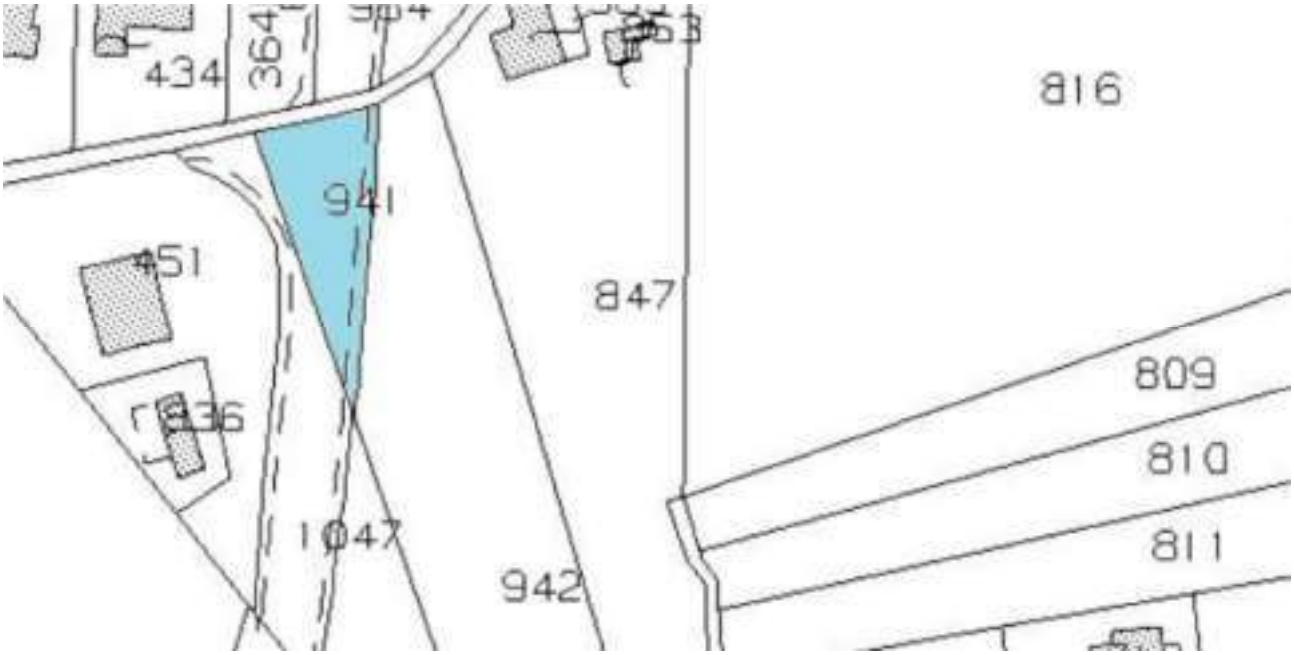

SCHEDA TERRENI

Inventario Comune di Montalto Uffugo (CS) *Foglio **62***

Informazioni catastali

Particella	*Sub*	*Porzione*	*Qualità*	*Classe*
1020			SEMIN IRR ARB	1

Dimensioni		
ha	*are*	*ca*
	7	27

Reddito	
Dominicale	*Agrario*
€ 4,69	**€ 2,25**

Valore
da rendita catastale

Canone:

Proprietà e condizione giuridica

Classificazione terreno : *INDISPONIBILE PER DESTINAZIONE*

Elenco soggetti con diritti registrati sulla particella

1 _____

*2*_____

*3*_____

*4*_____

*5*_____

*6*_____

Note

Atti di riferimento:

Rilievo cartografico



SCHEDA TERRENI

Inventario Comune di Montalto Uffugo (CS) *Foglio **62***

Informazioni catastali

Particella	*Sub*	*Porzione*	*Qualità*	*Classe*
1029			ULIVETO	2

Dimensioni		
ha	*are*	*ca*
	3	28

Reddito	
Dominicale	*Agrario*
€ 0,93	**€ 0,85**

Valore
da rendita catastale

Canone:

Proprietà e condizione giuridica

Classificazione terreno : *INDISPONIBILE PER DESTINAZIONE*

Elenco soggetti con diritti registrati sulla particella

1 _____

*2*_____

*3*_____

*4*_____

*5*_____

*6*_____

Note

Atti di riferimento:

Rilievo cartografico



SCHEDA TERRENI

Inventario Comune di Montalto Uffugo (CS) *Foglio **62***

Informazioni catastali

Particella	*Sub*	*Porzione*	*Qualità*	*Classe*
1030			ULIVETO	2

Dimensioni		
ha	*are*	*ca*
		16

Reddito	
Dominicale	*Agrario*
€ 0,05	**€ 0,04**

Valore
da rendita catastale

Canone:

Proprietà e condizione giuridica

Classificazione terreno : *INDISPONIBILE PER DESTINAZIONE*

Elenco soggetti con diritti registrati sulla particella

1 _____

*2*_____

*3*_____

*4*_____

*5*_____

*6*_____

Note

Atti di riferimento:

Rilievo cartografico



SCHEDA TERRENI

Inventario Comune di Montalto Uffugo (CS) *Foglio **62***

Informazioni catastali

Particella	*Sub*	*Porzione*	*Qualità*	*Classe*
1023			SEM IRR ARB	

Dimensioni		
ha	*are*	*ca*
	4	21

Reddito	
Dominicale	*Agrario*
€ 2,72	**€ 1,30**

Valore
da rendita catastale

Canone:

Proprietà e condizione giuridica

Classificazione terreno : *INDISPONIBILE PER DESTINAZIONE*

Elenco soggetti con diritti registrati sulla particella

1 _____

*2*_____

*3*_____

*4*_____

*5*_____

*6*_____

Note

Atti di riferimento:

Rilievo cartografico



SCHEDA TERRENI

Inventario Comune di Montalto Uffugo (CS) *Foglio **62***

Informazioni catastali

Particella	*Sub*	*Porzione*	*Qualità*	*Classe*
1026			SEM IRR ARB	4

Dimensioni		
ha	*are*	*ca*
	3	93

Reddito	
Dominicale	*Agrario*
€ 0,61	**€ 0,41**

Valore
da rendita catastale

Canone:

Proprietà e condizione giuridica

Classificazione terreno : *INDISPONIBILE PER DESTINAZIONE*

Elenco soggetti con diritti registrati sulla particella

1 _____

*2*_____

*3*_____

*4*_____

*5*_____

*6*_____

Note

Atti di riferimento:

Rilievo cartografico



SCHEDA TERRENI

Inventario Comune di Montalto Uffugo (CS) *Foglio **62***

Informazioni catastali

Particella	*Sub*	*Porzione*	*Qualità*	*Classe*
962			SEM IRR ARB	1

Dimensioni		
ha	*are*	*ca*
	2	80

Reddito	
Dominicale	*Agrario*
€ 1,74	**€ 0,58**

Valore
da rendita catastale

Canone:

Proprietà e condizione giuridica

Classificazione terreno : *INDISPONIBILE PER DESTINAZIONE*

Elenco soggetti con diritti registrati sulla particella

1 _____

*2*_____

*3*_____

*4*_____

*5*_____

*6*_____

Note

Atti di riferimento:

Rilievo cartografico



SCHEDA TERRENI

Inventario Comune di Montalto Uffugo (CS) *Foglio **62***

Informazioni catastali

Particella	*Sub*	*Porzione*	*Qualità*	*Classe*
1027			SEM IRR ARB	4

Dimensioni		
ha	*are*	*ca*
		43

Reddito	
Dominicale	*Agrario*
€ 0,07	**€ 0,04**

Valore
da rendita catastale

Canone:

Proprietà e condizione giuridica

Classificazione terreno : *INDISPONIBILE PER NATURA*

Elenco soggetti con diritti registrati sulla particella

1 _____

*2*_____

*3*_____

*4*_____

*5*_____

*6*_____

Note

Atti di riferimento:

Rilievo cartografico



SCHEDA TERRENI

Inventario Comune di Montalto Uffugo (CS) *Foglio **62***

Informazioni catastali

Particella	*Sub*	*Porzione*	*Qualità*	*Classe*
959			SEMINATIVO IRR	1

Dimensioni		
ha	*are*	*ca*
	2	56

Reddito	
Dominicale	*Agrario*
€ 1,59	**€ 0,53**

Valore
da rendita catastale

Canone:

Proprietà e condizione giuridica

Classificazione terreno : *INDISPONIBILE PER DESTINAZIONE*

Elenco soggetti con diritti registrati sulla particella

1 _____

*2*_____

*3*_____

*4*_____

*5*_____

*6*_____

Note

Atti di riferimento:

Rilievo cartografico



SCHEDA TERRENI

Inventario Comune di Montalto Uffugo (CS) *Foglio **62***

Informazioni catastali

Particella	*Sub*	*Porzione*	*Qualità*	*Classe*
956			SEMINATIVO IRR	1

Dimensioni		
ha	*are*	*ca*
	2	67

Reddito	
Dominicale	*Agrario*
€ 1,65	**€ 0,55**

Valore
da rendita catastale

Canone:

Proprietà e condizione giuridica

Classificazione terreno : *INDISPONIBILE PER DESTINAZIONE*

Elenco soggetti con diritti registrati sulla particella

1 _____

*2*_____

*3*_____

*4*_____

*5*_____

*6*_____

Note

Atti di riferimento:

Rilievo cartografico



SCHEDA TERRENI

Inventario Comune di Montalto Uffugo (CS) *Foglio **62***

Informazioni catastali

Particella	*Sub*	*Porzione*	*Qualità*	*Classe*
985			SEMINATIVO IRR	1

Dimensioni		
ha	*are*	*ca*
	5	29

Reddito	
Dominicale	*Agrario*
€ 3,28	**€ 1,09**

Valore
da rendita catastale

Canone:

Proprietà e condizione giuridica

Classificazione terreno : *INDISPONIBILE PER DESTINAZIONE*

Elenco soggetti con diritti registrati sulla particella

1 _____

*2*_____

*3*_____

*4*_____

*5*_____

*6*_____

Note

Atti di riferimento:

Rilievo cartografico



SCHEDA TERRENI

Inventario Comune di Montalto Uffugo (CS) *Foglio **62***

Informazioni catastali

Particella	*Sub*	*Porzione*	*Qualità*	*Classe*
921			SEM IRR ARB	2

Dimensioni		
ha	*are*	*ca*
	5	89

Reddito	
Dominicale	*Agrario*
€ 2,59	**€ 1,22**

Valore
da rendita catastale

Canone:

Proprietà e condizione giuridica

Classificazione terreno : *INDISPONIBILE PER DESTINAZIONE*

Elenco soggetti con diritti registrati sulla particella

1 _____

*2*_____

*3*_____

*4*_____

*5*_____

*6*_____

Note

Atti di riferimento:

Rilievo cartografico



SCHEDA TERRENI

Inventario Comune di Montalto Uffugo (CS) *Foglio **62***

Informazioni catastali

Particella	*Sub*	*Porzione*	*Qualità*	*Classe*
1041			SEM IRR ARB	2

Dimensioni		
ha	*are*	*ca*
	4	60

Reddito	
Dominicale	*Agrario*
€ 2,02	**€ 0,95**

Valore
da rendita catastale

Canone:

Proprietà e condizione giuridica

Classificazione terreno : *INDISPONIBILE PER DESTINAZIONE*

Elenco soggetti con diritti registrati sulla particella

1 _____

*2*_____

*3*_____

*4*_____

*5*_____

*6*_____

Note

Atti di riferimento:

Rilievo cartografico



SCHEDA TERRENI

Inventario Comune di Montalto Uffugo (CS) *Foglio **62***

Informazioni catastali

Particella	*Sub*	*Porzione*	*Qualità*	*Classe*
1047			SEMINATIVO IRR	2

Dimensioni		
ha	*are*	*ca*
	9	75

Reddito	
Dominicale	*Agrario*
€ 4,53	**€ 1,51**

Valore
da rendita catastale

Canone:

Proprietà e condizione giuridica

Classificazione terreno : *INDISPONIBILE PER DESTINAZIONE*

Elenco soggetti con diritti registrati sulla particella

1 _____

*2*_____

*3*_____

*4*_____

*5*_____

*6*_____

Note

Atti di riferimento:

Rilievo cartografico

SCHEDA TERRENI

Inventario Comune di Montalto Uffugo (CS) *Foglio **62***

Informazioni catastali

Particella	*Sub*	*Porzione*	*Qualità*	*Classe*
964			SEMINATIVO IRR	2

Dimensioni		
ha	*are*	*ca*
	2	83

Reddito	
Dominicale	*Agrario*
€ 1,32	**€ 0,44**

Valore
da rendita catastale

Canone:

Proprietà e condizione giuridica

Classificazione terreno : *INDISPONIBILE PER DESTINAZIONE*

Elenco soggetti con diritti registrati sulla particella

1 _____

*2*_____

*3*_____

*4*_____

*5*_____

*6*_____

Note

Atti di riferimento:

Rilievo cartografico



SCHEDA TERRENI

Inventario Comune di Montalto Uffugo (CS) *Foglio **62***

Informazioni catastali

Particella	*Sub*	*Porzione*	*Qualità*	*Classe*
965			SEMINATIVO IRR	2

Dimensioni		
ha	*are*	*ca*
	2	17

Reddito	
Dominicale	*Agrario*
€ 1,01	**€ 0,34**

Valore
da rendita catastale

Canone:

Proprietà e condizione giuridica

Classificazione terreno : *INDISPONIBILE PER DESTINAZIONE*

Elenco soggetti con diritti registrati sulla particella

1 _____

*2*_____

*3*_____

*4*_____

*5*_____

*6*_____

Note

Atti di riferimento:

Rilievo cartografico



SCHEDA TERRENI

Inventario Comune di Montalto Uffugo (CS) *Foglio **62***

Informazioni catastali

Particella	*Sub*	*Porzione*	*Qualità*	*Classe*
1032			ULIVETO	2

Dimensioni		
ha	*are*	*ca*
	6	5

Reddito	
Dominicale	*Agrario*
€ 1,72	**€ 1,56**

Valore
da rendita catastale

Canone:

Proprietà e condizione giuridica

Classificazione terreno : *INDISPONIBILE PER DESTINAZIONE*

Elenco soggetti con diritti registrati sulla particella

1 _____

*2*_____

*3*_____

*4*_____

*5*_____

*6*_____

Note

Atti di riferimento:

Rilievo cartografico

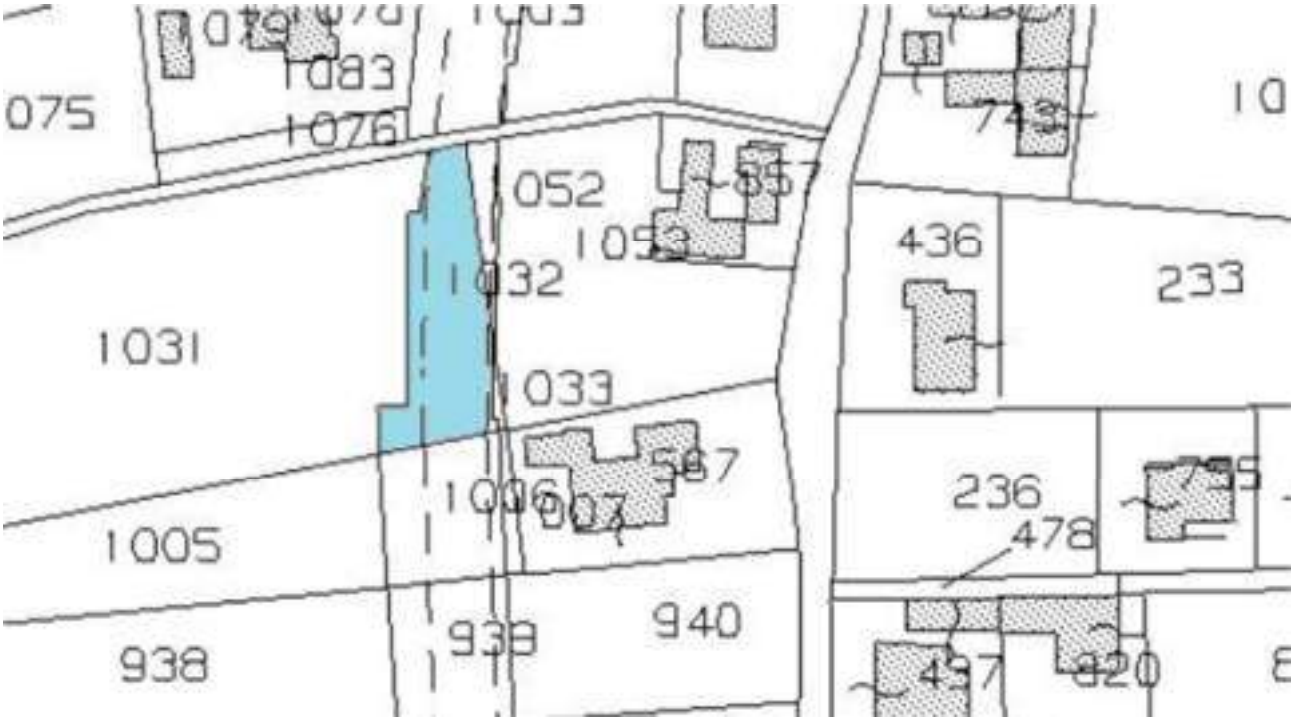

SCHEDA TERRENI

Inventario Comune di Montalto Uffugo (CS) *Foglio **62***

Informazioni catastali

Particella	*Sub*	*Porzione*	*Qualità*	*Classe*
1052			SEMINATIVO IRR	1

Dimensioni		
ha	*are*	*ca*
		85

Reddito	
Dominicale	*Agrario*
€ 0,46	**€ 0,18**

Valore
da rendita catastale

Canone:

Proprietà e condizione giuridica

Classificazione terreno : *INDISPONIBILE PER NATURA*

Elenco soggetti con diritti registrati sulla particella

1 _____

*2*_____

*3*_____

*4*_____

*5*_____

*6*_____

Note

Atti di riferimento:

Rilievo cartografico

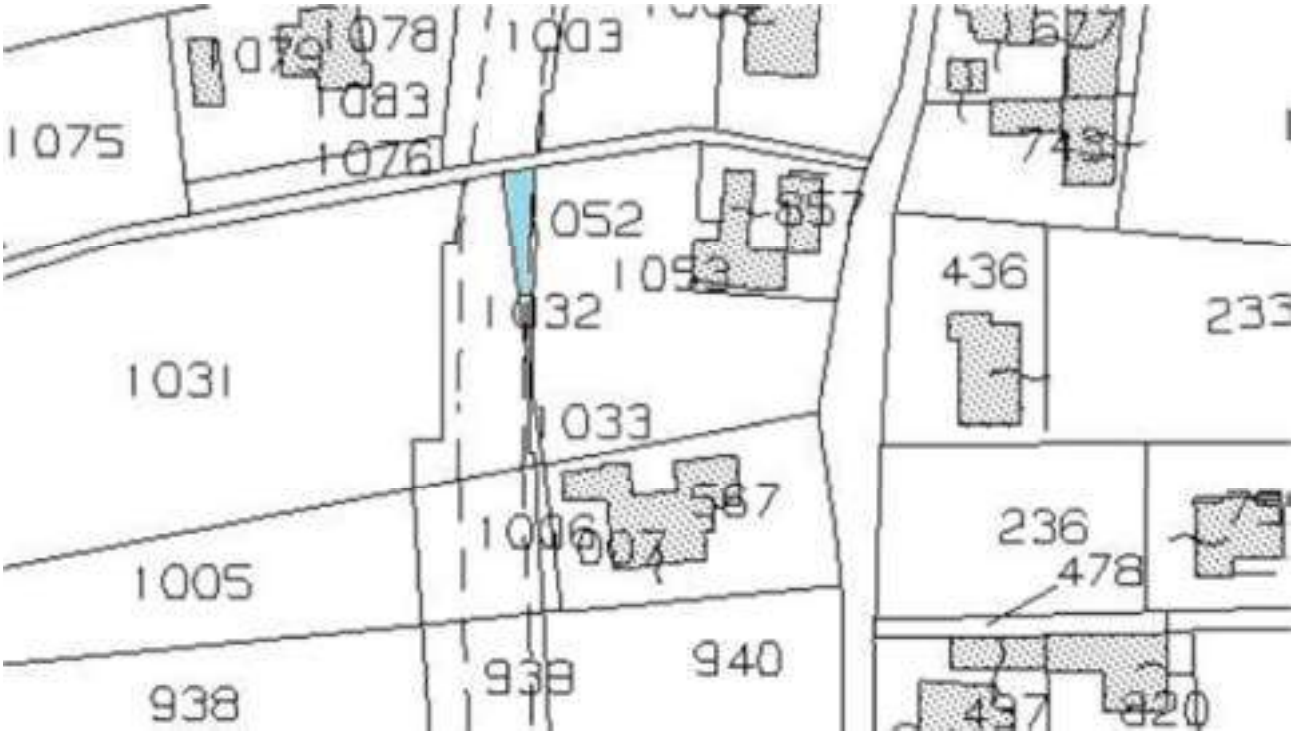

SCHEDA TERRENI

Inventario Comune di Montalto Uffugo (CS) *Foglio **62***

Informazioni catastali

Particella	*Sub*	*Porzione*	*Qualità*	*Classe*
973			SEM IRR ARB	4

Dimensioni		
ha	*are*	*ca*
	5	74

Reddito	
Dominicale	*Agrario*
€ 0,89	**€ 0,59**

Valore
da rendita catastale

Canone:

Proprietà e condizione giuridica

Classificazione terreno : *INDISPONIBILE PER DESTINAZIONE*

Elenco soggetti con diritti registrati sulla particella

1 _____

*2*_____

*3*_____

*4*_____

*5*_____

*6*_____

Note

Atti di riferimento:

Rilievo cartografico



SCHEDA TERRENI

Inventario Comune di Montalto Uffugo (CS) *Foglio **62***

Informazioni catastali

Particella	*Sub*	*Porzione*	*Qualità*	*Classe*
1061			ULIVETO	2

Dimensioni		
ha	*are*	*ca*
	7	25

Reddito	
Dominicale	*Agrario*
€ 2,06	**€ 1,87**

Valore
da rendita catastale

Canone:

Proprietà e condizione giuridica

Classificazione terreno : *INDISPONIBILE PER DESTINAZIONE*

Elenco soggetti con diritti registrati sulla particella

1 _____

*2*_____

*3*_____

*4*_____

*5*_____

*6*_____

Note

Atti di riferimento:

Rilievo cartografico

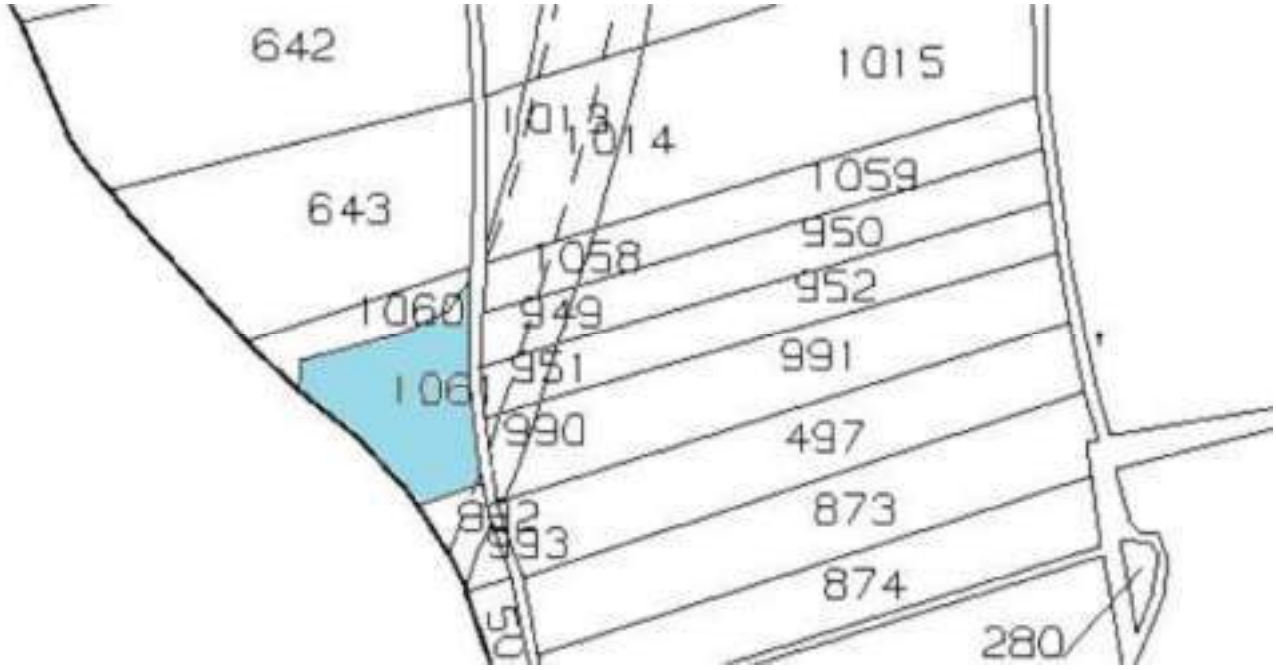

SCHEDA TERRENI

Inventario Comune di Montalto Uffugo (CS) *Foglio **62***

Informazioni catastali

Particella	*Sub*	*Porzione*	*Qualità*	*Classe*
1058			ULIVETO	2

Dimensioni		
ha	*are*	*ca*
	1	56

Reddito	
Dominicale	*Agrario*
€ 0,44	**€ 0,40**

Valore
da rendita catastale

Canone:

Proprietà e condizione giuridica

Classificazione terreno : *INDISPONIBILE PER DESTINAZIONE*

Elenco soggetti con diritti registrati sulla particella

1 _____

*2*_____

*3*_____

*4*_____

*5*_____

*6*_____

Note

Atti di riferimento:

Rilievo cartografico



SCHEDA TERRENI

Inventario Comune di Montalto Uffugo (CS) *Foglio **73***

Informazioni catastali

Particella	*Sub*	*Porzione*	*Qualità*	*Classe*
475			SEM IRR ARB	1

Dimensioni		
ha	*are*	*ca*
	2	95

Reddito	
Dominicale	*Agrario*
€ 1,90	**€ 0,91**

Valore
da rendita catastale

Canone:

Proprietà e condizione giuridica

Classificazione terreno : *INDISPONIBILE PER DESTINAZIONE*

Elenco soggetti con diritti registrati sulla particella

1 _____

*2*_____

*3*_____

*4*_____

*5*_____

*6*_____

Note

Atti di riferimento:

Rilievo cartografico



SCHEDA TERRENI

Inventario Comune di Montalto Uffugo (CS) *Foglio **73***

Informazioni catastali

Particella	*Sub*	*Porzione*	*Qualità*	*Classe*
473			SEM IRR ARB	2

Dimensioni		
ha	*are*	*ca*
	4	20

Reddito	
Dominicale	*Agrario*
€ 2,71	**€ 1,30**

Valore
da rendita catastale

Canone:

Proprietà e condizione giuridica

Classificazione terreno : *INDISPONIBILE PER DESTINAZIONE*

Elenco soggetti con diritti registrati sulla particella

1 _____

*2*_____

*3*_____

*4*_____

*5*_____

*6*_____

Note

Atti di riferimento:

Rilievo cartografico



SCHEDA TERRENI

Inventario Comune di Montalto Uffugo (CS) *Foglio **73***

Informazioni catastali

Particella	*Sub*	*Porzione*	*Qualità*	*Classe*
478			SEM IRR ARB	1

Dimensioni		
ha	*are*	*ca*
	1	68

Reddito	
Dominicale	*Agrario*
€ 1,08	**€ 0,52**

Valore
da rendita catastale

Canone:

Proprietà e condizione giuridica

Classificazione terreno : *INDISPONIBILE PER DESTINAZIONE*

Elenco soggetti con diritti registrati sulla particella

1 _____

*2*_____

*3*_____

*4*_____

*5*_____

*6*_____

Note

Atti di riferimento:

Rilievo cartografico



SCHEDA TERRENI

Inventario Comune di Montalto Uffugo (CS) *Foglio **62***

Informazioni catastali

Particella	*Sub*	*Porzione*	*Qualità*	*Classe*
995			SEM IRR ARB	2

Dimensioni		
ha	*are*	*ca*
	6	69

Reddito	
Dominicale	*Agrario*
€ 2,94	**€ 1,38**

Valore
da rendita catastale

Canone:

Proprietà e condizione giuridica

Classificazione terreno : *INDISPONIBILE PER DESTINAZIONE*

Elenco soggetti con diritti registrati sulla particella

1 _____

*2*_____

*3*_____

*4*_____

*5*_____

*6*_____

Note

Atti di riferimento:

Rilievo cartografico

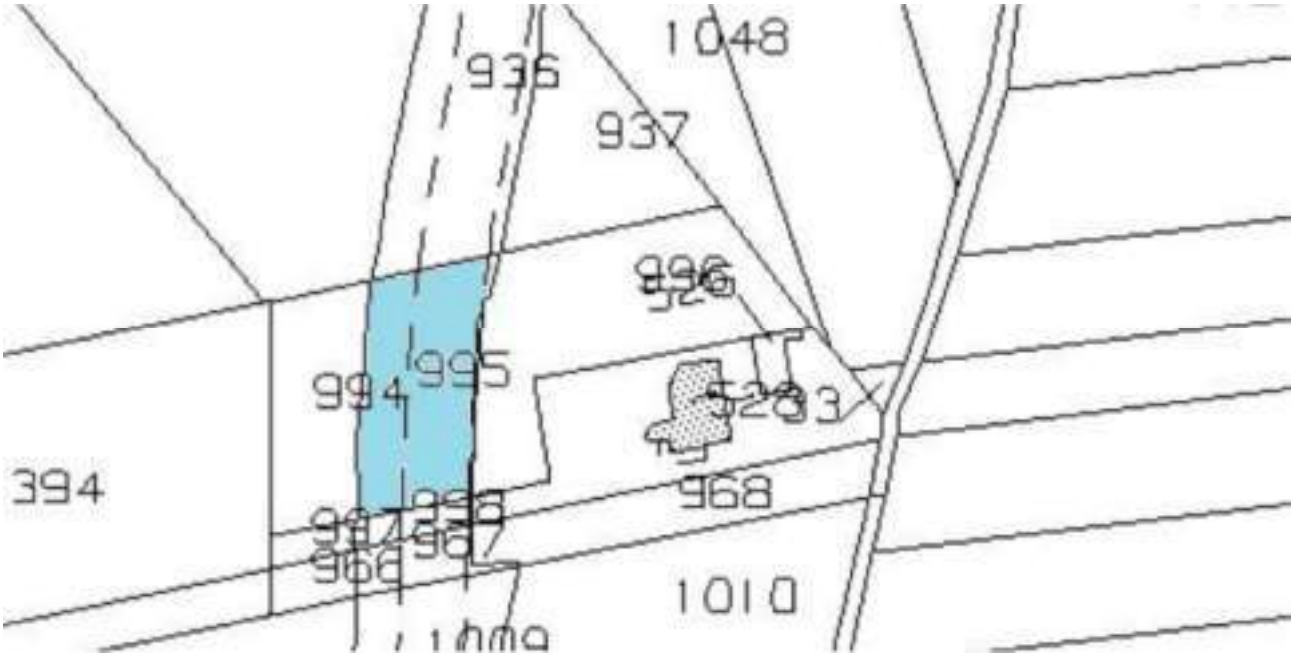

SCHEDA TERRENI

Inventario Comune di Montalto Uffugo (CS) *Foglio **62***

Informazioni catastali

Particella	*Sub*	*Porzione*	*Qualità*	*Classe*
967			SEM IRR ARB	2

Dimensioni		
ha	*are*	*ca*
	1	22

Reddito	
Dominicale	*Agrario*
€ 0,54	**€ 0,25**

Valore
da rendita catastale

Canone:

Proprietà e condizione giuridica

Classificazione terreno : *INDISPONIBILE PER DESTINAZIONE*

Elenco soggetti con diritti registrati sulla particella

1 _____

*2*_____

*3*_____

*4*_____

*5*_____

*6*_____

Note

Atti di riferimento:

Rilievo cartografico

SCHEDA TERRENI

Inventario Comune di Montalto Uffugo (CS) *Foglio **62***

Informazioni catastali

Particella	*Sub*	*Porzione*	*Qualità*	*Classe*
997			SEM IRR ARB	2

Dimensioni		
ha	*are*	*ca*
	1	22

Reddito	
Dominicale	*Agrario*
€ 0,54	**€ 0,25**

Valore
da rendita catastale

Canone:

Proprietà e condizione giuridica

Classificazione terreno : *INDISPONIBILE PER DESTINAZIONE*

Elenco soggetti con diritti registrati sulla particella

1 _____

*2*_____

*3*_____

*4*_____

*5*_____

*6*_____

Note

Atti di riferimento:

Rilievo cartografico



SCHEDA TERRENI

Inventario Comune di Montalto Uffugo (CS) *Foglio **62***

Informazioni catastali

Particella	*Sub*	*Porzione*	*Qualità*	*Classe*
998			ENTE URBANO	

Dimensioni			*Reddito*		*Valore*
ha	*are*	*ca*	*Dominicale*	*Agrario*	*da rendita catastale*
		77			

Canone:

Proprietà e condizione giuridica

Classificazione terreno : *INDISPONIBILE PER DESTINAZIONE*

Elenco soggetti con diritti registrati sulla particella

1 _____

*2*_____

*3*_____

*4*_____

*5*_____

*6*_____

Note

Atti di riferimento:

Rilievo cartografico



SCHEDA TERRENI

Inventario Comune di Montalto Uffugo (CS) *Foglio **62***

Informazioni catastali

Particella	*Sub*	*Porzione*	*Qualità*	*Classe*
1003			ULIVETO	2

Dimensioni		
ha	*are*	*ca*
	5	50

Reddito	
Dominicale	*Agrario*
€ 1,56	**€ 1,42**

Valore
da rendita catastale

Canone:

Proprietà e condizione giuridica

Classificazione terreno : *INDISPONIBILE PER DESTINAZIONE*

Elenco soggetti con diritti registrati sulla particella

1 _____

*2*_____

*3*_____

*4*_____

*5*_____

*6*_____

Note

Atti di riferimento:

Rilievo cartografico

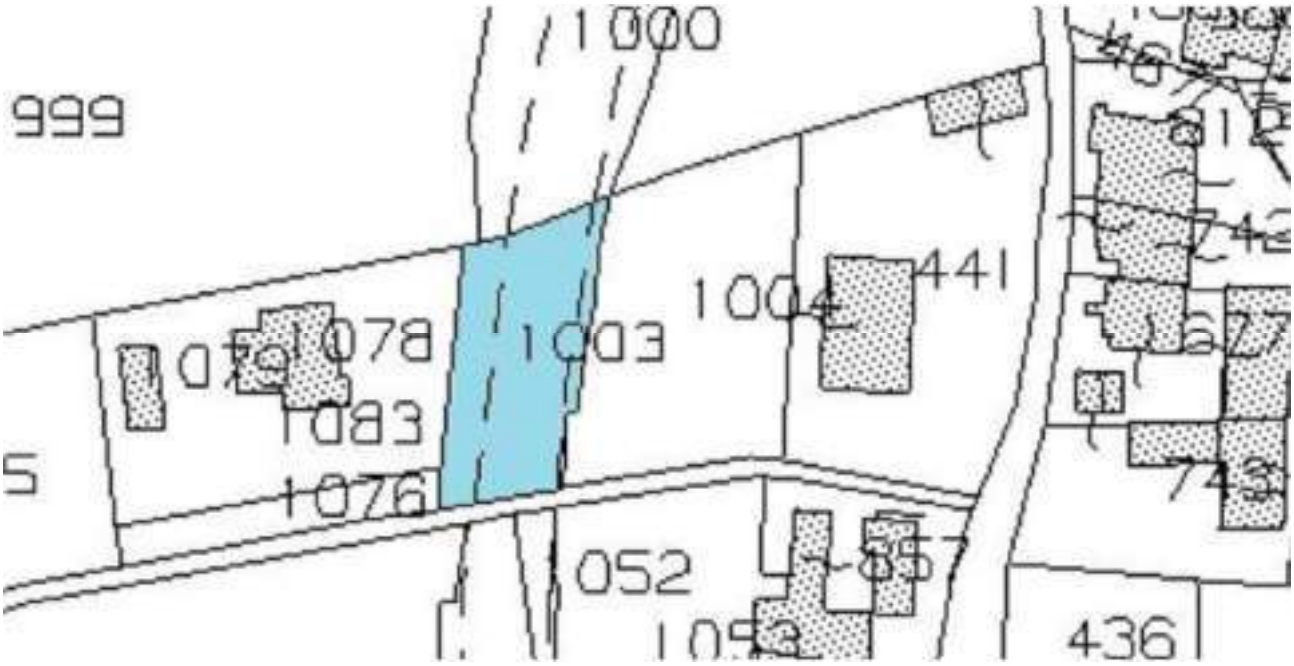

SCHEDA TERRENI

Inventario Comune di Montalto Uffugo (CS) *Foglio **62***

Informazioni catastali

Particella	*Sub*	*Porzione*	*Qualità*	*Classe*
1000			ULIVETO	4

Dimensioni		
ha	*are*	*ca*
	9	9

Reddito	
Dominicale	*Agrario*
€ 1,41	**€ 0,94**

Valore
da rendita catastale

Canone:

Proprietà e condizione giuridica

Classificazione terreno : *INDISPONIBILE PER DESTINAZIONE*

Elenco soggetti con diritti registrati sulla particella

1 _____

*2*_____

*3*_____

*4*_____

*5*_____

*6*_____

Note

Atti di riferimento:

Rilievo cartografico

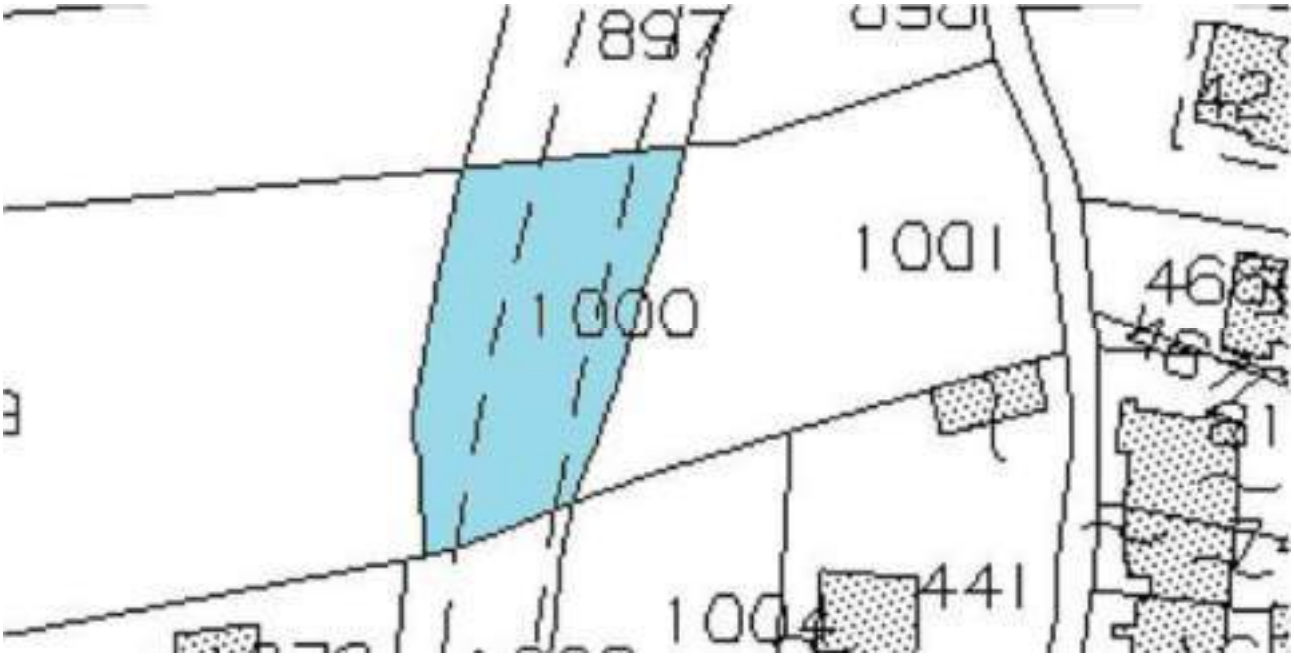

SCHEDA TERRENI

Inventario Comune di Montalto Uffugo (CS) *Foglio **62***

Informazioni catastali

Particella	*Sub*	*Porzione*	*Qualità*	*Classe*
891			SEM IRR ARB	4

Dimensioni		
ha	*are*	*ca*
	8	24

Reddito	
Dominicale	*Agrario*
€ 1,28	**€ 0,85**

Valore
da rendita catastale

Canone:

Proprietà e condizione giuridica

Classificazione terreno : *INDISPONIBILE PER DESTINAZIONE*

Elenco soggetti con diritti registrati sulla particella

1 _____

*2*_____

*3*_____

*4*_____

*5*_____

*6*_____

Note

Atti di riferimento:

Rilievo cartografico

SCHEDA TERRENI

Inventario Comune di Montalto Uffugo (CS) *Foglio **62***

Informazioni catastali

Particella	*Sub*	*Porzione*	*Qualità*	*Classe*
1012			SEM IRR ARB	4

Dimensioni		
ha	*are*	*ca*
	1	78

Reddito	
Dominicale	*Agrario*
€ 0,28	**€ 0,18**

Valore
da rendita catastale

Canone:

Proprietà e condizione giuridica

Classificazione terreno : *INDISPONIBILE PER DESTINAZIONE*

Elenco soggetti con diritti registrati sulla particella

1 _____

*2*_____

*3*_____

*4*_____

*5*_____

*6*_____

Note

Atti di riferimento:

Rilievo cartografico

SCHEDA TERRENI

Inventario Comune di Montalto Uffugo (CS) *Foglio **62***

Informazioni catastali

Particella	*Sub*	*Porzione*	*Qualità*	*Classe*
1055			SEM IRR ARB	4

Dimensioni		
ha	*are*	*ca*
	3	28

Reddito	
Dominicale	*Agrario*
€ 0,07	**€ 0,34**

Valore
da rendita catastale

Canone:

Proprietà e condizione giuridica

Classificazione terreno : *INDISPONIBILE PER DESTINAZIONE*

Elenco soggetti con diritti registrati sulla particella

1 _____

*2*_____

*3*_____

*4*_____

*5*_____

*6*_____

Note

Atti di riferimento:

Rilievo cartografico

SCHEDA TERRENI

Inventario Comune di Montalto Uffugo (CS) *Foglio **62***

Informazioni catastali

Particella	*Sub*	*Porzione*	*Qualità*	*Classe*
954			SEM IRR ARB	4

Dimensioni		
ha	*are*	*ca*
	1	80

Reddito	
Dominicale	*Agrario*
€ 0,28	**€ 0,19**

Valore
da rendita catastale

Canone:

Proprietà e condizione giuridica

Classificazione terreno : *INDISPONIBILE PER DESTINAZIONE*

Elenco soggetti con diritti registrati sulla particella

1 _____

*2*_____

*3*_____

*4*_____

*5*_____

*6*_____

Note

Atti di riferimento:

Rilievo cartografico



SCHEDA TERRENI

Inventario Comune di Montalto Uffugo (CS) *Foglio **62***

Informazioni catastali

Particella	*Sub*	*Porzione*	*Qualità*	*Classe*
1035			SEM IRR ARB	2

Dimensioni		
ha	*are*	*ca*
	6	29

Reddito	
Dominicale	*Agrario*
€ 2,76	**€ 1,30**

Valore
da rendita catastale

Canone:

Proprietà e condizione giuridica

Classificazione terreno : *INDISPONIBILE PER DESTINAZIONE*

Elenco soggetti con diritti registrati sulla particella

1 _____

*2*_____

*3*_____

*4*_____

*5*_____

*6*_____

Note

Atti di riferimento:

Rilievo cartografico



SCHEDA TERRENI

Inventario Comune di Montalto Uffugo (CS) *Foglio **62***

Informazioni catastali

Particella	*Sub*	*Porzione*	*Qualità*	*Classe*
1038			SEM IRR ARB	2

Dimensioni		
ha	*are*	*ca*
	2	37

Reddito	
Dominicale	*Agrario*
€ 1,04	**€ 0,49**

Valore
da rendita catastale

Canone:

Proprietà e condizione giuridica

Classificazione terreno : *INDISPONIBILE PER DESTINAZIONE*

Elenco soggetti con diritti registrati sulla particella

1 _____

*2*_____

*3*_____

*4*_____

*5*_____

*6*_____

Note

Atti di riferimento:

Rilievo cartografico

SCHEDA TERRENI

Inventario Comune di Montalto Uffugo (CS) *Foglio **62***

Informazioni catastali

Particella	*Sub*	*Porzione*	*Qualità*	*Classe*
888			SEMINATIVO IRR	2

Dimensioni		
ha	*are*	*ca*
	7	18

Reddito	
Dominicale	*Agrario*
€ 3,34	**€ 1,11**

Valore
da rendita catastale

Canone:

Proprietà e condizione giuridica

Classificazione terreno : *INDISPONIBILE PER DESTINAZIONE*

Elenco soggetti con diritti registrati sulla particella

1 _____

*2*_____

*3*_____

*4*_____

*5*_____

*6*_____

Note

Atti di riferimento:

Rilievo cartografico

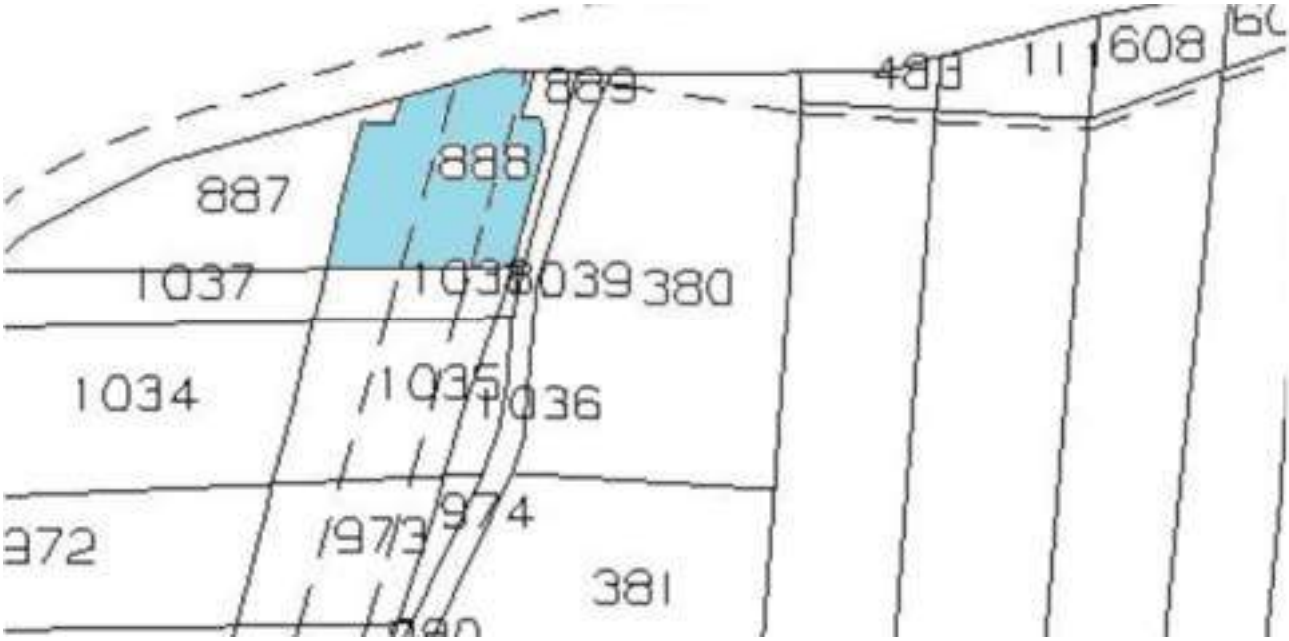

SCHEDA TERRENI

Inventario Comune di Montalto Uffugo (CS) *Foglio **62***

Informazioni catastali

Particella	*Sub*	*Porzione*	*Qualità*	*Classe*
944			SEMINATIVO IRR	2

Dimensioni		
ha	*are*	*ca*
	3	20

Reddito	
Dominicale	*Agrario*
€ 1,49	**€ 0,50**

Valore
da rendita catastale

Canone:

Proprietà e condizione giuridica

Classificazione terreno : *INDISPONIBILE PER DESTINAZIONE*

Elenco soggetti con diritti registrati sulla particella

1 _____

*2*_____

*3*_____

*4*_____

*5*_____

*6*_____

Note

Atti di riferimento:

Rilievo cartografico

SCHEDA TERRENI

Inventario Comune di Montalto Uffugo (CS) *Foglio **62***

Informazioni catastali

Particella	*Sub*	*Porzione*	*Qualità*	*Classe*
1014			SEM IRR ARB	2

Dimensioni		
ha	*are*	*ca*
	5	91

Reddito	
Dominicale	*Agrario*
€ 2,59	**€ 1,22**

Valore
da rendita catastale

Canone:

Proprietà e condizione giuridica

Classificazione terreno : *INDISPONIBILE PER DESTINAZIONE*

Elenco soggetti con diritti registrati sulla particella

1 _____

*2*_____

*3*_____

*4*_____

*5*_____

*6*_____

Note

Atti di riferimento:

Rilievo cartografico

SCHEDA TERRENI

Inventario Comune di Montalto Uffugo (CS) *Foglio **62***

Informazioni catastali

Particella	*Sub*	*Porzione*	*Qualità*	*Classe*
1017			SEM IRR ARB	2

Dimensioni		
ha	*are*	*ca*
	6	15

Reddito	
Dominicale	*Agrario*
€ 2,70	**€ 1,27**

Valore
da rendita catastale

Canone:

Proprietà e condizione giuridica

Classificazione terreno : *INDISPONIBILE PER DESTINAZIONE*

Elenco soggetti con diritti registrati sulla particella

1 _____

*2*_____

*3*_____

*4*_____

*5*_____

*6*_____

Note

Atti di riferimento:

Rilievo cartografico

SCHEDA TERRENI

Inventario Comune di Montalto Uffugo (CS) *Foglio **38***

Informazioni catastali

Particella	*Sub*	*Porzione*	*Qualità*	*Classe*
624			SEMINATIVO	1

Dimensioni		
ha	*are*	*ca*
	6	91

Reddito	
Dominicale	*Agrario*
€ 3,39	**€ 1,43**

Valore
da rendita catastale

Canone:

Proprietà e condizione giuridica

Classificazione terreno : *INDISPONIBILE PER DESTINAZIONE*

Elenco soggetti con diritti registrati sulla particella

1 _____

*2*_____

*3*_____

*4*_____

*5*_____

*6*_____

Note

Atti di riferimento:

Rilievo cartografico

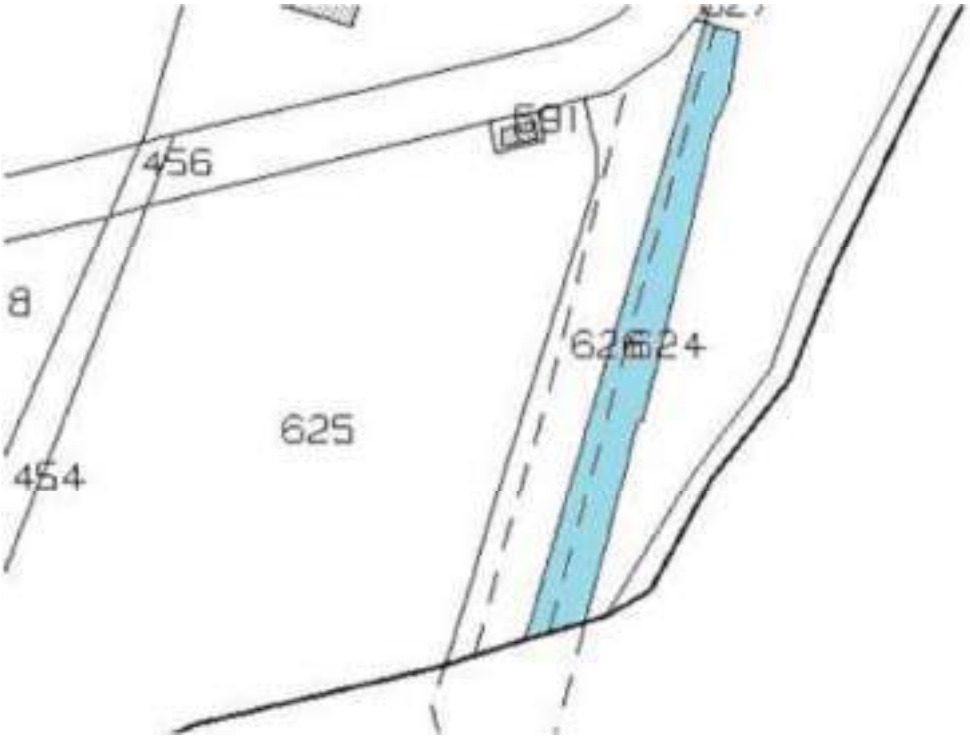

SCHEDA TERRENI

Inventario Comune di Montalto Uffugo (CS) *Foglio **38***

Informazioni catastali

Particella	*Sub*	*Porzione*	*Qualità*	*Classe*
626			SEMINATIVO	1

Dimensioni		
ha	*are*	*ca*
	9	85

Reddito	
Dominicale	*Agrario*
€ 4,83	**€ 2,03**

Valore
da rendita catastale

Canone:

Proprietà e condizione giuridica

Classificazione terreno : *INDISPONIBILE PER DESTINAZIONE*

Elenco soggetti con diritti registrati sulla particella

1 _____

*2*_____

*3*_____

*4*_____

*5*_____

*6*_____

Note

Atti di riferimento:

Rilievo cartografico

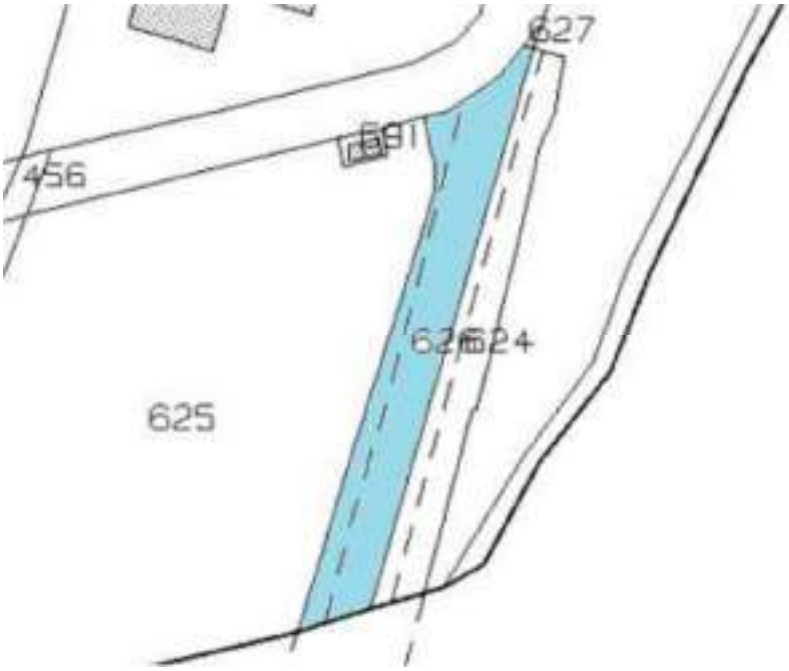

SCHEDA TERRENI

Inventario Comune di Montalto Uffugo (CS) *Foglio **62***

Informazioni catastali

Particella	*Sub*	*Porzione*	*Qualità*	*Classe*
976			SEM IRR ARB	2

Dimensioni		
ha	*are*	*ca*
	6	26

Reddito	
Dominicale	*Agrario*
€ 2,75	**€ 1,29**

Valore
da rendita catastale

Canone:

Proprietà e condizione giuridica

Classificazione terreno : *INDISPONIBILE PER DESTINAZIONE*

Elenco soggetti con diritti registrati sulla particella

1 _____

*2*_____

*3*_____

*4*_____

*5*_____

*6*_____

Note

Atti di riferimento:

Rilievo cartografico

SCHEDA TERRENI

Inventario Comune di Montalto Uffugo (CS) *Foglio **62***

Informazioni catastali

Particella	*Sub*	*Porzione*	*Qualità*	*Classe*
970			SEM IRR ARB	2

Dimensioni		
ha	*are*	*ca*
	3	85

Reddito	
Dominicale	*Agrario*
€ 1,69	**€ 0,80**

Valore
da rendita catastale

Canone:

Proprietà e condizione giuridica

Classificazione terreno : *INDISPONIBILE PER DESTINAZIONE*

Elenco soggetti con diritti registrati sulla particella

1 _____

*2*_____

*3*_____

*4*_____

*5*_____

*6*_____

Note

Atti di riferimento:

Rilievo cartografico

SCHEDA TERRENI

Inventario Comune di Montalto Uffugo (CS) *Foglio **62***

Informazioni catastali

Particella	*Sub*	*Porzione*	*Qualità*	*Classe*
894			SEM IRR ARB	4

Dimensioni		
ha	*are*	*ca*
	4	8

Reddito	
Dominicale	*Agrario*
€ 0,63	**€ 0,42**

Valore
da rendita catastale

Canone:

Proprietà e condizione giuridica

Classificazione terreno : *INDISPONIBILE PER DESTINAZIONE*

Elenco soggetti con diritti registrati sulla particella

1 _____

*2*_____

*3*_____

*4*_____

*5*_____

*6*_____

Note

Atti di riferimento:

Rilievo cartografico



SCHEDA TERRENI

Inventario Comune di Montalto Uffugo (CS) *Foglio **62***

Informazioni catastali

Particella	*Sub*	*Porzione*	*Qualità*	*Classe*
939			SEM IRR ARB	1

Dimensioni		
ha	*are*	*ca*
	4	36

Reddito	
Dominicale	*Agrario*
€ 2,81	**€ 1,35**

Valore
da rendita catastale

Canone:

Proprietà e condizione giuridica

Classificazione terreno : *INDISPONIBILE PER DESTINAZIONE*

Elenco soggetti con diritti registrati sulla particella

1 _____

*2*_____

*3*_____

*4*_____

*5*_____

*6*_____

Note

Atti di riferimento:

Rilievo cartografico

SCHEDA TERRENI

Inventario Comune di Montalto Uffugo (CS) *Foglio **28***

Informazioni catastali

Particella	*Sub*	*Porzione*	*Qualità*	*Classe*
309			SEM IRR ARB	1

Dimensioni			*Reddito*		*Valore*
ha	*are*	*ca*	*Dominicale*	*Agrario*	*da rendita catastale*
		16			

Canone:

Proprietà e condizione giuridica

Classificazione terreno : *INDISPONIBILE PER NATURA*

Elenco soggetti con diritti registrati sulla particella

1 _____

*2*_____

*3*_____

*4*_____

*5*_____

*6*_____

Note

Atti di riferimento:

Rilievo cartografico



SCHEDA TERRENI

Inventario Comune di Montalto Uffugo (CS) *Foglio **28***

Informazioni catastali

Particella	*Sub*	*Porzione*	*Qualità*	*Classe*
276			SEMINATIVO	3

Dimensioni		
ha	*are*	*ca*
		70

Reddito	
Dominicale	*Agrario*
€ 0,13	**€ 0,09**

Valore
da rendita catastale

Canone:

Proprietà e condizione giuridica

Classificazione terreno : *INDISPONIBILE PER NATURA*

Elenco soggetti con diritti registrati sulla particella

1 _____

*2*_____

*3*_____

*4*_____

*5*_____

*6*_____

Note

Atti di riferimento:

Rilievo cartografico



SCHEDA TERRENI

Inventario Comune di Montalto Uffugo (CS) *Foglio **28***

Informazioni catastali

Particella	*Sub*	*Porzione*	*Qualità*	*Classe*
277			SEMINATIVO ARB	3

Dimensioni		
ha	*are*	*ca*
		90

Reddito	
Dominicale	*Agrario*
€ 0,23	**€ 0,07**

Valore
da rendita catastale

Canone:

Proprietà e condizione giuridica

Classificazione terreno : *INDISPONIBILE PER NATURA*

Elenco soggetti con diritti registrati sulla particella

1 _____

*2*_____

*3*_____

*4*_____

*5*_____

*6*_____

Note

Atti di riferimento:

Rilievo cartografico



SCHEDA TERRENI

Inventario Comune di Montalto Uffugo (CS) *Foglio **37***

Informazioni catastali

Particella	*Sub*	*Porzione*	*Qualità*	*Classe*
390			SEMINATIVO	3

Dimensioni		
ha	*are*	*ca*
30		

Reddito	
Dominicale	*Agrario*
€ 10,85	**€ 4,65**

Valore
da rendita catastale

Canone:

Proprietà e condizione giuridica

Classificazione terreno : *INDISPONIBILE PER DESTINAZIONE*

Elenco soggetti con diritti registrati sulla particella

1 _____

*2*_____

*3*_____

*4*_____

*5*_____

*6*_____

Note

Atti di riferimento:

Rilievo cartografico

SCHEDA TERRENI

Inventario Comune di Montalto Uffugo (CS) *Foglio **37***

Informazioni catastali

Particella	*Sub*	*Porzione*	*Qualità*	*Classe*
790			SEMINATIVO	2

Dimensioni		
ha	*are*	*ca*
	1	5

Reddito	
Dominicale	*Agrario*
€ 0,38	**€ 0,16**

Valore
da rendita catastale

Canone:

Proprietà e condizione giuridica

Classificazione terreno : *INDISPONIBILE PER DESTINAZIONE*

Elenco soggetti con diritti registrati sulla particella

1 _____

*2*_____

*3*_____

*4*_____

*5*_____

*6*_____

Note

Atti di riferimento:

Rilievo cartografico

SCHEDA TERRENI

Inventario Comune di Montalto Uffugo (CS) *Foglio **73***

Informazioni catastali

Particella	*Sub*	*Porzione*	*Qualità*	*Classe*
645			SEMINATIVO IRR	2

Dimensioni		
ha	*are*	*ca*
5		

Reddito	
Dominicale	*Agrario*
€ 2,32	**€ 0,77**

Valore
da rendita catastale

Canone:

Proprietà e condizione giuridica

Classificazione terreno : *INDISPONIBILE PER DESTINAZIONE*

Elenco soggetti con diritti registrati sulla particella

1 _____

*2*_____

*3*_____

*4*_____

*5*_____

*6*_____

Note

Atti di riferimento:

Rilievo cartografico

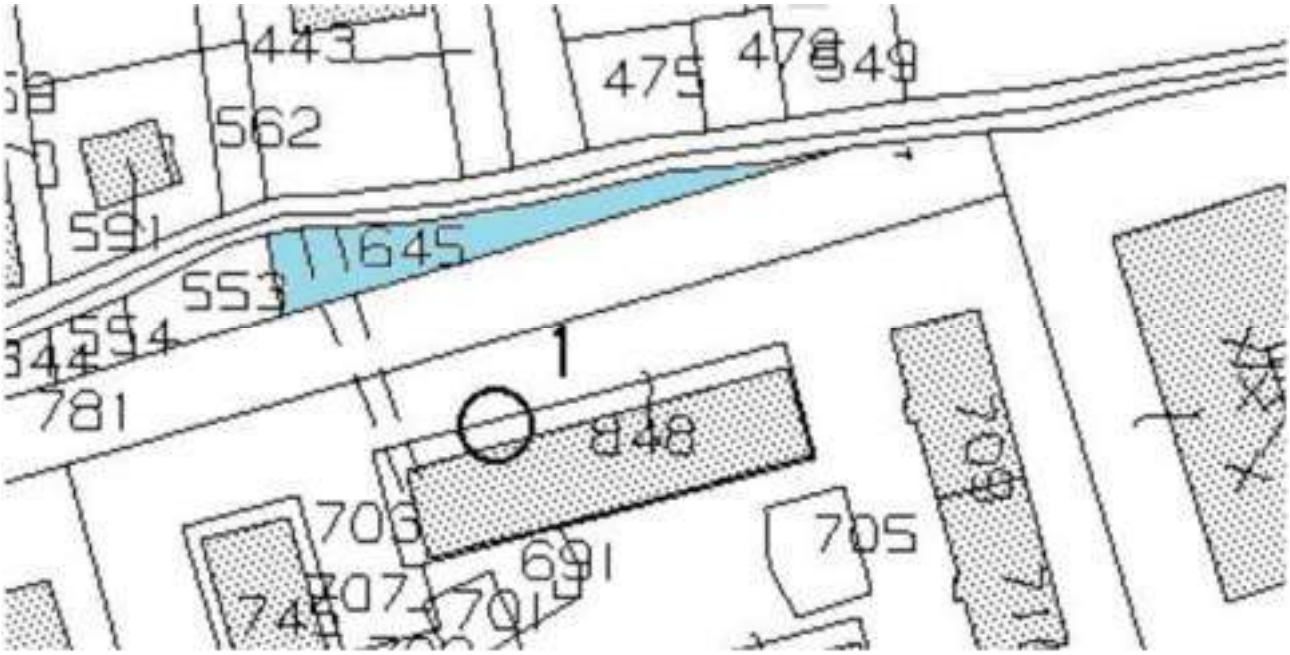

SCHEDA TERRENI

Inventario Comune di Montalto Uffugo (CS) *Foglio **37***

Informazioni catastali

Particella	*Sub*	*Porzione*	*Qualità*	*Classe*
831			SEMINATIVO	1

Dimensioni		
ha	*are*	*ca*
	0	80

Reddito	
Dominicale	*Agrario*
€ 0,39	**€ 0,17**

Valore
da rendita catastale

Canone:

Proprietà e condizione giuridica

Classificazione terreno : *INDISPONIBILE PER DESTINAZIONE*

Elenco soggetti con diritti registrati sulla particella

1 _____

*2*_____

*3*_____

*4*_____

*5*_____

*6*_____

Note

Atti di riferimento:

Rilievo cartografico



SCHEDA TERRENI

Inventario Comune di Montalto Uffugo (CS) *Foglio **37***

Informazioni catastali

Particella	*Sub*	*Porzione*	*Qualità*	*Classe*
833			SEMINATIVO	1

Dimensioni		
ha	*are*	*ca*
	0	40

Reddito	
Dominicale	*Agrario*
€ 0,20	**€ 0,08**

Valore
da rendita catastale

Canone:

Proprietà e condizione giuridica

Classificazione terreno : *INDISPONIBILE PER DESTINAZIONE*

Elenco soggetti con diritti registrati sulla particella

1 _____

*2*_____

*3*_____

*4*_____

*5*_____

*6*_____

Note

Atti di riferimento:

Rilievo cartografico



SCHEDA TERRENI

Inventario Comune di Montalto Uffugo (CS) *Foglio **37***

Informazioni catastali

Particella	*Sub*	*Porzione*	*Qualità*	*Classe*
827			SEMINATIVO	1

Dimensioni		
ha	*are*	*ca*
	41	18

Reddito	
Dominicale	*Agrario*
€ 20,20	**€ 8,51**

Valore
da rendita catastale

Canone:

Proprietà e condizione giuridica

Classificazione terreno : *INDISPONIBILE PER DESTINAZIONE*

Elenco soggetti con diritti registrati sulla particella

1 _____

*2*_____

*3*_____

*4*_____

*5*_____

*6*_____

Note

Atti di riferimento:

Rilievo cartografico



SCHEDA TERRENI

Inventario Comune di Montalto Uffugo (CS) *Foglio **37***

Informazioni catastali

Particella	*Sub*	*Porzione*	*Qualità*	*Classe*
829			SEMINATIVO	1

Dimensioni		
ha	*are*	*ca*
	0	10

Reddito	
Dominicale	*Agrario*
€ 0,05	**€ 0,02**

Valore
da rendita catastale

Canone:

Proprietà e condizione giuridica

Classificazione terreno : *INDISPONIBILE PER DESTINAZIONE*

Elenco soggetti con diritti registrati sulla particella

1 _____

*2*_____

*3*_____

*4*_____

*5*_____

*6*_____

Note

Atti di riferimento:

Rilievo cartografico



SCHEDA TERRENI

Inventario Comune di Montalto Uffugo (CS) *Foglio **61***

Informazioni catastali

Particella	*Sub*	*Porzione*	*Qualità*	*Classe*
1212			SEMINATIVO	1

Dimensioni		
ha	*are*	*ca*
	3	98

Reddito	
Dominicale	*Agrario*
€ 1,95	**€ 0,82**

Valore
da rendita catastale

Canone:

Proprietà e condizione giuridica

Classificazione terreno : *INDISPONIBILE PER DESTINAZIONE*

Elenco soggetti con diritti registrati sulla particella

1 _____

*2*_____

*3*_____

*4*_____

*5*_____

*6*_____

Note

Atti di riferimento:

Rilievo cartografico



SCHEDA TERRENI

Inventario Comune di Montalto Uffugo (CS) *Foglio **61***

Informazioni catastali

Particella	*Sub*	*Porzione*	*Qualità*	*Classe*
1233			SEMIN ARBOR	2

Dimensioni		
ha	*are*	*ca*
	7	32

Reddito	
Dominicale	*Agrario*
€ 3,02	**€ 0,95**

Valore
da rendita catastale

Canone:

Proprietà e condizione giuridica

Classificazione terreno : *INDISPONIBILE PER DESTINAZIONE*

Elenco soggetti con diritti registrati sulla particella

1 _____

*2*_____

*3*_____

*4*_____

*5*_____

*6*_____

Note

Atti di riferimento:

Rilievo cartografico



SCHEDA TERRENI

Inventario Comune di Montalto Uffugo (CS) *Foglio **61***

Informazioni catastali

Particella	*Sub*	*Porzione*	*Qualità*	*Classe*
1236			SEMIN ARBOR	2

Dimensioni		
ha	*are*	*ca*
	0	44

Reddito	
Dominicale	*Agrario*
€ 0,18	**€ 0,06**

Valore
da rendita catastale

Canone:

Proprietà e condizione giuridica

Classificazione terreno : *INDISPONIBILE PER DESTINAZIONE*

Elenco soggetti con diritti registrati sulla particella

1 _____

*2*_____

*3*_____

*4*_____

*5*_____

*6*_____

Note

Atti di riferimento:

Rilievo cartografico



SCHEDA TERRENI

Inventario Comune di Montalto Uffugo (CS) *Foglio **61***

Informazioni catastali

Particella	*Sub*	*Porzione*	*Qualità*	*Classe*
1238			SEMIN ARBOR	2

Dimensioni		
ha	*are*	*ca*
	6	56

Reddito	
Dominicale	*Agrario*
€ 2,71	**€ 0,85**

Valore
da rendita catastale

Canone:

Proprietà e condizione giuridica

Classificazione terreno : *INDISPONIBILE PER DESTINAZIONE*

Elenco soggetti con diritti registrati sulla particella

1 _____

*2*_____

*3*_____

*4*_____

*5*_____

*6*_____

Note

Atti di riferimento:

Rilievo cartografico



SCHEDA TERRENI

Inventario Comune di Montalto Uffugo (CS) *Foglio **62***

Informazioni catastali

Particella	*Sub*	*Porzione*	*Qualità*	*Classe*
949			SEM IRR ARB	1

Dimensioni		
ha	*are*	*ca*
	1	40

Reddito	
Dominicale	*Agrario*
€ 0,90	**€ 0,43**

Valore
da rendita catastale

Canone:

Proprietà e condizione giuridica

Classificazione terreno : *INDISPONIBILE PER DESTINAZIONE*

Elenco soggetti con diritti registrati sulla particella

1 _____

*2*_____

*3*_____

*4*_____

*5*_____

*6*_____

Note

Atti di riferimento:

Rilievo cartografico



SCHEDA TERRENI

Inventario Comune di Montalto Uffugo (CS) *Foglio **62***

Informazioni catastali

Particella	*Sub*	*Porzione*	*Qualità*	*Classe*
912			SEM IRR ARB	2

Dimensioni		
ha	*are*	*ca*
	4	45

Reddito	
Dominicale	*Agrario*
€ 1,95	**€ 0,92**

Valore
da rendita catastale

Canone:

Proprietà e condizione giuridica

Classificazione terreno : *INDISPONIBILE PER DESTINAZIONE*

Elenco soggetti con diritti registrati sulla particella

1 _____

*2*_____

*3*_____

*4*_____

*5*_____

*6*_____

Note

Atti di riferimento:

Rilievo cartografico



SCHEDA TERRENI

Inventario Comune di Montalto Uffugo (CS) *Foglio **62***

Informazioni catastali

Particella	*Sub*	*Porzione*	*Qualità*	*Classe*
1044			SEM IRR ARB	2

Dimensioni		
ha	*are*	*ca*
	5	38

Reddito	
Dominicale	*Agrario*
€ 2,36	**€ 1,11**

Valore
da rendita catastale

Canone:

Proprietà e condizione giuridica

Classificazione terreno : *INDISPONIBILE PER DESTINAZIONE*

Elenco soggetti con diritti registrati sulla particella

1 _____

*2*_____

*3*_____

*4*_____

*5*_____

*6*_____

Note

Atti di riferimento:

Rilievo cartografico



SCHEDA TERRENI

Inventario Comune di Montalto Uffugo (CS) *Foglio **62***

Informazioni catastali

Particella	*Sub*	*Porzione*	*Qualità*	*Classe*
903			ORTO IRRIG	U

Dimensioni		
ha	*are*	*ca*
	3	75

Reddito	
Dominicale	*Agrario*
€ 2,81	**€ 1,45**

Valore
da rendita catastale

Canone:

Proprietà e condizione giuridica

Classificazione terreno : *INDISPONIBILE PER DESTINAZIONE*

Elenco soggetti con diritti registrati sulla particella

1 _____

*2*_____

*3*_____

*4*_____

*5*_____

*6*_____

Note

Atti di riferimento:

Rilievo cartografico

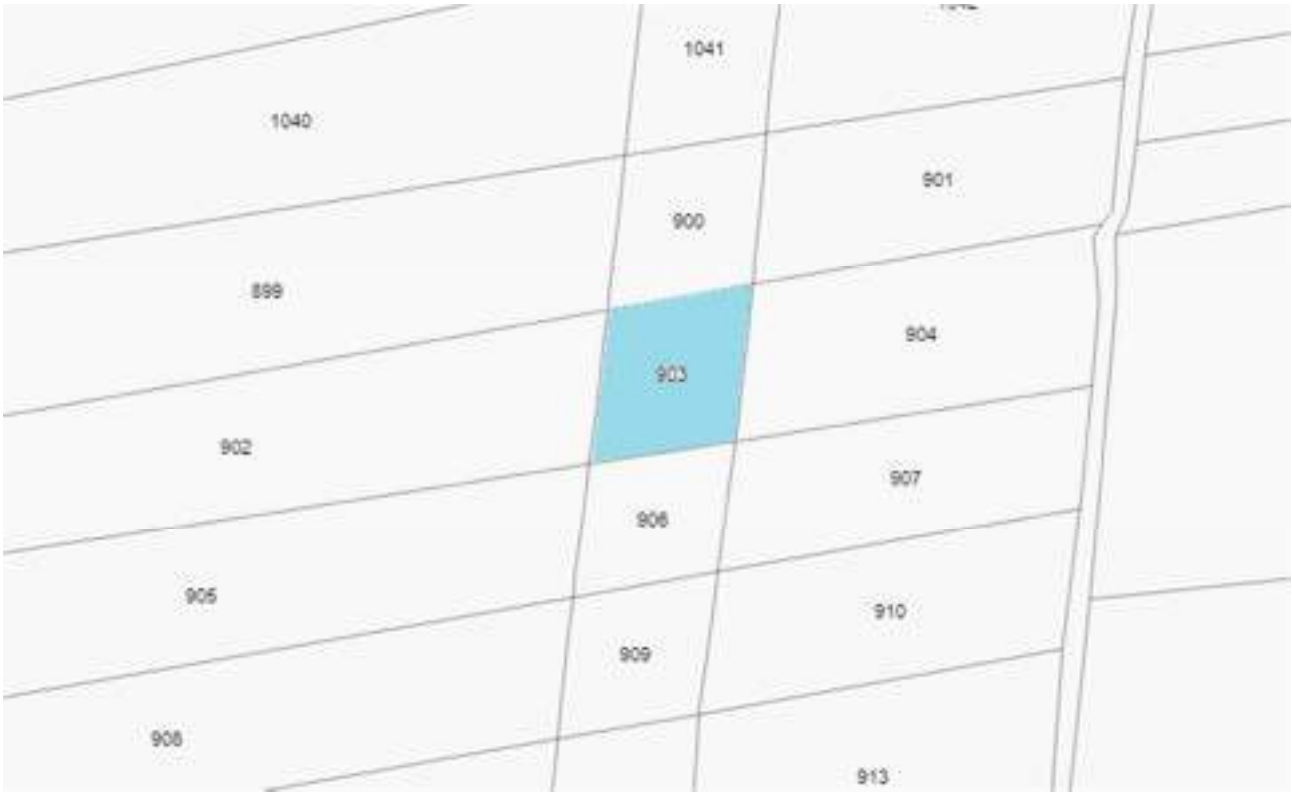

SCHEDA TERRENI

Inventario Comune di Montalto Uffugo (CS) *Foglio **62***

Informazioni catastali

Particella	*Sub*	*Porzione*	*Qualità*	*Classe*
900			SEM IRR ARB	2

Dimensioni		
ha	*are*	*ca*
	4	37

Reddito	
Dominicale	*Agrario*
€ 1,92	**€ 0,90**

Valore
da rendita catastale

Canone:

Proprietà e condizione giuridica

Classificazione terreno : *INDISPONIBILE PER DESTINAZIONE*

Elenco soggetti con diritti registrati sulla particella

1 _____

*2*_____

*3*_____

*4*_____

*5*_____

*6*_____

Note

Atti di riferimento:

Rilievo cartografico



SCHEDA TERRENI

Inventario Comune di Montalto Uffugo (CS) *Foglio **62***

Informazioni catastali

Particella	*Sub*	*Porzione*	*Qualità*	*Classe*
936			ULIVETO	2

Dimensioni		
ha	*are*	*ca*
	9	30

Reddito	
Dominicale	*Agrario*
€ 2,64	**€ 2,40**

Valore
da rendita catastale

Canone:

Proprietà e condizione giuridica

Classificazione terreno : *INDISPONIBILE PER DESTINAZIONE*

Elenco soggetti con diritti registrati sulla particella

1 _____

*2*_____

*3*_____

*4*_____

*5*_____

*6*_____

Note

Atti di riferimento:

Rilievo cartografico



SCHEDA TERRENI

Inventario Comune di Montalto Uffugo (CS) *Foglio **62***

Informazioni catastali

Particella	*Sub*	*Porzione*	*Qualità*	*Classe*
982			SEMIN IRRIG	1

Dimensioni		
ha	*are*	*ca*
	6	28

Reddito	
Dominicale	*Agrario*
€ 3,89	**€ 1,30**

Valore
da rendita catastale

Canone:

Proprietà e condizione giuridica

Classificazione terreno : *INDISPONIBILE PER DESTINAZIONE*

Elenco soggetti con diritti registrati sulla particella

1 _____

*2*_____

*3*_____

*4*_____

*5*_____

*6*_____

Note

Atti di riferimento:

Rilievo cartografico



SCHEDA TERRENI

Inventario Comune di Montalto Uffugo (CS) *Foglio **62***

Informazioni catastali

Particella	*Sub*	*Porzione*	*Qualità*	*Classe*
1065			SEMIN IRRIG	1

Dimensioni		
ha	*are*	*ca*
	4	75

Reddito	
Dominicale	*Agrario*
€ 2,94	**€ 0,98**

Valore
da rendita catastale

Canone:

Proprietà e condizione giuridica

Classificazione terreno : *INDISPONIBILE PER DESTINAZIONE*

Elenco soggetti con diritti registrati sulla particella

1 _____

*2*_____

*3*_____

*4*_____

*5*_____

*6*_____

Note

Atti di riferimento:

Rilievo cartografico



SCHEDA TERRENI

Inventario Comune di Montalto Uffugo (CS) *Foglio **62***

Informazioni catastali

Particella	*Sub*	*Porzione*	*Qualità*	*Classe*
1006			ULIVETO	2

Dimensioni		
ha	*are*	*ca*
	4	45

Reddito	
Dominicale	*Agrario*
€ 1,26	**€ 1,15**

Valore
da rendita catastale

Canone:

Proprietà e condizione giuridica

Classificazione terreno : *INDISPONIBILE PER DESTINAZIONE*

Elenco soggetti con diritti registrati sulla particella

1 _____

*2*_____

*3*_____

*4*_____

*5*_____

*6*_____

Note

Atti di riferimento:

Rilievo cartografico



SCHEDA TERRENI

Inventario Comune di Montalto Uffugo (CS) *Foglio **62***

Informazioni catastali

Particella	*Sub*	*Porzione*	*Qualità*	*Classe*
979			SEM IRR ARB	4

Dimensioni		
ha	*are*	*ca*
	5	30

Reddito	
Dominicale	*Agrario*
€ 0,82	**€ 0,55**

Valore
da rendita catastale

Canone:

Proprietà e condizione giuridica

Classificazione terreno : *INDISPONIBILE PER DESTINAZIONE*

Elenco soggetti con diritti registrati sulla particella

1 _____

*2*_____

*3*_____

*4*_____

*5*_____

*6*_____

Note

Atti di riferimento:

Rilievo cartografico

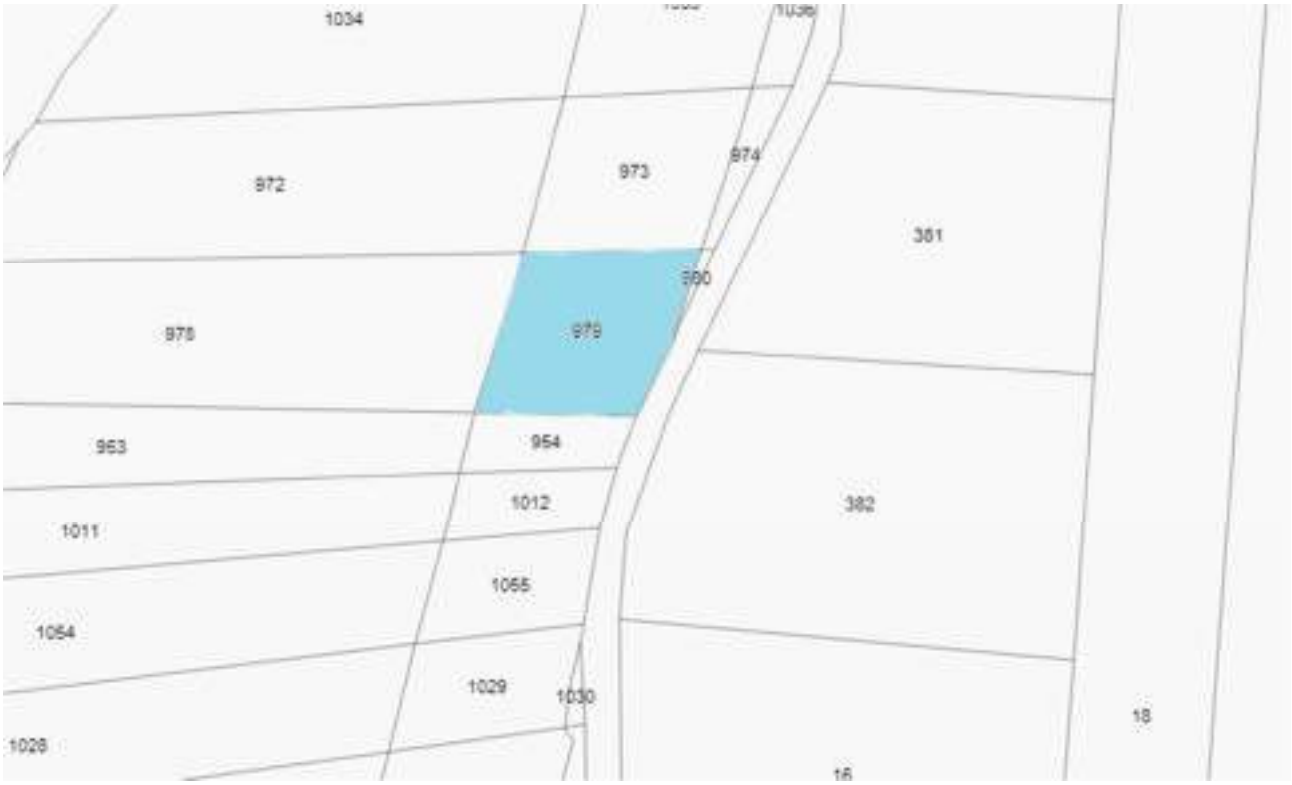

SCHEDA TERRENI

Inventario Comune di Montalto Uffugo (CS) *Foglio **62***

Informazioni catastali

Particella	*Sub*	*Porzione*	*Qualità*	*Classe*
918			SEM IRR ARB	2

Dimensioni		
ha	*are*	*ca*
	17	25

Reddito	
Dominicale	*Agrario*
€ 7,57	**€ 3,56**

Valore
da rendita catastale

Canone:

Proprietà e condizione giuridica

Classificazione terreno : *INDISPONIBILE PER DESTINAZIONE*

Elenco soggetti con diritti registrati sulla particella

1 _____

*2*_____

*3*_____

*4*_____

*5*_____

*6*_____

Note

Atti di riferimento:

Rilievo cartografico



SCHEDA TERRENI

Inventario Comune di Montalto Uffugo (CS) *Foglio **62***

Informazioni catastali

Particella	*Sub*	*Porzione*	*Qualità*	*Classe*
906			ULIVETO	2

Dimensioni		
ha	*are*	*ca*
	3	29

Reddito	
Dominicale	*Agrario*
€ 0,93	**€ 0,85**

Valore
da rendita catastale

Canone:

Proprietà e condizione giuridica

Classificazione terreno : *INDISPONIBILE PER DESTINAZIONE*

Elenco soggetti con diritti registrati sulla particella

1 _____

*2*_____

*3*_____

*4*_____

*5*_____

*6*_____

Note

Atti di riferimento:

Rilievo cartografico



SCHEDA TERRENI

Inventario Comune di Montalto Uffugo (CS) *Foglio **62***

Informazioni catastali

Particella	*Sub*	*Porzione*	*Qualità*	*Classe*
1009			ULIVETO	2

Dimensioni		
ha	*are*	*ca*
	5	36

Reddito	
Dominicale	*Agrario*
€ 1,52	**€ 1,38**

Valore
da rendita catastale

Canone:

Proprietà e condizione giuridica

Classificazione terreno : *INDISPONIBILE PER DESTINAZIONE*

Elenco soggetti con diritti registrati sulla particella

1 _____

*2*_____

*3*_____

*4*_____

*5*_____

*6*_____

Note

Atti di riferimento:

Rilievo cartografico

