LEGAMBIENTE
CALABRIA

COMUNI RICICLONI
CALABRIA

COMUNI RICICLONI 2025

CALABRIA

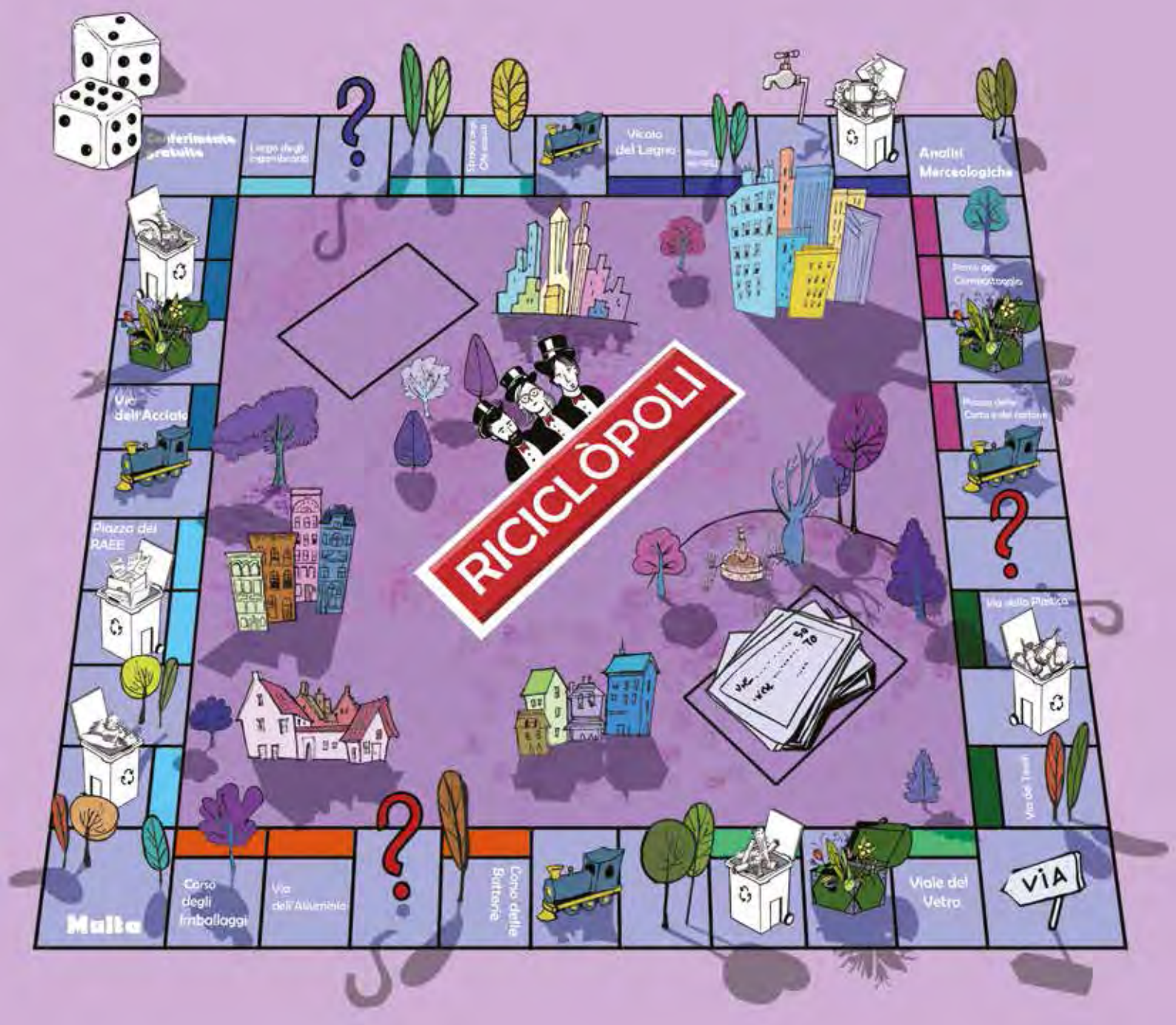

Fonte dati: ARPACAL e ISPRA

Coordinamento: Emilio Bianco, Laura Brambilla, Silvia De Santis, Anna Parretta

Dossier: Emilio Bianco

Comuni Ricicloni *c/o* Ufficio Nazionale di Legambiente
via Vida 7 - 20127 Milano
Tel 02 97699301
www.ricicloni.it
comuniricicloni@legambiente.it

Legambiente Calabria
Via Taranto 3 - 88100 Catanzaro
Tel 345 9271586
www.legambientecalabria.it
legambientecalabria.info@gmail.com
legambientecalabria@pec.it

LEGAMBIENTE CALABRIA

INDICE

2 Premessa

4 La situazione regionale

6 Comuni Rifiuti Free e Ricicloni

8 Classifiche provinciali

16 Obiettivo raggiunto

19 Comuni Ricicloni Costieri

22 Parchi Rifiuti Free

26 Comuni NON Ricicloni

Premessa

di **Anna Parretta**, Presidente Legambiente Calabria

LA CALABRIA TRA ESPERIENZE VIRTUOSE E CRITICITÀ: VERSO UN FUTURO PIÙ CIRCOLARE E SOSTENIBILE

In questa ottava edizione del Dossier Comuni Ricicloni raccontiamo di un sistema di gestione dei rifiuti calabrese che segna un ulteriore, piccolo miglioramento, nella direzione dell'economia circolare. In base ai dati dell'ultimo report ARPACAL, pubblicato nel dicembre 2025 e riferito all'anno 2024, la nostra regione raggiunge complessivamente il 58,2% di raccolta differenziata con un incremento rispetto all'anno precedente del 3,4% continuando a rivelare forti disomogeneità tra le province.

Abitanti	%RD 2024	Differenza con il 2023	Procapite secco residuo (kg/a/ab)	Differenza con il 2023
1.832.147	58,2%	↑ 3,4%	170,1	☺ -9,7

La Provincia con le migliori performances è, infatti, Cosenza con il 66,5% seguita da quella di Catanzaro con il 65,5% e da Vibo Valentia con il 61,8% mentre quelle di Crotone e di Reggio Calabria, collocate in fondo alla classifica, raggiungono rispettivamente il 46% e il 44%.

In Calabria i Comuni Rifiuti Free aumentano da 43 ai 55 della presente edizione di cui ben 32 situati nella provincia di Cosenza, 13 in provincia di Catanzaro, e rispettivamente 7 e 3 nelle province di Vibo Valentia e Reggio Calabria mentre la provincia di Crotone non raggiunge la soglia necessaria in nessuno dei propri comuni.

Provincia	Numero Comuni	Comuni Rifiuti Free	Comuni Ricicloni
COSENZA	150	32 (21%)	81 (54%)
CATANZARO	80	13 (16%)	42 (53%)
REGGIO CALABRIA	97	3 (3%)	19 (20%)
CROTONE	27	-	8 (30%)
VIBO VALENTIA	50	7 (14%)	20 (40%)

In testa alla classifica Soveria Simeri (CZ), Gimigliano (CZ) e Cleto (CS).

I dati disegnano un quadro parzialmente differente se si analizzano i Comuni capoluogo: Vibo Valentia è prima con il 70,4%, a pari merito con Catanzaro, seguite da Cosenza con il 61,5%, mentre Reggio Calabria si ferma al 36,7% e Crotone al 30,7%.

Si tratta di segnali che dimostrano, una aumentata cultura della raccolta differenziata, delineando una regione in movimento che, tuttavia, resta quasi 10 punti percentuali sotto alla media nazionale che, nel 2024, in Italia ha raggiunto il 67,7% della produzione totale di rifiuti urbani (Rapporto Rifiuti Urbani 2025 ISPRA). Nella classifica complessiva il Nord guida con il 74,2%, seguito dal Centro con il 63,2% e dal Sud che continua a crescere al 60,2%, con un tasso di riciclo effettivo dei rifiuti urbani che, a livello nazionale, si attesta al 52,3%.

La gestione dei rifiuti in Calabria, quindi, continua ad essere una questione prioritaria ancora irrisolta.

Una difficoltà che risulta particolarmente evidente nell'analisi dei dati relativi alla raccolta differenziata nei parchi calabresi.

La nostra regione è caratterizzata da una straordinaria biodiversità custodita in decine di aree naturali protette tra cui 3 Parchi nazionali, nei quali rientrano complessivamente 88 Comuni ed 1 Parco regionale nel quale rientrano 26 Comuni.

Si tratta di un prezioso patrimonio da tutelare e valorizzare che viene compromesso dalle problematiche inerenti alle inefficienze nella gestione dei rifiuti. I numeri sono emblematici: soltanto 17 dei 114 comuni totali risulta essere rifiuti free.

Specificatamente il Parco Nazionale dell'Aspromonte ha solo 1 Comune rifiuti free (Scido), il Parco Nazionale del Pollino 7 comuni Frascineto, Morano Calabro, Cerchiara di Calabria, San Donato di Ninea, Buonvicino, San Basile e Plataci), il Parco della Sila 3 comuni (Casali del Manco, Aprigliano, Albi) ed infine il Parco regionale delle Serre 6 comuni (Cardinale, Bivongi, Mongiana, Acquaro, Simbario, Gerocarne).

Per realizzare un futuro realmente circolare, in Calabria, è indispensabile cambiare modello di sviluppo socioeconomico, ridurre i rifiuti alla fonte ed incentivare il riuso promuovendo il mercato dei prodotti sostenibili.

Occorre uscire definitivamente dalla logica deleteria delle discariche, affrontando la questione della caratterizzazione e bonifica delle discariche comunali chiuse e della revoca delle autorizzazioni a discariche come quella di Scala Coeli, agire in via preventiva contro le troppe illegalità e ripulire e bonificare i territori contaminati dagli sversamenti e dalla persistente piaga dell'abbandono dei rifiuti nell'ambiente.

Ribadiamo che, per raggiungere gli obiettivi, sanciti dalla normativa comunitaria che impongono traguardi legati al riciclaggio dei rifiuti – 55% dei rifiuti domestici entro il 2025 che sale al 65% per i rifiuti da imballaggio- tutelando l'ambiente e creando occupazione "green", è indispensabile costruire sul territorio calabrese, gli impianti della filiera del riciclo.

È importante realizzare moderni impianti dell'economia circolare per trasformare i rifiuti, sia domestici che industriali, relativamente alle diverse frazioni (umido, carta e cartone, vetro, plastica, metalli, legno), in materie prime secondarie (MPS) ed energia – attraverso i digestori anaerobici per la gestione della frazione organica – oltre a recuperare le materie prime critiche dai RAEE. Una prospettiva ulteriore riguarda il riciclo tessile, la cui raccolta è obbligatoria in Italia dal 2022, che prevede la selezione e trasformazione di abiti ed altri tessuti in nuove fibre e materiali.

In Calabria l'assenza di impianti adeguati costringe, ancora, a smaltire fuori regione o in discarica i materiali differenziati con costi enormi per la collettività.

In materia di rifiuti la strada è obbligata se si vuole tutelare l'ambiente, la salute e contrastare gli effetti dei cambiamenti climatici.

Il ciclone "Harry" ed i successivi, che hanno pesantemente colpito la nostra Regione nei mesi di gennaio e febbraio 2026, hanno messo i calabresi dinnanzi alla gravità delle conseguenze della crisi climatica accrescendo la consapevolezza della necessità di mutare i nostri comportamenti e stili di vita e di consumo.

Secondo il rapporto della Global Alliance for Incinerator Alternatives (Gaia), uno dei modi più rapidi e convenienti per ridurre il riscaldamento globale e contrastare la crisi climatica è proprio l'approccio "zero waste to zero emission" in grado di risparmiare, a livello globale, tonnellate di gas serra.

Una diversa gestione dei rifiuti costituisce, quindi, un vero e proprio "punto di svolta" anche nella lotta alla crisi climatica.

La Calabria è in cammino: il percorso è ancora molto lungo ma la direzione verso la sostenibilità e verso una gestione corretta e circolare del ciclo dei rifiuti è l'unica percorribile.

LA SITUAZIONE REGIONALE

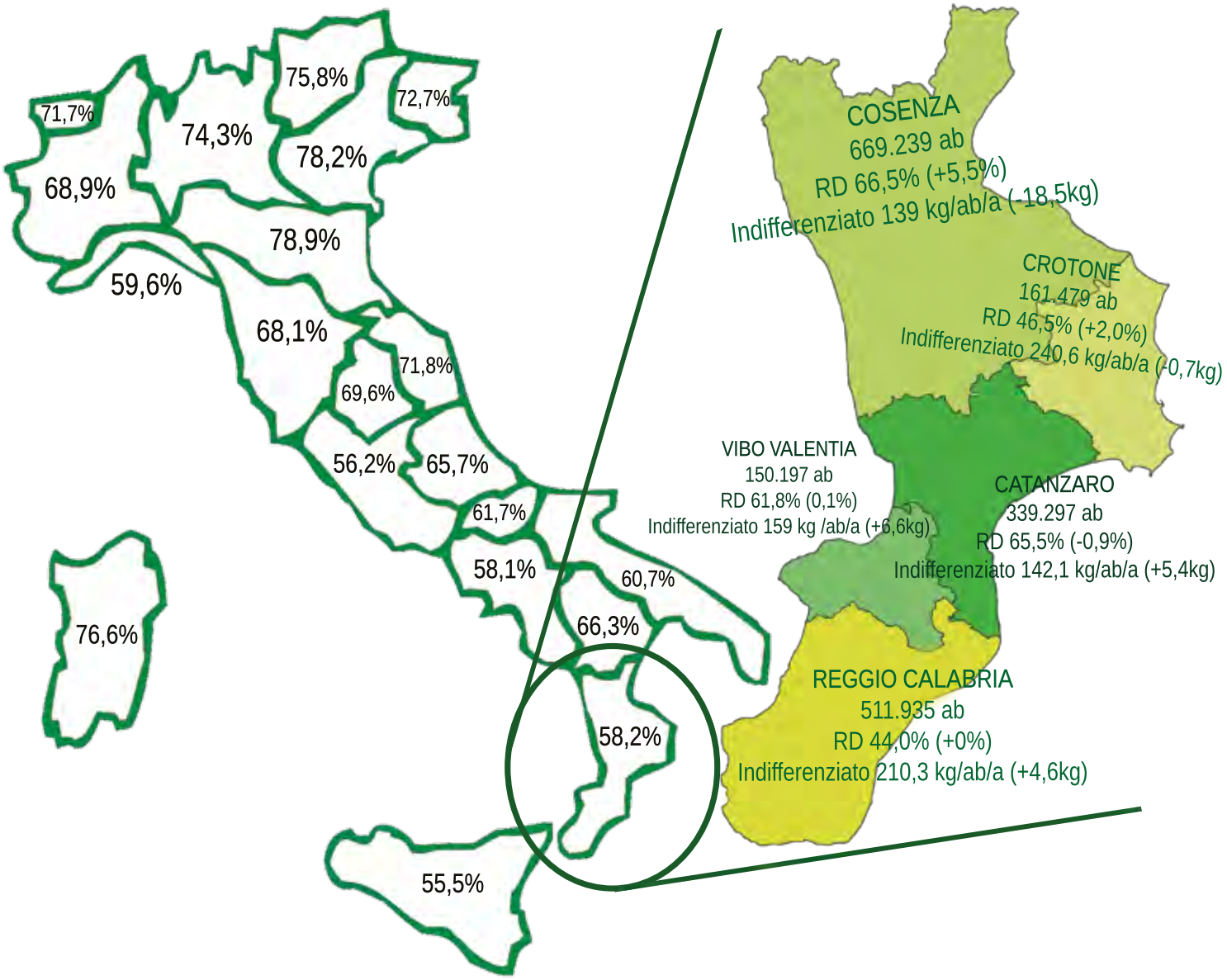

fonte dati: ISPRA

CAPOLUOGHI A CONFRONTO

COMUNE	Abitanti	% RD 2024	Differenza con il 2023	Procapite secco residuo (kg/a/ab)	Differenza con il 2023
CATANZARO	83.247	70,4%	1,0%	135,5	1,5
VIBO VALENTIA	30.913	70,4%	0,8%	141,1	-1,9
COSENZA	63.241	61,5%	0,5%	170,6	6,1
REGGIO CALABRIA	168.572	36,7%	-3,6%	251,4	22,8
CROTONE	58.181	30,7%	3,8%	365,1	-7,2

CAMPAGNA ABBONAMENTI 2026

DAL 1979 DALLA PARTE DEL PIANETA

La voce storica su green economy, rinnovabili, crisi climatica, natura, biodiversità, stili di vita



Senti la nostra **nuova carta** per un'esperienza di lettura ancora più gradevole

SOSTIENI NUOVA ECOLOGIA ABBONATI

INFO

lanuovaecologia.it/store

abbonamenti@lanuovaecologia.it

CARTA del DOCENTE

SPENDI QUI IL TUO BUONO

cartadeldocente.istruzione.it

COMUNI RIFIUTI FREE

I Comuni Rifiuti free sono quei centri dove non solo la raccolta differenziata funziona correttamente (e quindi hanno raggiunto l'obiettivo di legge del 2012 del 65% di raccolta, ma soprattutto dove ogni cittadino produce, al massimo, 75 kg di secco residuo all'anno.
Quest'anno sono 55 (+12 rispetto al 2023), pari al 13,6% dei Comuni della Regione per un totale di 128.170 abitanti (7% degli abitanti dell'intera Calabria, +32.862 abitanti rispetto al 2023).

DISTRIBUZIONE DEI COMUNI RIFIUTI FREE E RICICLONI

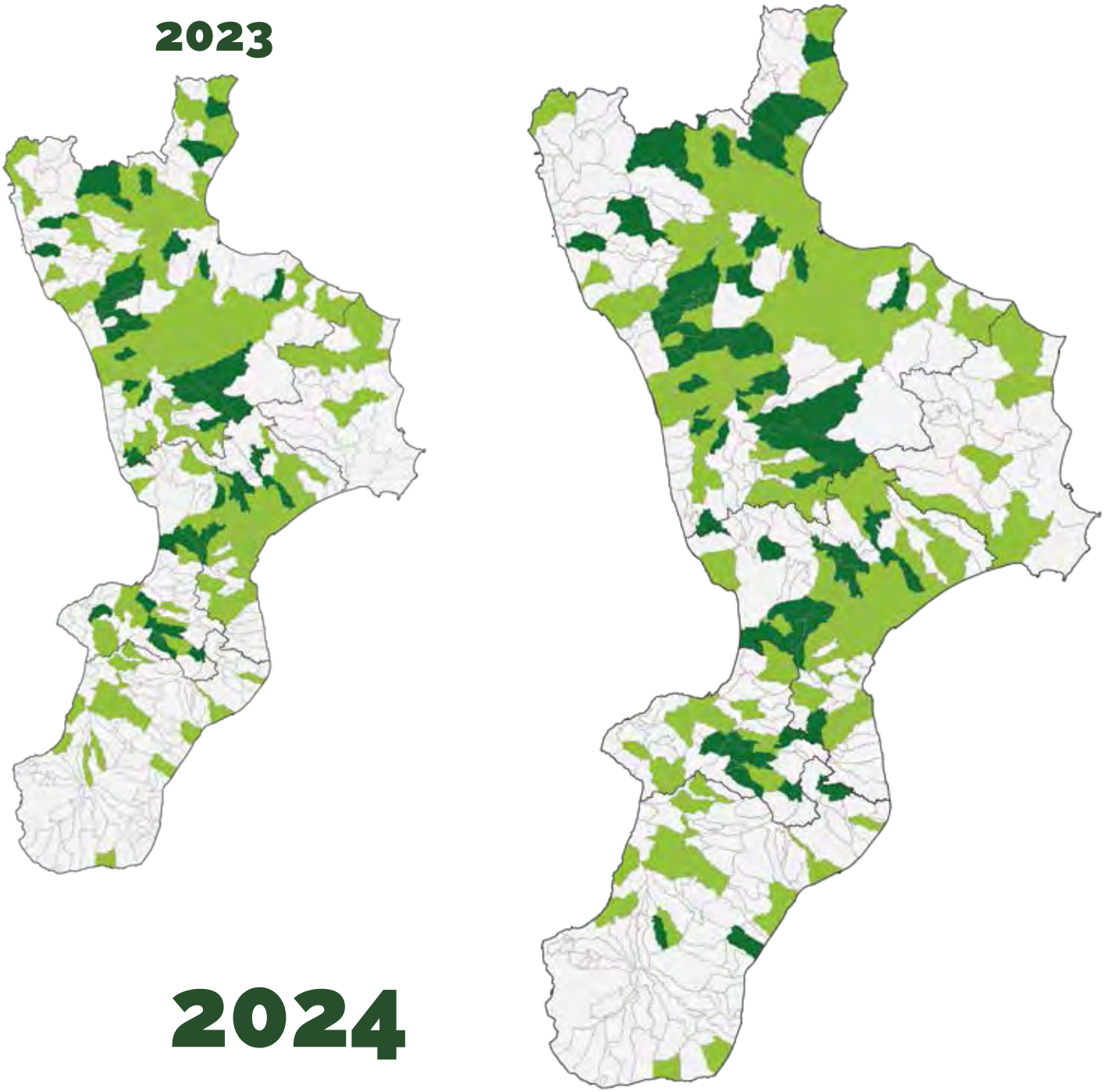

Comuni Rifiuti Free (RD ≥ 65% e indifferenziato ≤ 75 kg/ab/a)
Comuni Ricicloni (RD ≥ 65%)

COMUNE	Prov	Ab	%RD 2024	Procapite secco residuo (kg/a/ab)
SOVERIA SIMERI	CZ	1.441	88,5%	33,2
GIMIGLIANO	CZ	2.947	88,7%	35,4
CLETO	CS	1.277	85,3%	40,0
TIRIOLO	CZ	3.488	86,9%	41,1
LATTARICO	CS	3.691	82,8%	41,8
SAN GIORGIO ALBANESE	CS	1.304	82,7%	42,9
CERVICATI	CS	768	81,0%	43,1
MONGRASSANO	CS	1.443	81,0%	43,8
CERZETO	CS	1.220	81,0%	44,4
CAROLEI	CS	3.073	86,8%	44,7
ALBIDONA	CS	1.076	78,2%	46,6
PIETRAFITTA	CS	1.125	85,9%	47,1
FRASCINETO	CS	1.846	84,5%	48,5
CASALI DEL MANCO	CS	9.341	85,1%	49,2
JACURSO	CZ	511	84,7%	50,8
CURINGA	CZ	6.425	86,3%	51,3
SAN BASILE	CS	910	68,7%	54,2
MORANO CALABRO	CS	3.773	78,3%	54,2
SAN BENEDETTO ULLANO	CS	1.357	79,5%	54,4
SIMBARIO	VV	948	71,6%	55,1
CERCHIARA DI CALABRIA	CS	2.093	71,6%	56,5
MONGIANA	VV	596	74,8%	57,2
BUONVICINO	CS	1.986	71,1%	59,0
LUZZI	CS	8.750	79,4%	59,1
PARENTI	CS	1.955	80,0%	60,0
APRIGLIANO	CS	2.329	80,3%	60,1
SAN MARTINO DI FINITA	CS	947	76,0%	60,2
CERISANO	CS	2.921	81,6%	61,0
MONTEGIORDANO	CS	1.521	85,6%	63,4

COMUNE	Prov	Ab	%RD 2024	Procapite secco residuo (kg/a/ab)
SAN MARCO ARGENTANO	CS	6.818	79,2%	63,7
BIVONGI	RC	1.168	76,9%	63,9
SAN PIETRO APOSTOLO	CZ	1.540	78,8%	64,1
MARANO MARCHESATO	CS	3.348	79,9%	64,7
SAN MANGO D'AQUINO	CZ	1.385	80,4%	65,0
ACQUARO	VV	1.803	72,7%	65,4
ALBI	CZ	766	73,2%	65,4
PLATACI	CS	644	69,0%	65,9
PLATANIA	CZ	1.977	71,7%	67,3
SELLIA	CZ	469	67,1%	68,1
GEROCARNE	VV	1.870	67,5%	68,8
CARDINALE	CZ	1.745	79,2%	69,2
SCIDO	RC	802	71,1%	69,6
SAN VINCENZO LA COSTA	CS	1.937	79,2%	71,2
SAN DONATO DI NINEA	CS	1.056	71,1%	71,3
FRANCICA	VV	1.602	73,9%	71,6
CORTALE	CZ	1.825	78,3%	71,8
DASÀ	VV	1.073	76,4%	72,4
TERRANOVA DA SIBARI	CS	4.486	76,1%	72,7
MAIDA	CZ	4.535	78,2%	72,8
SORIANO CALABRO	VV	2.405	66,6%	73,5
CROPALATI	CS	973	72,2%	73,9
ZUMPANO	CS	2.594	81,3%	73,9
ARDORE	RC	4.855	73,5%	74,1
SAN PIETRO IN GUARANO	CS	3.322	75,0%	75,1
SANTA SOFIA D'EPIRO	CS	2.110	69,5%	75,9

CATANZARO

in evidenza i comuni Rifiuti Free (<75 Kg/a/ab di rifiuto secco residuo)

COMUNE	Abitanti	%RD 2024	Differenza con il 2023	Procapite secco residuo (kg/a/ab)	Differenza con il 2023
SOVERIA SIMERI	1.441	88,5%	-1,1%	33,2	3,3
GIMIGLIANO	2.947	88,7%	-0,7%	35,4	4,0
TIRIOLO	3.488	86,9%	-0,1%	41,1	-1,7
JACURSO	511	84,7%	27,2%	50,8	-139,4
CURINGA	6.425	86,3%	-0,4%	51,3	3,4
SAN PIETRO APOSTOLO	1.540	78,8%	7,2%	64,1	-53,4
SAN MANGO D'AQUINO	1.385	80,4%	2,4%	65,0	-6,9
ALBI	766	73,2%	-0,9%	65,4	0,8
PLATANIA	1.977	71,7%	20,4%	67,3	8,3
SELLIA	469	67,1%	-20,0%	68,1	42,7
CARDINALE	1.745	79,2%	3,7%	69,2	-10,5
CORTALE	1.825	78,3%	0,6%	71,8	0,6
MAIDA	4.535	78,2%	1,8%	72,8	-4,8
SAN PIETRO A MAIDA	3.789	76,9%	3,1%	77,7	-5,6
SAN VITO SULLO IONIO	1.552	75,9%	30,4%	78,1	-114,2
CHIARAVALLE CENTRALE	5.064	75,9%	1,0%	79,6	-4,8
AMATO	785	72,4%	-1,5%	82,5	8,0
GASPERINA	1.869	76,5%	1,0%	85,5	2,6
SAN FLORO	686	74,4%	-6,6%	91,6	30,0
MIGLIERINA	703	72,4%	-1,5%	92,1	9,0
ZAGARISE	1.365	65,7%	0,1%	99,5	-22,3
CENTRACHE	346	66,7%	2,5%	108,2	-2,7
MARCELLINARA	2.194	74,7%	2,4%	109,3	-9,7
GIRIFALCO	5.395	71,9%	-1,5%	110,2	9,0
CERVA	1.034	65,6%	-3,2%	110,5	12,3
SATRIANO	3.373	71,1%	-2,5%	117,9	10,5
SQUILLACE	3.600	73,7%	-2,6%	118,3	2,2
VALLEFIORITA	1.433	67,2%	5,3%	120,0	7,7
SAN SOSTENE	1.399	72,4%	1,9%	120,6	34,3
BORGIA	7.187	65,6%	-2,7%	122,1	14,1
GIZZERIA	5.335	66,2%	10,0%	126,9	-67,2
ANDALI	596	65,6%	-3,2%	127,8	16,4
DAVOLI	5.718	69,6%	-0,4%	130,2	7,4
TAVERNA	2.476	67,9%	3,4%	131,9	-9,9
CATANZARO	83.247	70,4%	1,0%	135,5	1,5
SETTINGIANO	3.271	66,4%	-2,6%	138,0	24,6

COMUNE	Abitanti	%RD 2024	Differenza con il 2023	Procapite secco residuo (kg/a/ab)	Differenza con il 2023
SIMERI CRICHI	4.691	67,8%	-0,1%	142,5	-1,9
CROPANI	4.847	66,4%	1,8%	147,2	-9,0
SOVERATO	8.475	71,6%	-1,8%	154,0	7,2
FALERNA	3.902	70,0%	2,1%	156,2	-14,1
CARAFFA DI CATANZARO	1.688	65,3%	-0,2%	157,6	1,5
SELLIA MARINA	7.745	65,5%	-3,3%	182,9	3,7

COSENZA

in evidenza i comuni Rifiuti Free (<75 Kg/a/ab di rifiuto secco residuo)

COMUNE	Abitanti	%RD 2024	Differenza con il 2023	Procapite secco residuo (kg/a/ab)	Differenza con il 2023
CLETO	1.277	85,3%	9,1%	40,0	-6,0
LATTARICO	3.691	82,8%	1,2%	41,8	-1,9
SAN GIORGIO ALBANESE	1.304	82,7%	12,1%	42,9	-19,1
CERVICATI	768	81,0%	11,5%	43,1	-20,4
MONGRASSANO	1.443	81,0%	10,3%	43,8	-21,5
CERZETO	1.220	81,0%	9,5%	44,4	-23,7
CAROLEI	3.073	86,8%	2,0%	44,7	-5,2
ALBIDONA	1.076	78,2%	2,1%	46,6	-6,6
PIETRAFITTA	1.125	85,9%	4,1%	47,1	-13,5
FRASCINETO	1.846	84,5%	1,0%	48,5	-2,5
CASALI DEL MANCO	9.341	85,1%	0,4%	49,2	-0,6
SAN BASILE	910	68,7%	-9,3%	54,2	1,6
MORANO CALABRO	3.773	78,3%	2,8%	54,2	-8,6
SAN BENEDETTO ULLANO	1.357	79,5%	-1,5%	54,4	3,4
CERCHIARA DI CALABRIA	2.093	71,6%	8,9%	56,5	-20,1
BUONVICINO	1.986	71,1%	-0,7%	59,0	1,4
LUZZI	8.750	79,4%	7,5%	59,1	-22,9
PARENTI	1.955	80,0%	-0,1%	60,0	5,0
APRIGLIANO	2.329	80,3%	1,3%	60,1	-0,2
SAN MARTINO DI FINITA	947	76,0%	-1,1%	60,2	3,7
CERISANO	2.921	81,6%	0,9%	61,0	1,1
MONTEGIORDANO	1.521	85,6%	-1,5%	63,4	-0,2
SAN MARCO ARGENTANO	6.818	79,2%	2,6%	63,7	-3,6
MARANO MARCHESATO	3.348	79,9%	7,3%	64,7	-26,0
PLATACI	644	69,0%	62,3%	65,9	-7,4

COMUNE	Abitanti	%RD 2024	Differenza con il 2023	Procapite secco residuo (kg/a/ab)	Differenza con il 2023
SAN VINCENZO LA COSTA	1.937	79,2%	2,3%	71,2	-4,6
SAN DONATO DI NINEA	1.056	71,1%	6,0%	71,3	-23,1
TERRANOVA DA SIBARI	4.486	76,1%	-1,0%	72,7	6,5
CROPALATI	973	72,2%	1,5%	73,9	-1,2
ZUMPANO	2.594	81,3%	0,8%	73,9	-3,6
SAN PIETRO IN GUARANO	3.322	75,0%	0,9%	75,1	-0,9
SANTA SOFIA D'EPIRO	2.110	69,5%	3,6%	75,9	-9,6
SAN FILI	2.438	78,4%	8,1%	76,1	-2,2
SAN LORENZO DEL VALLO	3.049	74,0%	2,7%	77,7	-7,0
MENDICINO	8.948	76,0%	3,9%	79,0	-9,7
AMENDOLARA	2.617	77,9%	0,7%	80,4	3,9
SAN LUCIDO	7.543	76,4%	3,0%	81,3	-19,2
ROTA GRECA	910	67,0%	2,4%	82,0	-8,7
LONGOBUCCO	2.491	72,7%	-3,4%	82,3	4,4
ROVITO	2.920	73,4%	-1,8%	83,2	5,5
PEDIVIGLIANO	724	66,0%	2,2%	84,6	-14,9
TERRAVECCHIA	562	71,7%	0,9%	85,4	1,8
ROCCA IMPERIALE	3.132	80,7%	0,1%	85,7	1,0
LAGO	2.374	68,0%	12,2%	87,6	-39,8
SCALA COELI	754	69,6%	0,2%	88,9	0,3
PAOLA	15.121	78,4%	-1,4%	89,3	7,5
SCIGLIANO	1.116	70,9%	-0,5%	89,6	3,0
FAGNANO CASTELLO	3.287	68,8%	-0,1%	90,8	4,8
CELLARA	482	65,6%	-2,8%	91,1	5,5
CASTIGLIONE COSENTINO	2.710	70,0%	3,4%	91,2	0,7
COLOSIMI	1.099	68,6%	-0,5%	91,2	4,6
ROGGIANO GRAVINA	6.746	68,9%	-0,1%	91,2	4,2
PIANE CRATI	1.302	70,8%	0,9%	91,7	-2,8
BIANCHI	1.152	70,0%	-0,5%	91,9	6,4
ALTOMONTE	3.995	65,8%	1,3%	93,3	-4,8
CARPANZANO	186	67,0%	-0,5%	94,6	2,0
ROSE	4.137	68,6%	0,0%	95,4	3,2
FRANCAVILLA MARITTIMA	2.732	66,6%	-1,2%	96,0	8,9
CASTROLIBERO	9.137	70,5%	-2,2%	96,4	4,1
LAPPANO	870	66,5%	-0,8%	97,8	-0,9
TARSIA	1.827	70,8%	1,1%	101,1	-1,4
CETRARO	9.300	69,9%	-2,4%	102,3	12,4
CASTROVILLARI	20.566	72,3%	7,1%	104,7	-36,1
TORANO CASTELLO	4.257	70,1%	14,8%	106,7	-3,8

SINERGIE

CREARE VALORE CON LEGAMBIENTE

Il volontariato aziendale è un progetto in cui le aziende incoraggiano e supportano la partecipazione attiva dei propri collaboratori.

Le attività con Legambiente generano vantaggi per le stesse imprese e per il territorio.

Unitevi a noi!



Per informazioni sulle nostre proposte

volontariatoaziendale@legambiente.it

COMUNE	Abitanti	%RD 2024	Differenza con il 2023	Procapite secco residuo (kg/a/ab)	Differenza con il 2023
MARANO PRINCIPATO	3.045	66,1%	-1,8%	107,1	7,6
ACRI	18.360	66,0%	-1,0%	109,0	6,6
ROGLIANO	5.201	65,6%	1,6%	120,6	1,8
MONTALTO UFFUGO	20.050	70,7%	3,7%	122,3	-11,3
VACCARIZZO ALBANESE	1.019	69,0%	-0,8%	123,0	3,1
PIETRAPAOLA	1.004	74,2%	3,7%	130,7	-0,2
CIVITA	797	65,7%	-2,1%	136,8	7,9
CASSANO ALLO IONIO	16.284	74,1%	3,8%	139,5	9,3
RENDE	36.819	73,1%	3,9%	142,8	-17,0
CALOPEZZATI	1.228	71,0%	2,0%	144,4	-3,9
TORTORA	5.930	71,2%	-0,8%	146,1	11,7
MANGONE	1.904	66,3%	-0,3%	154,0	-4,2
VILLAPIANA	5.521	78,8%	4,3%	154,3	-43,1
FIGLINE VEGLIATURO	1.094	66,6%	5,5%	161,8	11,0
SANGINETO	1.202	69,8%	-0,9%	173,0	7,3
CORIGLIANO-ROSSANO	74.002	66,9%	25,9%	179,2	-153,5
ROSETO CAPO SPULICO	1.879	70,8%	1,2%	193,4	2,9

CROTONE

COMUNE	Abitanti	%RD 2024	Differenza con il 2023	Procapite secco residuo (kg/a/ab)	Differenza con il 2023
SAN NICOLA DELL'ALTO	681	68,1%	-0,1%	78,9	-1,8
SANTA SEVERINA	1.858	72,4%	-0,5%	92,4	-9,0
CIRÒ	2.374	69,1%	3,7%	94,7	-18,8
CRUCOLI	2.744	72,9%	-1,5%	101,7	2,9
MESORACA	5.699	65,8%	1,7%	110,4	4,4
CARFIZZI	503	65,4%	-1,1%	124,4	15,7
MELISSA	3.257	73,3%	-0,2%	129,7	-1,5
CUTRO	9.222	67,4%	2,7%	179,4	-7,0

REGGIO CALABRIA

in evidenza i comuni Rifiuti Free (<75 Kg/a/ab di rifiuto secco residuo)

COMUNE	Abitanti	%RD 2024	Differenza con il 2023	Procapite secco residuo (kg/a/ab)	Differenza con il 2023
BIVONGI	1.168	76,9%	↑ 21,2%	63,9	🙂 -63,9
SCIDO	802	71,1%	↑ 1,5%	69,6	🙂 -9,5
ARDORE	4.855	73,5%	↓ -2,5%	74,1	🙂 -9,7
CAMINI	805	68,7%	↑ 3,0%	80,2	🙂 -11,1
PALMI	17.982	80,0%	↑ 11,6%	82,3	🙂 -55,5
SERRATA	794	69,2%	↓ -0,5%	84,4	☹ 3,3
MELICUCCO	4.841	69,9%	↓ -1,0%	85,0	🙂 -1,1
SIDERNO	17.528	78,1%	↑ 8,7%	85,5	☹ -30,3
SANTA CRISTINA D'ASPROMONTE	725	68,5%	↑ 53,3%	86,7	☹ -190,6
RIZZICONI	7.622	73,4%	↓ -2,0%	90,0	☹ 13,2
BOVA MARINA	3.979	70,6%	↓ -3,9%	100,8	☹ 13,4
CITTANOVA	9.605	72,0%	↓ -1,4%	100,8	☹ 6,6
MELICUCCÀ	793	66,7%	↑ 5,0%	103,5	🙂 -15,4
LAUREANA DI BORRELLO	4.543	66,3%	↓ -1,8%	115,5	☹ 9,9
BAGNARA CALABRA	9.164	67,4%	↑ 0,6%	123,6	☹ 7,1
LOCRI	11.848	68,2%	↑ 4,0%	126,6	🙂 -11,9
BRANCALEONE	3.170	65,4%	↑ 2,9%	130,7	☹ 0,2
TAURIANOVA	14.662	68,3%	↓ -0,7%	140,1	☹ 16,4
ROCCELLA IONICA	6.113	70,5%	↑ 1,4%	147,7	🙂 -6,2

VIBO VALENTIA

in evidenza i comuni Rifiuti Free (<75 Kg/a/ab di rifiuto secco residuo)

COMUNE	Abitanti	%RD 2024	Differenza con il 2023	Procapite secco residuo (kg/a/ab)	Differenza con il 2023
SIMBARIO	948	71,6%	11,0%	55,1	-25,0
MONGIANA	596	74,8%	-4,6%	57,2	8,1
ACQUARO	1.803	72,7%	-1,7%	65,4	3,1
GEROCARNE	1.870	67,5%	-1,2%	68,8	5,6
FRANCICA	1.602	73,9%	5,4%	71,6	-16,2
DASÀ	1.073	76,4%	0,9%	72,4	0,5
SORIANO CALABRO	2.405	66,6%	1,3%	73,5	-9,7
FILADELFIA	5.007	73,3%	-1,6%	81,5	1,7
CESSANITI	2.882	65,2%	0,7%	84,2	1,3
STEFANACONI	2.253	67,3%	-6,4%	86,4	14,8
LIMBADI	3.212	68,6%	3,4%	87,4	-16,1
SORIANELLO	1.085	69,2%	-3,0%	88,9	4,0
ARENA	1.181	67,9%	-0,4%	89,3	10,6
SAN CALOGERO	3.734	66,6%	0,0%	93,0	3,9
PIZZONI	939	70,9%	6,9%	96,4	-1,6
IONADI	4.674	67,8%	-1,6%	106,5	-0,8
POLIA	789	66,1%	1,6%	107,6	-1,1
SPILINGA	1.343	65,7%	20,1%	122,0	35,1
FILOGASO	1.324	73,2%	8,6%	124,5	3,6
VIBO VALENTIA	30.913	70,4%	0,8%	141,1	-1,9


CHANGE
CLIMATE
CHANGE
Cambia il cambiamento climatico
su changeclimatechange.it
LEGAMBIENTE

OBIETTIVO RAGGIUNTO

L'aggiornamento del Piano Regionale di Gestione dei Rifiuti, approvato con la Delibera del Consiglio Regionale della Calabria n.269 del 12 marzo 2024, ha stabilito i seguenti obiettivi per la raccolta differenziata:
- **65%** entro l'anno 2023;
- **75%** entro l'anno 2025;
- **80%** entro l'anno 2027;
- mantenimento della RD all'80% al 2030.

Dal momento che il primo obiettivo coincide con l'obiettivo previsto dal d.lgs. 152/2006 per la fine del 2012, questo non è stato considerato come plus per i Comuni. Nella seguente tabella vengono riportati solo i Comuni che hanno raggiunto i due obiettivi successivi.
Quest'anno sono 49, pari al 12,1% dei Comuni della Regione per un totale di 187.888 abitanti (10,2% del totale). Di questi 23 Comuni raggiungono l'obiettivo al 2027 per una popolazione pari a 73.719 abitanti.
Tra questi, 37 Comuni sono anche Rifiuti Free, ovvero hanno una produzione di indifferenziato procapite non superiore a 75 kg annui.

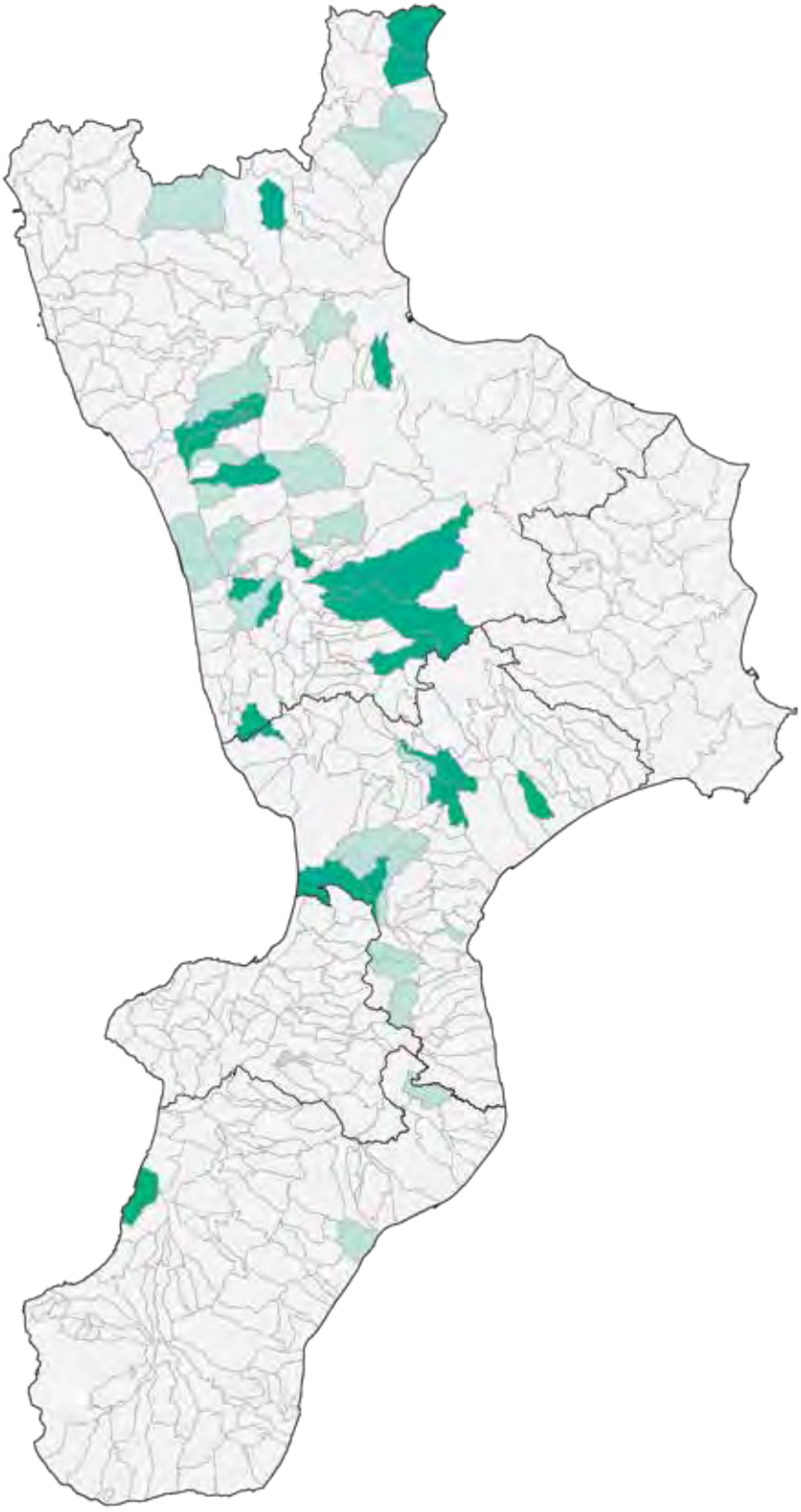

Comuni con RD ≥ 80%
(obiettivo 31.12.2027 - Delibera Consiglio Regionale n.269 del 12.03.2024)

Comuni con RD ≥ 75%
(obiettivo 31.12.2025 - Delibera Consiglio Regionale n.269 del 12.03.2024)

RD ≥ 80%

COMUNE	Prov	Ab	%RD 2024
GIMIGLIANO	CZ	2.947	88,7%
SOVERIA SIMERI	CZ	1.441	88,5%
TIRIOLO	CZ	3.488	86,9%
CAROLEI	CS	3.073	86,8%
CURINGA	CZ	6.425	86,3%
PIETRAFITTA	CS	1.125	85,9%
MONTEGIORDANO	CS	1.521	85,6%
CLETO	CS	1.277	85,3%
CASALI DEL MANCO	CS	9.341	85,1%
JACURSO	CZ	511	84,7%
FRASCINETO	CS	1.846	84,5%
LATTARICO	CS	3.691	82,8%
SAN GIORGIO ALBANESE	CS	1.304	82,7%
CERISANO	CS	2.921	81,6%
ZUMPANO	CS	2.594	81,3%
CERVICATI	CS	768	81,0%
MONGRASSANO	CS	1.443	81,0%
CERZETO	CS	1.220	81,0%
ROCCA IMPERIALE	CS	3.132	80,7%
SAN MANGO D'AQUINO	CZ	1.385	80,4%
APRIGLIANO	CS	2.329	80,3%
PALMI	RC	17.982	80,0%
PARENTI	CS	1.955	80,0%

RD COMPRESA TRA 75% E 80%

COMUNE	Prov	Ab	%RD 2024
MARANO MARCHESATO	CS	3.348	79,9%
SAN BENEDETTO ULLANO	CS	1.357	79,5%
LUZZI	CS	8.750	79,4%
SAN MARCO ARGENTANO	CS	6.818	79,2%
CARDINALE	CZ	1.745	79,2%
SAN VINCENZO LA COSTA	CS	1.937	79,2%
SAN PIETRO APOSTOLO	CZ	1.540	78,8%
SAN FILI	CS	2.438	78,4%
PAOLA	CS	15.121	78,4%
CORTALE	CZ	1.825	78,3%
MORANO CALABRO	CS	3.773	78,3%
MAIDA	CZ	4.535	78,2%
ALBIDONA	CS	1.076	78,2%
SIDERNO	RC	17.528	78,1%
AMENDOLARA	CS	2.617	77,9%
SAN PIETRO A MAIDA	CZ	3.789	76,9%
BIVONGI	RC	1.168	76,9%
GASPERINA	CZ	1.869	76,5%
DASÀ	VV	1.073	76,4%
SAN LUCIDO	CS	7.543	76,4%
TERRANOVA DA SIBARI	CS	4.486	76,1%
MENDICINO	CS	8.948	76,0%
SAN MARTINO DI FINITA	CS	947	76,0%
SAN VITO SULLO IONIO	CZ	1.552	75,9%
CHIARAVALLE CENTRALE	CZ	5.064	75,9%
SAN PIETRO IN GUARANO	CS	3.322	75,0%



Adotta una tartaruga marina!

Ogni anno migliaia di tartarughe marine muoiono a causa della pesca, del traffico nautico e dell'inquinamento. Anche le spiagge adatte alla nidificazione di questi straordinari animali vanno man mano scomparendo.

Grazie all'impegno degli operatori e dei volontari Legambiente svolge attività di recupero e cura degli animali in difficoltà, monitoraggio e tutela dei nidi e attività d'informazione e sensibilizzazione nei confronti dei pescatori e dei turisti.

#tartalove

Per continuare a proteggere le tartarughe marine abbiamo bisogno del tuo aiuto.

Scopri come sostenerci su tartalove.it

LEGAMBIENTE

COMUNI RICICLONI COSTIERI

Comuni con RD ≥ 80%
(obiettivo 31.12.2027 - Delibera Consiglio Regionale n.269 del 12.03.2024)

Comuni con RD ≥ 75%
(obiettivo 31.12.2025 - Delibera Consiglio Regionale n.269 del 12.03.2024)

Comuni con RD ≥ 65%
(obiettivo 31.12.2012 - d.lgs. 152/2006)

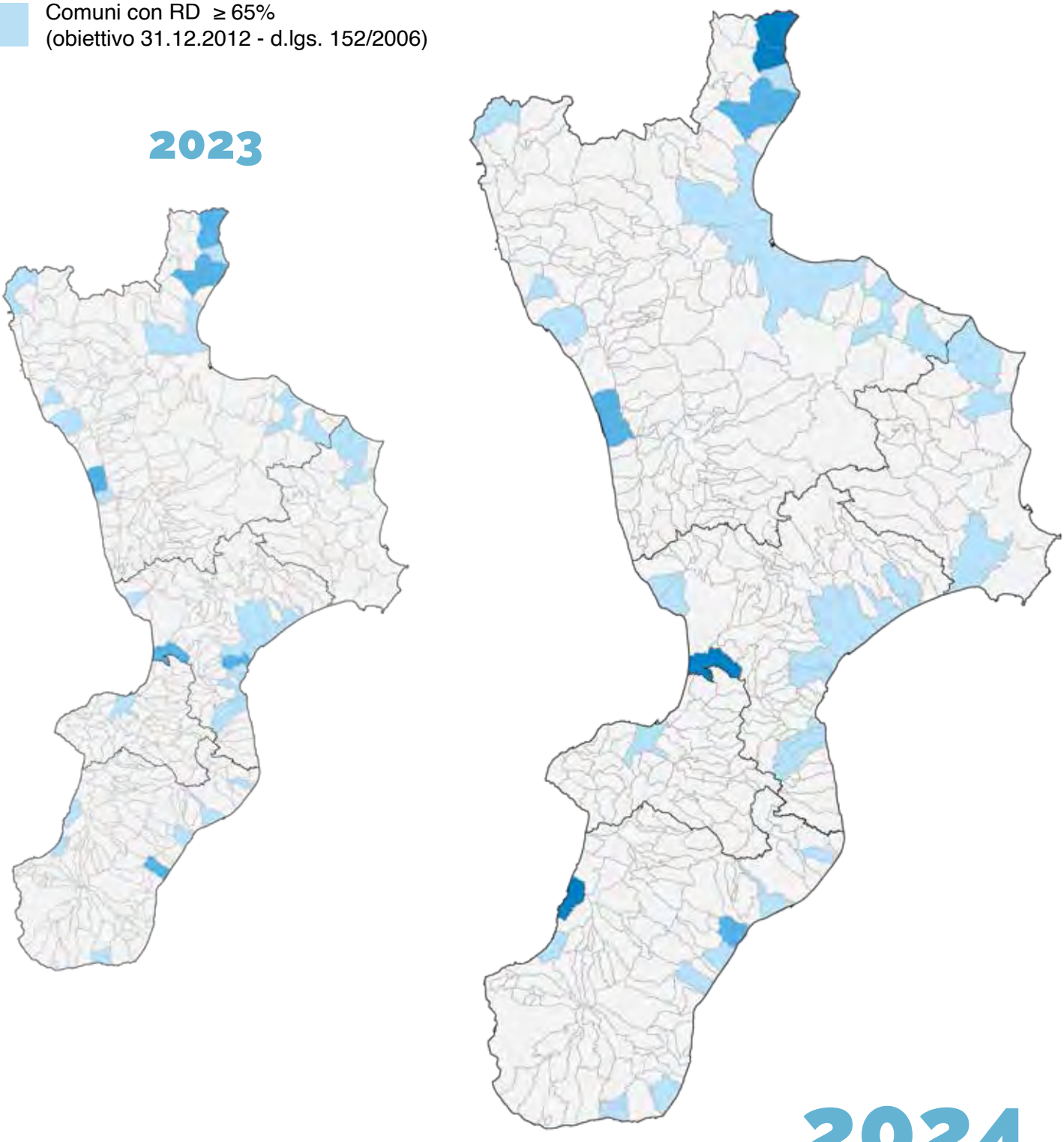

COMUNE	Prov	Abitanti	%RD 2024
CURINGA*	CZ	6.425	86,3%
MONTEGIORDANO*	CS	1.521	85,6%
ROCCA IMPERIALE*	CS	3.132	80,7%
PALMI	RC	17.982	80,0%
PAOLA	CS	15.121	78,4%
ALBIDONA*	CS	1.076	78,2%
SIDERNO	RC	17.528	78,1%
AMENDOLARA	CS	2.617	77,9%
SAN LUCIDO	CS	7.543	76,4%
PIETRAPAOLA	CS	1.004	74,2%
CASSANO ALLO IONIO	CS	16.284	74,1%
SQUILLACE	CZ	3.600	73,7%
ARDORE*	RC	4.855	73,5%
MELISSA	KR	3.257	73,3%
CRUCOLI	KR	2.744	72,9%
SAN SOSTENE	CZ	1.399	72,4%
SOVERATO	CZ	8.475	71,6%
TORTORA	CS	5.930	71,2%
VILLAPIANA	CS	5.521	71,1%
SATRIANO	CZ	3.373	71,1%
CALOPEZZATI	CS	1.228	71,0%
ROSETO CAPO SPULICO	CS	1.879	70,8%
BOVA MARINA	RC	3.979	70,6%
ROCCELLA IONICA	RC	6.113	70,5%
VIBO VALENTIA	VV	30.913	70,4%
FALERNA	CZ	3.902	70,0%
CETRARO	CS	9.300	69,9%
SANGINETO	CS	1.202	69,8%
DAVOLI	CZ	5.718	69,6%
SCALA COELI	CS	754	69,6%
CATANZARO	CZ	83.247	69,2%
CIRÒ	KR	2.374	69,1%
CAMINI	RC	805	68,7%
LOCRI	RC	11.848	68,2%
SIMERI CRICHI	CZ	4.691	67,8%
CUTRO	KR	9.222	67,4%
BAGNARA CALABRA	RC	9.164	67,4%
CORIGLIANO-ROSSANO	CS	74.002	66,9%
CROPANI	CZ	4.847	66,4%
GIZZERIA	CZ	5.335	66,2%
BORGIA	CZ	7.187	65,6%
SELLIA MARINA	CZ	7.745	65,5%
BRANCALEONE	RC	3.170	65,4%

*Comuni Rifiuti Free (RD ≥ 65% e indifferenziato ≤ 75 kg/ab/a)

LEGAMBIENTE

Il verde sta bene su tutto

è arrivato lo store più green che c'è.

Borracce, tazze, shopper, regali da piantare e oggetti artigianali che sostengono cause sociali. Tanti bellissimi regali che uniscono la sostenibilità al sostegno delle nostre campagne in difesa della natura. **Ogni prodotto del nostro shop è una scelta responsabile e un gesto d'amore verso il Pianeta.** Scegli di sorprendere tutti e di fare la differenza questo con un dono che fa bene anche alla natura!







Scopri subito il nuovo
shop.legambiente.it

PARCHI RIFIUTI FREE

La gestione dei rifiuti, pur non essendo una competenza diretta degli enti gestori delle aree protette, se non viene realizzata in maniera corretta comporta degli effetti negativi per questi territori, poiché i rifiuti abbandonati sono un detrattore ambientale e fattore di perdita di biodiversità, e una inadeguata gestione del sistema di raccolta ha risvolti negativi per l'attrattività turistica e nel giudizio di chi visita questi luoghi di pregio.
Attraverso il progetto **Parchi Rifiuti Free** Legambiente promuove la corretta gestione dei rifiuti e l'accompagnamento dei Comuni delle aree naturali protette che hanno dei tassi di raccolta differenziata ancora troppo bassi. Inoltre l'associazione, d'intesa con le aree protette, promuove azioni di riduzione e la gestione virtuosa del ciclo dei rifiuti per garantire una corretta tutela dell'ambiente e del territorio qualificando, al contempo, l'offerta turistica delle strutture e delle località interessate dalle aree protette.
In Calabria sono presenti tre Parchi nazionali, un Parco regionale, 19 Riserve naturali statali e regionali, un'Area marina protetta e un Parco Marino Regionale. La Calabria è tra le regioni con la più alta percentuale di territorio protetto (oltre il 15%) e una imponente rete ecologica regionale per la tutela di specie a rischio di estinzione. All'interno dei parchi si trovano 114 Comuni sul totale dei 404 Comuni della Regione e sono così suddivisi: Parco Nazionale dell'Aspromonte (37 Comuni), Parco Nazionale del Pollino (32), Parco Nazionale della Sila (19), Area Marina Protetta Capo Rizzuto (2), Parco Regionale delle Serre (26).

PARCO NAZIONALE DELLA SILA

(in evidenza i Comuni Rifiuti Free (RD ≥ 65% e indifferenziato ≤ 75 kg/ab/a)

COMUNE	Prov	Abitanti	%RD 2024	Procapite secco residuo (kg/a/ab)
CASALI DEL MANCO	CS	9.341	85,1%	49,2
APRIGLIANO	CS	2.329	80,3%	60,1
ALBI	CZ	766	73,2%	65,4
LONGOBUCCO	CS	2.491	72,7%	82,3
TAVERNA	CZ	2.476	67,9%	131,9
CORIGLIANO-ROSSANO	CS	74.002	66,9%	179,2
ACRI	CS	18.360	66,0%	109,0
MESORACA	KR	5.699	65,8%	110,4
ZAGARISE	CZ	1.365	65,7%	99,5
SPEZZANO DELLA SILA	CS	4.280	64,6%	160,1
SAVELLI	KR	982	63,5%	153,6
SAN GIOVANNI IN FIORE	CS	15.461	63,5%	122,2
MAGISANO	CZ	1.057	60,5%	110,6
CELICO	CS	2.462	60,2%	160,3
SERSALE	CZ	4.149	60,0%	118,7
PETRONÀ	CZ	2.333	59,9%	104,4
PETILIA POLICASTRO	KR	8.492	58,5%	123,4
COTRONEI	KR	5.138	39,6%	248,6
BOCCHIGLIERO	CS	1.025	39,2%	177,9

PARCO NAZIONALE DELL'ASPROMONTE

(in evidenza i Comuni Rifiuti Free (RD ≥ 65% e indifferenziato ≤ 75 kg/ab/a)

COMUNE	Prov	Abitanti	%RD 2024	Procapite secco residuo (kg/a/ab)
CITTANOVA	RC	9.605	72,0%	100,8
SCIDO	RC	802	71,1%	69,6
BOVA MARINA	RC	3.979	70,6%	100,8
SANTA CRISTINA D'ASPROMONTE	RC	725	68,5%	86,7
COSOLETO	RC	752	55,7%	99,2
MOLOCHIO	RC	2.167	55,1%	118,0
MAMMOLA	RC	2.376	54,0%	134,8
VARAPODIO	RC	2.037	53,4%	117,6
BRUZZANO ZEFFIRO	RC	1.015	52,6%	155,1
GERACE	RC	2.306	50,6%	128,7
DELIANUOVA	RC	3.037	43,9%	149,5
CINQUEFRONDI	RC	6.232	43,6%	192,9
CONDOFURI	RC	4.490	43,5%	176,6
PALIZZI	RC	1.871	43,3%	163,5
OPPIDO MAMERTINA	RC	4.678	39,9%	218,7
ROGHUDI	RC	920	39,0%	167,7
REGGIO CALABRIA	RC	168.572	36,7%	251,4
SAN GIORGIO MORGETO	RC	2.955	36,4%	196,3
PLATÌ	RC	3.639	33,0%	142,1
SCILLA	RC	4.443	32,4%	368,7
SINOPOLI	RC	1.811	25,6%	203,4
AFRICO	RC	2.683	25,3%	212,2
SAN LUCA	RC	3.326	24,4%	254,2
ANTONIMINA	RC	1.161	20,1%	269,6
SANT'AGATA DEL BIANCO	RC	546	19,7%	177,0
SAN ROBERTO	RC	1.495	15,8%	186,9
SANTO STEFANO IN ASPROMONTE	RC	1.014	14,6%	329,4
STAITI	RC	164	14,4%	282,2
SANT'EUFEMIA D'ASPROMONTE	RC	3.659	14,1%	269,2
CANOLO	RC	687	13,6%	378,8
SAMO	RC	681	11,4%	256,4
CIMINÀ	RC	512	5,8%	243,8
ROCCAFORTE DEL GRECO	RC	300	5,4%	273,2
SAN LORENZO	RC	2.129	1,7%	476,4
CARDETO	RC	1.269	0,6%	302,4
CARERI	RC	2.070	0,4%	247,1
BAGALADI	RC	935	0,0%	338,9

PARCO NAZIONALE DEL POLLINO

(in evidenza i Comuni Rifiuti Free (RD ≥ 65% e indifferenziato ≤ 75 kg/ab/a)

COMUNE	Prov	Abitanti	%RD 2024	Procapite secco residuo (kg/a/ab)
FRASCINETO	CS	1.846	84,5%	48,5
MORANO CALABRO	CS	3.773	78,3%	54,2
CASTROVILLARI	CS	20.566	72,3%	104,7
CERCHIARA DI CALABRIA	CS	2.093	71,6%	56,5
TORTORA	CS	5.930	71,2%	146,1
SAN DONATO DI NINEA	CS	1.056	71,1%	71,3
BUONVICINO	CS	1.986	71,1%	59,0
SANGINETO	CS	1.202	69,8%	173,0
PLATACI	CS	644	69,0%	65,9
SAN BASILE	CS	910	68,7%	54,2
FRANCAVILLA MARITTIMA	CS	2.732	66,6%	96,0
CIVITA	CS	797	65,7%	136,8
MAIERÀ	CS	1.103	64,3%	88,6
BELVEDERE MARITTIMO	CS	9.052	64,2%	160,5
VERBICARO	CS	2.532	63,6%	74,4
PRAIA A MARE	CS	6.323	62,8%	263,9
MORMANNO	CS	2.527	62,6%	109,0
SARACENA	CS	3.284	62,5%	128,7
SANTA DOMENICA DI TALAO	CS	1.132	62,3%	119,6
SANT'AGATA D'ESARO	CS	1.687	61,8%	95,3
GRISOLIA	CS	2.174	61,5%	144,7
ORSOMARSO	CS	1.072	54,5%	167,4
LAINO BORGO	CS	1.670	52,8%	142,2
SAN LORENZO BELLIZZI	CS	503	51,1%	136,4
MOTTAFOLLONE	CS	1.057	47,2%	173,6
ACQUAFORMOSA	CS	951	44,4%	133,8
SAN SOSTI	CS	1.859	41,2%	204,5
LUNGRO	CS	2.065	41,1%	189,8
PAPASIDERO	CS	591	39,4%	162,4
LAINO CASTELLO	CS	755	35,6%	130,5
AIETA	CS	727	35,4%	115,0
ALESSANDRIA DEL CARRETTO	CS	352	29,2%	9,1%

PARCO REGIONALE DELLE SERRE

(in evidenza i Comuni Rifiuti Free (RD ≥ 65% e indifferenziato ≤ 75 kg/ab/a)

COMUNE	Prov	Abitanti	%RD 2024	Procapite secco residuo (kg/a/ab)
CARDINALE	CZ	1.745	79,2%	69,2
BIVONGI	RC	1.168	76,9%	63,9
MONGIANA	VV	596	74,8%	57,2
ACQUARO	VV	1.803	72,7%	65,4
SAN SOSTENE	CZ	1.399	72,4%	120,6
SIMBARIO	VV	948	71,6%	55,1
SATRIANO	CZ	3.373	71,1%	117,9
PIZZONI	VV	939	70,9%	96,4
DAVOLI	CZ	5.718	69,6%	130,2
SORIANELLO	VV	1.085	69,2%	88,9
ARENA	VV	1.181	67,9%	89,3
GEROCARNE	VV	1.870	67,5%	68,8
POLIA	VV	789	66,1%	107,6
SERRA SAN BRUNO	VV	6.259	62,9%	139,2
SPADOLA	VV	786	62,7%	140,7
FABRIZIA	VV	1.930	61,8%	113,8
PIZZO	VV	8.671	61,3%	218,0
STILO	RC	2.291	60,5%	117,7
MAIERATO	VV	2.121	60,0%	150,0
NARDODIPACE	VV	1.016	55,8%	172,2
GUARDAVALLE	CZ	4.073	55,1%	153,3
FRANCAVILLA ANGITOLA	VV	1.790	48,8%	156,7
BROGNATURO	VV	726	44,7%	159,8
SANTA CATERINA DELLO IONIO	CZ	1.907	42,9%	199,6
MONTEROSSO CALABRO	VV	1.449	42,2%	203,9
BADOLATO	CZ	2.800	40,5%	244,4

AREA MARINA PROTETTA CAPO RIZZUTO

COMUNE	Prov	Abitanti	%RD 2024	Procapite secco residuo (kg/a/ab)
ISOLA CAPO RIZZUTO	KR	18.320	62,7%	170,1
CROTONE	KR	58.181	30,7%	365,1

COMUNI NON RICICLONI IN ORDINE ALFABETICO

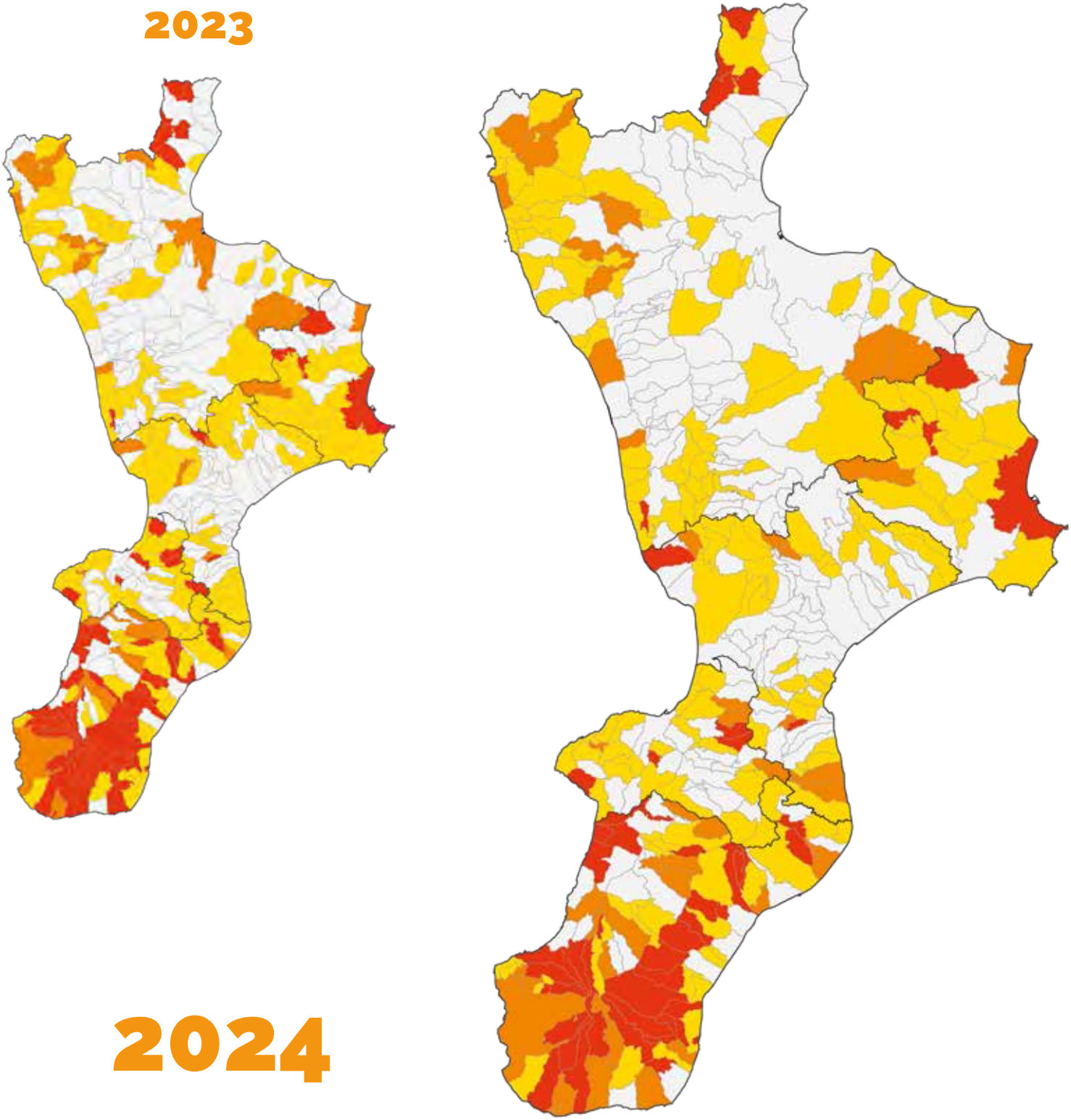

Comuni con RD < 65% (obiettivo 31.12.2012 - d.lgs. 152/2006)
Comuni con RD < 45% (obiettivo 31.12.2008 - d.lgs. 152/2006)
Comuni con RD < 35% (obiettivo 31.12.2006 - d.lgs. 152/2006)

COMUNE	Provincia	Abitanti	%RD 2024	Differenza con il 2023
ACQUAFORMOSA	CS	951	44,4%	↓ -8,9%
ACQUAPPESA	CS	1.745	55,2%	↓ -2,5%
AFRICO	RC	2.683	25,3%	↓ -1,4%
AGNANA CALABRA	RC	453	0,9%	↓ -0,9%
AIELLO CALABRO	CS	1.332	64,8%	↓ -1,5%
AIETA	CS	727	35,4%	↓ -8,0%
ALESSANDRIA DEL CARRETTO	CS	352	29,2%	↑ 9,1%
ALTILIA	CS	683	58,9%	↑ 2,6%
AMANTEA	CS	13.841	63,1%	↓ -1,3%
AMARONI	CZ	1.636	60,7%	↓ -2,0%
ANOIA	RC	2.002	57,2%	↓ -1,6%
ANTONIMINA	RC	1.161	20,1%	↑ 19,9%
ARGUSTO	CZ	410	37,3%	↑ 1,6%
BADOLATO	CZ	2.800	40,5%	↓ -8,7%
BAGALADI	RC	935	0,0%	↓ -3,8%
BELCASTRO	CZ	1.212	49,4%	↓ -3,8%
BELMONTE CALABRO	CS	1.694	46,2%	↓ -4,7%
BELSITO	CS	893	51,5%	↓ -16,7%
BELVEDERE MARITTIMO	CS	9.052	64,2%	↑ 1,7%
BELVEDERE SPINELLO	KR	1.900	64,8%	↑ 2,4%
BENESTARE	RC	2.494	54,4%	↓ -1,6%
BIANCO	RC	4.284	51,6%	↓ -2,2%
BISIGNANO	CS	9.421	61,8%	↓ -2,4%
BOCCHIGLIERO	CS	1.025	39,2%	↓ -4,0%
BONIFATI	CS	2.515	52,5%	↑ 0,4%
BOTRICELLO	CZ	5.000	52,3%	↓ -0,4%
BOVA	RC	452	51,7%	↑ 4,3%
BOVALINO	RC	8.698	63,8%	↑ 7,8%
BRIATICO	VV	3.588	57,0%	↓ -4,0%
BROGNATURO	VV	726	44,7%	↑ 44,4%
BRUZZANO ZEFFIRO	RC	1.015	52,6%	↑ 0,3%
CACCURI	KR	1.520	62,1%	↓ -2,0%
CALANNA	RC	738	35,3%	↑ 4,0%
CALOVETO	CS	1.079	61,9%	↓ -1,4%
CAMPANA	CS	1.381	44,2%	↑ 1,4%
CAMPO CALABRO	RC	4.462	57,1%	↔ 0,0%
CANDIDONI	RC	413	33,8%	↓ -1,5%
CANNA	CS	597	57,4%	↑ 30,6%
CANOLO	RC	687	13,6%	↑ 13,6%
CAPISTRANO	VV	932	36,2%	↑ 4,2%
CARAFFA DEL BIANCO	RC	433	14,9%	↓ -0,1%

COMUNE	Provincia	Abitanti	%RD 2024	Differenza con il 2023
CARDETO	RC	1.269	0,6%	↑ 0,6%
CARERI	RC	2.070	0,4%	↑ 0,4%
CARIATI	CS	7.576	64,5%	↑ 3,9%
CARLOPOLI	CZ	1.329	37,4%	↑ 3,9%
CASABONA	KR	2.201	55,3%	↑ 0,9%
CASIGNANA	RC	682	0,0%	↔ 0,0%
CASTELSILANO	KR	899	2,6%	↑ 1,5%
CASTROREGIO	CS	210	0,0%	↔ 0,0%
CAULONIA	RC	6.675	56,1%	↑ 0,8%
CELICO	CS	2.462	60,2%	↓ -10,1%
CENADI	CZ	496	47,3%	↓ -7,2%
CERENZIA	KR	1.001	58,4%	↑ 1,2%
CICALA	CZ	838	41,7%	↑ 0,9%
CIMINA'	RC	512	5,8%	↑ 4,1%
CINQUEFRONDI	RC	6.232	43,6%	↓ -1,6%
CIRÒ MARINA	KR	14.134	44,4%	↑ 2,5%
CONDOFURI	RC	4.490	43,5%	↑ 10,2%
CONFLENTI	CZ	1.319	60,1%	↓ -3,1%
COSENZA	CS	63.241	61,5%	↑ 0,5%
COSOLETO	RC	752	55,7%	↓ -10,6%
COTRONEI	KR	5.138	39,6%	↔ 0,0%
CROSIA	CS	9.636	59,8%	↑ 3,1%
CROTONE	KR	58.181	30,7%	↑ 3,8%
DECOLLATURA	CZ	2.808	62,4%	↓ -5,5%
DELIANUOVA	RC	3.037	43,9%	↓ -5,6%
DIAMANTE	CS	5.000	54,8%	↓ -0,6%
DINAMI	VV	1.683	53,9%	↑ 1,1%
DIPIGNANO	CS	4.049	54,5%	↓ -6,4%
DOMANICO	CS	934	51,4%	↑ 0,4%
DRAPIA	VV	2.131	59,2%	↓ -3,9%
FABRIZIA	VV	1.930	61,8%	↑ 2,4%
FALCONARA ALBANESE	CS	1.484	41,4%	↑ 6,0%
FEROLETO ANTICO	CZ	1.950	48,1%	↑ 5,6%
FEROLETO DELLA CHIESA	RC	1.505	57,9%	↑ 2,3%
FERRUZZANO	RC	713	43,4%	↓ -5,7%
FILANDARI	VV	1.751	53,2%	↓ -3,3%
FIRMO	CS	1.797	48,4%	↓ -0,9%
FIUMARA	RC	829	37,9%	↑ 37,2%
FIUMEFREDDO BRUZIO	CS	3.865	61,9%	↓ -1,6%
FOSSATO SERRALTA	CZ	536	60,5%	↓ -1,3%
FRANCAVILLA ANGITOLA	VV	1.790	48,8%	↑ 48,8%

COMUNE	Provincia	Abitanti	%RD 2024	Differenza con il 2023
FUSCALDO	CS	7.906	44,6%	-5,4%
GAGLIATO	CZ	405	30,2%	-2,4%
GALATRO	RC	1.389	50,8%	7,3%
GERACE	RC	2.306	50,6%	-3,0%
GIFFONE	RC	1.560	24,2%	5,3%
GIOIA TAURO	RC	19.243	3,7%	-3,4%
GIOIOSA IONICA	RC	6.761	63,3%	2,2%
GRIMALDI	CS	1.500	59,2%	-6,8%
GRISOLIA	CS	2.174	61,5%	0,2%
GROTTERIA	RC	2.833	20,8%	4,8%
GUARDAVALLE	CZ	4.073	55,1%	3,6%
GUARDIA PIEMONTESE	CS	1.755	58,3%	0,8%
ISCA SULLO IONIO	CZ	1.473	60,4%	-23,5%
ISOLA CAPO RIZZUTO	KR	18.320	62,7%	1,7%
JOPPOLO	VV	1.699	22,6%	-5,7%
LAGANADI	RC	328	50,4%	19,1%
LAINO BORGO	CS	1.670	52,8%	-5,6%
LAINO CASTELLO	CS	755	35,6%	-3,4%
LAMEZIA TERME	CZ	67.168	61,4%	-1,6%
LONGOBARDI	CS	3.142	53,0%	-3,8%
LUNGRO	CS	2.065	41,1%	-4,4%
MAGISANO	CZ	1.057	60,5%	-3,7%
MAIERÀ	CS	1.103	64,3%	1,8%
MAIERATO	VV	2.121	60,0%	2,0%
MALITO	CS	690	60,8%	0,4%
MALVITO	CS	1.598	38,7%	1,3%
MAMMOLA	RC	2.376	54,0%	0,4%
MANDATORICCIO	CS	2.396	61,3%	9,6%
MARCEDUSA	CZ	357	50,7%	-3,6%
MARINA DI GIOIOSA IONICA	RC	6.310	43,2%	20,2%
MAROPATI	RC	1.297	50,9%	1,6%
MARTIRANO	CZ	802	37,4%	-12,5%
MARTIRANO LOMBARDO	CZ	926	64,5%	1,8%
MARTONE	RC	483	6,7%	-3,0%
MARZI	CS	945	51,0%	-7,0%
MELITO PORTO SALVO	RC	10.400	38,8%	-2,0%
MILETO	VV	6.235	62,5%	2,4%
MOLOCHIO	RC	2.167	55,1%	-3,2%
MONASTERACE	RC	3.246	60,7%	2,5%
MONTAURO	CZ	1.879	62,5%	-6,6%
MONTEBELLO JONICO	RC	5.494	19,3%	-3,9%

COMUNE	Provincia	Abitanti	%RD 2024	Differenza con il 2023
MONTEPAONE	CZ	5.773	63,2%	-2,7%
MONTEROSSO CALABRO	VV	1.449	42,2%	-5,0%
MORMANNO	CS	2.527	62,6%	-0,4%
MOTTA S. LUCIA	CZ	807	62,4%	1,5%
MOTTA SAN GIOVANNI	RC	5.466	47,4%	-1,6%
MOTTAFOLLONE	CS	1.057	47,2%	-0,8%
NARDODIPACE	VV	1.016	55,8%	0,0%
NICOTERA	VV	7.120	52,5%	2,6%
NOCARA	CS	297	0,0%	0,0%
NOCERA TERINESE	CZ	4.768	32,5%	-2,9%
OLIVADI	CZ	481	49,0%	1,7%
OPPIDO MAMERTINA	RC	4.678	39,9%	-0,3%
ORIOLO	CS	1.793	63,7%	-1,7%
ORSOMARSO	CS	1.072	54,5%	6,7%
PALERMITI	CZ	1.028	63,7%	0,1%
PALIZZI	RC	1.871	43,3%	11,7%
PALLAGORIO	KR	905	64,2%	-2,5%
PALUDI	CS	959	57,3%	-1,5%
PANETTIERI	CS	307	62,2%	6,5%
PAPASIDERO	CS	591	39,4%	-3,5%
PARGHELIA	VV	1.282	59,9%	5,9%
PATERNO CALABRO	CS	1.340	58,6%	-8,6%
PAZZANO	RC	488	3,4%	3,4%
PENTONE	CZ	1.811	60,5%	-1,3%
PETILIA POLICASTRO	KR	8.492	58,5%	-3,1%
PETRIZZI	CZ	987	55,8%	5,1%
PETRONÀ	CZ	2.333	59,9%	-2,2%
PIANOPOLI	CZ	2.583	54,3%	-5,5%
PIZZO	VV	8.671	61,3%	-0,9%
PLACANICA	RC	982	9,9%	-0,2%
PLATÌ	RC	3.639	33,0%	-0,3%
POLISTENA	RC	9.854	36,9%	-2,0%
PORTIGLIOLA	RC	1.019	56,0%	10,4%
PRAIA A MARE	CS	6.323	62,8%	-5,5%
REGGIO CALABRIA	RC	168.572	36,7%	-3,6%
RIACE	RC	1.777	40,4%	-7,0%
RICADI	VV	5.064	53,9%	-2,6%
ROCCA DI NETO	KR	5.245	63,8%	-6,5%
ROCCABERNARDA	KR	3.088	59,0%	-2,2%
ROCCAFORTE DEL GRECO	RC	300	5,4%	5,4%

COMUNE	Provincia	Abitanti	%RD 2024	Differenza con il 2023
ROGHUDI	RC	920	39,0%	↑ 5,1%
ROMBIOLO	VV	4.255	63,0%	↓ -3,1%
ROSARNO	RC	14.445	3,3%	↓ -2,5%
SAMO	RC	681	11,4%	↑ 10,6%
SAN COSMO ALBANESE	CS	549	57,0%	↓ -0,2%
SAN COSTANTINO CALABRO	VV	2.024	21,0%	↓ -1,4%
SAN DEMETRIO CORONE	CS	2.985	63,3%	↓ -0,9%
SAN FERDINANDO	RC	4.334	24,4%	↑ 7,3%
SAN GIORGIO MORGETO	RC	2.955	36,4%	↓ -6,8%
SAN GIOVANNI DI GERACE	RC	401	0,0%	↓ -39,5%
SAN GIOVANNI IN FIORE	CS	15.461	63,5%	↑ 4,7%
SAN GREGORIO D'IPPONA	VV	2.555	56,9%	↓ -9,4%
SAN LORENZO	RC	2.129	1,7%	↓ -34,5%
SAN LORENZO BELLIZZI	CS	503	51,1%	↑ 7,2%
SAN LUCA	RC	3.326	24,4%	↑ 12,1%
SAN MAURO MARCHESATO	KR	1.889	59,4%	↑ 10,3%
SAN NICOLA ARCELLA	CS	1.993	50,8%	↓ -5,8%
SAN NICOLA DA CRISSA	VV	1.195	33,2%	↑ 7,0%
SAN PIETRO DI CARIDA'	RC	951	42,8%	↓ -20,3%
SAN PIETRO IN AMANTEA	CS	455	25,5%	↓ -4,9%
SAN PROCOPIO	RC	468	38,0%	↑ 18,2%
SAN ROBERTO	RC	1.495	15,8%	↑ 12,7%
SAN SOSTI	CS	1.859	41,2%	↑ 0,9%
SANTA CATERINA ALBANESE	CS	1.084	59,6%	↓ -5,2%
SANTA CATERINA DELLO IONIO	CZ	1.907	42,9%	↓ -20,3%
SANTA DOMENICA DI TALAO	CS	1.132	62,3%	↓ -5,8%
SANTA MARIA DEL CEDRO	CS	5.158	62,4%	↑ 12,4%
SANT'AGATA DEL BIANCO	RC	546	19,7%	↓ -7,3%
SANT'AGATA D'ESARO	CS	1.687	61,8%	↓ -1,1%
SANT'ALESSIO IN ASPROMONTE	RC	309	16,5%	↓ -8,8%
SANT'ANDREA APOSTOLO DELLO IONIO	CZ	1.689	62,5%	↓ -9,6%
SANT'EUFEMIA D'ASPROMONTE	RC	3.659	14,1%	↓ -18,6%
SANT'ILARIO DELLO IONIO	RC	1.309	47,8%	↑ 27,8%
SANTO STEFANO DI ROGLIANO	CS	1.737	58,4%	↓ -6,1%
SANTO STEFANO IN ASPROMONTE	RC	1.014	14,6%	↑ 5,4%
SANT'ONOFRIO	VV	2.692	48,5%	↑ 26,5%
SARACENA	CS	3.284	62,5%	↓ -8,5%
SAVELLI	KR	982	63,5%	↓ -5,3%
SCALEA	CS	11.568	38,6%	↑ 3,3%

COMUNE	Provincia	Abitanti	%RD 2024	Differenza con il 2023
SCANDALE	KR	2.839	51,4%	↑ 0,9%
SCILLA	RC	4.443	32,4%	↑ 2,2%
SEMINARA	RC	2.492	38,3%	↑ 12,1%
SERRA D'AIELLO	CS	538	55,0%	↓ -24,6%
SERRA SAN BRUNO	VV	6.259	62,9%	↑ 2,0%
SERRASTRETTA	CZ	2.876	47,3%	↓ -3,3%
SERSALE	CZ	4.149	60,0%	↓ -5,4%
SINOPOLI	RC	1.811	25,6%	↓ -6,1%
SORBO SAN BASILE	CZ	720	60,5%	↓ -1,3%
SOVERIA MANNELLI	CZ	2.769	60,8%	↓ -1,3%
SPADOLA	VV	786	62,7%	↑ 11,7%
SPEZZANO ALBANESE	CS	6.471	63,8%	↓ -1,7%
SPEZZANO DELLA SILA	CS	4.280	64,6%	↓ -2,9%
STAITI	RC	164	14,4%	↑ 14,4%
STALETTÌ	CZ	2.391	59,6%	↓ -5,9%
STIGNANO	RC	1.151	42,4%	↑ 5,0%
STILO	RC	2.291	60,5%	↓ -2,0%
STRONGOLI	KR	6.162	51,4%	↑ 1,5%
TERRANOVA SAPPO MINULIO	RC	416	54,0%	↓ -7,3%
TORRE DI RUGGIERO	CZ	932	51,1%	↑ 0,9%
TREBISACCE	CS	8.639	63,0%	↓ -1,2%
TROPEA	VV	5.661	60,6%	↓ -1,9%
UMBRIATICO	KR	708	19,9%	↑ 0,4%
VALLELONGA	VV	815	34,1%	↓ -13,4%
VARAPODIO	RC	2.037	53,4%	↑ 39,6%
VAZZANO	VV	924	59,4%	↓ -9,8%
VERBICARO	CS	2.532	63,6%	↓ -4,6%
VERZINO	KR	1.537	61,0%	↓ -4,7%
VILLA SAN GIOVANNI	RC	12.674	49,6%	↓ -1,5%
ZACCANOPOLI	VV	639	42,7%	↓ -0,8%
ZAMBRONE	VV	1.758	56,1%	↓ -6,7%
ZUNGRI	VV	1.813	61,5%	↓ -9,6%

LEGAMBIENTE

Il nostro pianeta, il tuo coraggio.

La natura ha bisogno del coraggio di chi vuole difenderla.

Con la tua donazione a Legambiente sarai ogni giorno al fianco dei volontari che si prendono cura dei paesaggi naturali del nostro Paese e della biodiversità a rischio.

Ci aiuterai a portare avanti le indagini sullo stato di salute dell'ambiente con tutta la forza dell'ambientalismo scientifico, l'approccio efficace e concreto che da sempre ci caratterizza.

DONA ORA PER UN FUTURO PIÙ VERDE, PIÙ BELLO, PIÙ UMANO.



Scopri come donare un contributo a Legambiente su **sostieni.legambiente.it**

Vuoi saperne di più? Contattaci!

Servizio Donazioni | 06 86268422 | sostieni@legambiente.it

Via Salaria 403 | 00199 Roma | CF 80458470582 | P. Iva 02143941009

LEGAMBIENTE

NOI POSSIAMO

INSIEME, PER UN MONDO PIÙ SANO, GIUSTO, VIVIBILE.

Nessuno può salvare il pianeta da solo, ma uniti possiamo fare tanto.
Possiamo fermare la crisi climatica, velocizzare la transizione ecologica,
costruire la pace e combattere l'ecomafia.
Ogni giorno, senza paura, fino a cambiare davvero le cose.

Unisciti a noi su

soci.legambiente.it

o contatta il Circolo più vicino